Katalog/ *Catalogue* : 1102001.1275
ISSN : 2302-2396

KOTA MEDAN DALAM ANGKA

MEDAN MUNICIPALITY IN FIGURES

2024

Volume 37, 2024

https://medankota.bps.go.id

BADAN PUSAT STATISTIK
KOTA MEDAN
BPS-STATISTICS MEDAN MUNICIPALITY

https://medankota.bps.go.id

Katalog/ *Catalogue* : 1102001.1275
ISSN : 2302-2396

KOTA MEDAN DALAM ANGKA

MEDAN MUNICIPALITY IN FIGURES

2024

Volume 37, 2024

https://medankota.bps.go.id

BADAN PUSAT STATISTIK
KOTA MEDAN
BPS-STATISTICS MEDAN MUNICIPALITY

KOTA MEDAN DALAM ANGKA
Medan Municipality in Figures
2024
Volume 37, 2024

Katalog /*Catalogue*: 1102001.1275
ISSN: 2302-2396
Nomor Publikasi/*Publication Number*: 12750.2402
Ukuran Buku/*Book Size*: 14,8 cm x 21 cm
Jumlah Halaman/*Number of Pages* : xlviii + 478 hal/*pages*

Penyusun Naskah/*Manuscript Drafter*:
BPS Kota Medan
BPS-Statistics Medan Municipality

Penyunting/*Editor*:
BPS Kota Medan
BPS-Statistics Medan Municipality

Pembuat Kover/*Cover Designer*:
BPS Kota Medan
BPS-Statistics Medan Municipality

Penerbit/Publisher
©BPS Kota Medan/*BPS-Statistics Medan Municipality*

Sumber Ilustrasi/*Illustration Source*:
freepik.com

Dilarang mereproduksi dan/atau menggandakan sebagian atau seluruh isi
buku ini untuk tujuan komersial tanpa izin tertulis dari Badan Pusat Statistik Kota Medan.
It is prohibited to reproduce and/or duplicate part or all of this book for commercial purpose without permission from BPS-Statistics Medan Municipality.

https://medankota.bps.go.id

ISSN 2302-2396

TIM PENYUSUN/*COMPILERS*

Kota Medan Dalam Angka 2024
Medan Municipality in Figures 2024
Volume 37, 2024

Pengarah/*Director:*
Hafsyah Aprillia

Penanggung Jawab/*Persons in Charge:*
Hafsyah Aprillia

Penyunting/*Editors:*
Elia Wesley Sukarno

Pengolah Data dan Penulis Naskah/*Data Processors and Writers:*
Arifah Astining C
Siti Aisyah HE Hutagalung

Penata Letak/*Layouters:*
Arifah Astining C

Penerjemah/*Translators:*
Arifah Astining C
Siti Aisyah HE Hutagalung

Infografis*:*
Muhammad Mahruzar Fadlan

https://medankota.bps.go.id

https://medankota.bps.go.id

KONTRIBUTOR DATA/*DATA CONTRIBUTOR*

1. Sekretariat DPRD
2. Bagian Pemerintahan Setda
3. Badan Kepegawaian Daerah dan Pengembangan SDM
4. Badan Penanggulangan Bencana Daerah
5. Badan Pengelola Keuangan dan Asset Daerah
6. Dinas Lingkungan Hidup
7. Dinas Ketenagakerjaan
8. Dinas Sosial
9. Badan Perencanaan dan Pembangunan Daerah
10. Dinas Penanaman Modal dan Pelayanan Terpadu Satu Pintu
11. Dinas Pemberdayaan Perempuan, Perlindungan Anak, Pemberdayaan Masyarakat, dan Pengendalian Penduduk dan Keluarga Berencana
12. Dinas Sumber Daya Air, Bina Marga dan Konstruksi
13. Dinas Koperasi, Usaha Kecil, Menengah, Perindustrian dan Perdagangan
14. Dinas Ketahanan Pangan, Pertanian dan Perikanan
15. Dinas Pemadam Kebakaran dan Penyelamatan
16. Dinas Kesehatan
17. Dinas Parisiwata
18. Dinas Kependudukan dan Catatan Sipil
19. Badan Pertanahan Nasional Kota Medan
20. Kantor Pengadilan Agama
21. Kantor Satlantas Polrestabes Medan
22. Bagian Satreskrim Polrestabes Medan
23. Bank Indonesia
24. Kantor Urusan Haji
25. Kantor Kementerian Agama Kota Medan
26. Kantor POS Kota Medan
27. PMI Kota Medan
28. Lembaga Bantuan Hukum Kota Medan
29. Universitas Islam Negeri Medan
30. Universitas Negeri Medan
31. Universitas Sumatera Utara
32. Politeknik Negeri Medan
33. PD Rumah Potong Hewan Kota Medan
34. PD Pasar
35. PDAM Kota Medan
36. Perusahaan Gas Negara (PGN)
37. PT Kereta Api Indonesia (KAI)
38. PT Telkom
39. PLN UP3 Medan
40. PLN UP3 Medan Utara

http://medankota.bps.go.id

https://medankota.bps.go.id

PETA WILAYAH KOTA MEDAN
MAP OF MEDAN MUNICIPALITY

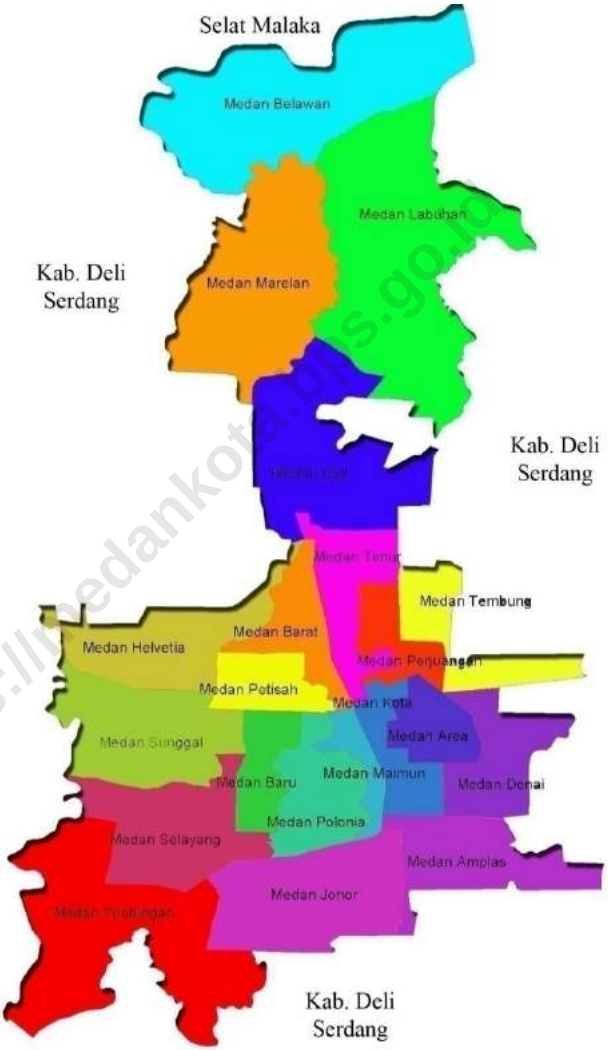

https://medankota.bps.go.id

https://medankota.bps.go.id

KEPALA BPS KOTA MEDAN
HEAD OF BPS-STATISTICS MEDAN MUNICIPALITY

HAFSYAH APRILLIA

https://medankota.bps.go.id

KATA PENGANTAR

Kota Medan Dalam Angka 2024 merupakan publikasi rutin yang diterbitkan setiap tahun oleh BPS Kota Medan. Publikasi ini disusun untuk memenuhi kebutuhan informasi seluruh lapisan masyarakat dan sebagai salah satu wujud akuntabilitas dan kinerja dalam pelayanan publik. Publikasi ini yang menyajikan beragam data statistik tentang gambaran umum kondisi geografi dan iklim, pemerintahan, serta perkembangan kondisi sosial-demografi dan perekonomian Kota Medan. Beberapa tabel tertentu menyajikan data pada tingkat kecamatan dan Kabupaten Kota di Sumatera Utara untuk melihat perbandingan antarwilayah. Untuk memudahkan pemahaman dan pemanfaatan data, disertakan penjelasan teknis dari setiap jenis statistik yang disajikan.

Kebutuhan akan data Statistik di setiap sektor Pembangunan saat ini semakin dirasakan. Hal ini telah memotivasi BPS Kota Medan untuk terus melengkapi dan menyempurnakan data yang disajikan baik dari sisi kuantitas maupun kualitasnya.

Pada kesempatan ini disampaikan penghargaan dan ucapan terima kasih kepada dinas/instansi/lembaga di wilayah Kota Medan dan semua pihak yang telah memberikan dukungan hingga publikasi ini dapat terwujud. Semoga bermanfaat. Tanggapan dan saran konstruktif dari para pengguna untuk perbaikan publikasi ini pada edisi yang akan datang sangat diharapkan. Terima Kasih.

https://medankota.bps.go.id

Medan , Februari 2024
Kepala Badan Pusat Statistik
Kota Medan

Hafsyah Aprillia

PREFACE

Medan Municipality in Figures 2024 is an annual publication issued by BPS-Statistics of Medan Municipality. This publication is intended to fulfill information needed by whole community. In another view, this is a product of accountability and performance in public service. This publication provides various statistical data on the general depiction of geography and climate conditions, governance, as well as developments in socio-demographic and economy in Indonesia. Some of the tables provide data at the subdistrict and regency/municipality in North SUmatera levels for comparisons between regions. In order to facilitate understanding and use of data, a technical explanation of each type of statistic is also presented.

It is much more realized now that the demand for Statistics from all sectors has increased. The fact encourages us to fulfill and complete the data both in terms of quantity as well as of quality.

I would like to express my appreciation and gratitude to offices/institutions in Medan Municipality and all parties who have supported so that this book can be published. I hope this publication will be useful. Feedback and constructive suggestions from users for the improvement of this publication in future editions are welcome. Thank you.

https://medankotakota.bps.go.id

Medan, February 2024
Head of BPS-Statistics Medan Municipality



Hafsyah Aprillia

ISSN 2302-2396

DAFTAR ISI / *CONTENTS*

Kota Medan Dalam Angka 2024
Medan Municipality in Figures 2024
Volume 37, 2024

		Halaman / *Page*
Kata Pengantar/*Preface*		xi
Daftar Isi/*Contents*		xiii
Daftar Tabel/*List of Tables*		xv
Daftar Gambar/*List of Figures*		xliii
Daftar Singkatan/*List of Abbreviations*		xlvii
Statistik Kunci/*Key Statistics*		1
1.	Geografi dan Iklim/*Geography and Climate*	3
2.	Pemerintahan/*Government*	21
3.	Penduduk dan Ketenagakerjaan/*Population and Employment*	49
4.	Sosial dan Kesejahteraan Rakyat/*Social and Welfare*	89
5.	Pertanian, Kehutanan, Peternakan, dan Perikanan/*Agriculture, Forestry, Livestock, and Fishery*	185
6.	Industri, Pertambangan, dan Energi/Industry, *Mining, and Energy*	261
7.	Pariwisata/*Tourism*	299
8.	Transportasi dan Komunikasi/*Transportation and Communication*	319
9.	Perbankan, Koperasi, Harga-Harga, dan Pengeluaran Penduduk/ *Banking, Cooperative, Prices, and Population Expenditure*	355
10.	Pengeluaran Penduduk/*Population Expenditure*	389
11.	Perdagangan/*Trade*	399
12.	Sistem Neraca Regional/*System of Regional Accounts*	409
13.	Perbandingan Antar Kabupaten/Kota/*Regency/Municipal Comparison*	437
Daftar Pustaka/*References*		477

https://medankota.bps.go.id

https://medankota.bps.go.id

DAFTAR TABEL/*LIST OF TABLES*

Tabel *Table* — Halaman *Page*

1.1 KEADAAN GEOGRAFI
GEOGRAPHY CONDITION

1.1.1 Luas Wilayah dann Persentase Luas Wilayah Kecamatan di Kota Medan, 2023
Total Area and Percentage of SubDistrict in Medan Municipality, 2023 9

1.1.2 Jarak Tinggi Wilayah dan Jarak ke Ibukota Kabupaten/Kota Menurut Kecamatan di Kota Medan, 2023
The Height Above Mean Sea Level (AMSL), and Distance Between Subdistrict Capital and Medan Capital by Subdistrict in Medan Municipality, 2023 10

1.2 KEADAAN IKLIM
CLIMATE CONDITION

1.2.1 Rata-rata Suhu dan Kelembaban Udara Menurut Bulan di Kota Medan, 2023
Average Temperature and Humidity by Month in Medan Municipality, 2023 11

1.2.2 Kecepatan Angin dan Penyinaran Matahari Menurut Bulan di Kota Medan, 2023
Average Atmospheric Pressure, Wind Velomunicipality and Duration of Sunshine by Month in Medan Municipality, 2023 13

1.2.3 Jumlah Curah Hujan, Hari Hujan, dan Rata-rata Harian Penyinaran Matahari Menurut Bulan di Kota Medan, 2023
Amount of Precipitation, Number of Rainy Days, and Average Daily Sunlight by Month in Medan Municipality, 2023 15

1.3 PERTANAHAN
LAND

1.3.1 Realisasi Pembuatan Sertifikat Tanah Yang Diterbitkan Menurut Jenis dan Hak Tanah di Kota Medan, 2003–2023
Realization of Land Certified by Kinds and Land Permits in Medan Municipality, 2003–2023 17

1.3.2 Jumlah Pengurusan Sertifikat Tanah Menurut Jenisnya di Kota Medan, 2008–2023 .....
Number of Land Certificate Arrangement by Sorts of Matters in Medan

https://medankota.bps.go.id

Tabel
Table

Halaman
Page

Municipality, 2008–2023 18

2.1 WILAYAH ADMINISTRATIF

ADMINISTRATIVE AREA

2.1.1 Jumlah Kelurahan Menurut Kecamatan di Kota Medan, 2019-2023
Number of Sub Regency by Subdistricts in Medan Municipality, 2019–2023 28

2.1.2 Jumlah Lingkungan Menurut Kecamatan di Kota Medan, 2019-2023
Number of Administrative Units by Subdistricts in Medan Municipality, 2019-2023 29

2.2 PEGAWAI NEGERI SIPIL

CIVIL SERVANTS

2.2.1 Jumlah Pegawai Negeri Sipil Menurut Jabatan dan Jenis Kelamin di Kota Medan, 2022-2023
Number of Civil Servants by Occupation and Sex in Medan Municipality, 2022-2023 30

2.2.2 Jumlah PNS Menurut Tingkat Pendidikan dan Jenis Kelamin di Kota Medan, 2022-2023
Number of Civil Servant by Educational Level and Sex in Medan Municipality, 2022-2023 32

2.2.3 Jumlah PNS Menurut Tingkat Kepangkatan dan Jenis Kelamin di di Kota Medan, 2022-2023
Number of Civil Servants by Hierarchy and and Sex in Medan Municipality, 2022-2023 34

2.3 DEWAN PERWAKILAN RAKYAT DAERAH

THE REGIONAL HOUSE OF REPRESENTATIVE

2.3.1 Jumlah Anggota Dewan Perwakilan Rakyat Daerah Menurut Fraksi Politik dan Daerah Pemilihan di Kota Medan, 2023
Number of Members of The Regional House of Representatives by Political Fraction and Voting Area in Medan Municipality, 2023 36

2.3.2 Jumlah Anggota Dewan Perwakilan Rakyat Daerah Menurut Partai Politik dan Jenis Kelamin di Kota Medan, 2023
Number of Members of The Regional House of Representatives by Political Parties and Sex in Medan Municipality, 2023 38

https://medankota.bps.go.id

Tabel
Table

Halaman
Page

2.3.3 Jumlah Anggota Dewan Perwakilan Rakyat Daerah Menurut Daerah Pemilihan dan Jenis Kelamin di Kota Medan, 2023
Number of Members of The Regional House of Representatives by Voting Area and Sex in Medan Municipality, 2023 39

2.3.4 Number of Parliament Decrees by Decree in Simalungun Regency, 2021
Kegiatan DPRD Kota Medan, 2022
Activity of The Regional House of Representatives, 2022..... 40

2.3.5 Banyaknya Rapat-rapat di DPRD Kota Medan, 2016-2022
Number of Medan Municipality Parliament Meetings, 2016-2022 41

2.3.6 Banyaknya Keputusan Yang Dibuat DPRD Kota Medan, 2022
Number of Medan Municipality Parliament Decrees , 2022 42

2.4 KEUANGAN PEMERINTAH
GOVERNMENT FINANCE

2.4.1 Realisasi Pendapatan Pemerintah Kota Medan Menurut Jenis Pendapatan (ribu rupiah), 2023
Actual Revenues of Government of Medan Municipality by Source of Revenues (thousand rupiahs), 2023 43

2.4.2 Realisasi Belanja Pemerintah Kota Medan Menurut Jenis Belanja (ribu rupiah), 2023
Actual Expenditures of Government of Medan Municipality by Kind of Expenditures (thousand rupiahs), 2023..... 45

2.4.3 Rencana dan Realisasi Pengeluaran Pemerintah Kota Medan, 2010-2023 .....
Planning and Actual Budget of Medan Municipality Government, 2010-2023 46

2.4.4 Rencana dan Realisasi Penerimaan Pemerintah Kota Medan, 2010-2023
Planning and Actual Local Government Receipt Of Medan Municipality Government, 2010-2023..... 47

3.1 PENDUDUK
POPULATION

3.1.1 Penduduk, Laju Pertumbuhan Penduduk, Distribusi Persentase Penduduk, Kepadatan Penduduk, dan Rasio Jenis Kelamin Menurut Kecamatan di Kota Medan, 2022 dan 2023
Population, Population Growth Rate, Percentage Distribution of Population, Population Density, and Sex Ratio by Subdistrict, 2022 and

https://medankota.bps.go.id

Tabel *Table*		Halaman *Page*
	2023	63
3.1.2	Jumlah Penduduk Menurut Kelompok Umur dan Jenis Kelamin di Kota Medan (jiwa), 2023 *Number of Population by Type of Age Group and Sex in Medan Municipality (person), 2023*	66
3.1.3	Jumlah Penduduk Menurut Jenis Kelamin, Rasio Jenis Kelamin dan Kecamatan di Kota Medan, 2023 *Number of Population by Sex, Sex Ratio and Subdistrict in Medan Municipality, 2023*	67
3.1.4	Jumlah Kelahiran, Kematian, Pindah Masuk dan Pindah Keluar Menurut Kecamatan di Kota Medan, 2023 *Number of Birth, Mortality, Moving In and Moving Out by Subdistrict in Medan Municipality, 2023*	68
3.1.5	Jumlah Penduduk Menurut Agama dan Kecamatan di Kota Medan, 2023 *Number of Population by Religion and Subdistrict in Medan Municipality, 2023*	69
3.1.6	Jumlah Penduduk Menurut Mata Pencaharian dan Kecamatan di Kota Medan, 2023 *Number of Population by Livelihood and Subdistrict in Medan Municipality, 2023*	71
3.2	**KETENAGAKERJAAN** ***EMPLOYMENT***	
3.2.1	Jumlah Penduduk Berumur 15 Tahun Keatas Menurut Jenis Kegiatan Selama Seminggu yang Lalu dan Jenis Kelamin di Kota Medan, 2023 *Population Aged 15 Years and Over by Type of Activity During The Previous Week and Sex in Medan Municipality, 2023*	73
3.2.2	Jumlah Penduduk Berumur 15 Tahun Ke Atas Menurut Pendidikan Tertinggi yang Ditamatkan dan Jenis Kegiatan Selama Seminggu Yang Lalu di Kota Medan, 2023 *Population Aged 15 Years and Over by Educational Attainment and Type of ActivityDuring The Previous Week in Medan CIty, 2023*	74
3.2.3	Jumlah Penduduk Berumur 15 Tahun Ke Atas Yang Bekerja Selama Seminggu Yang Lalu Menurut Pekerjaan Utama dan Jenis Kelamin di Kota Medan, 2023	

https://medankota.bps.go.id

Tabel *Table*		Halaman *Page*
	Population Aged 15 Years and Over Who Worked During The Previous Week by Main Industry and Sex in Medan City, 2023	76
3.2.4	Jumlah Penduduk Berumur 15 Tahun Ke Atas yang Bekerja Selama Seminggu yang Lalu Menurut Status Pekerjaan Utama dan Jenis Kelamin di Kota Medan, 2023 *Population Aged 15 Years and Over Who Worked During the Previous Week by Main Employment Status and Sex in Medan City, 2023*	77
3.2.5	Jumlah Penduduk Berumur 15 Tahun Keatas yang Bekerja Selama Seminggu yang Lalu Menurut Pendidikan Tertinggi yang Ditamatkan dan Jenis Kelamin di Kota Medan, 2023 *Population Aged 15 Years and Over Who Worked During the Previous Week by Educational Attainment and Sex in Medan City, 2023*	78
3.2.6	Jumlah Penduduk Berumur 15 Tahun ke Atas yang Bekerja Selama Seminggu yang Lalu Menurut Status Pekerja Formal dan Informal di Kota Medan, Agustus 2023 *Population Aged 15 Years and Over Who Worked During the Previous Week by Formal and Informal Worker Status and Sex in Medan City, (Agustus/ August 2023)*	79
3.2.7	Penduduk Kota Medan Berumur 15 Tahun ke Atas Menurut Komponen Dampak Covid-19 terhadap Pasar Kerja/Pengurangan Jam Kerja, Agustus 2023 *Population 15 Years of Age and Over by Components of the Covid-19 Impact on Labor Market/Working Hour Losses, (Agustus/ August 2023)*	80
3.2.8	Jumlah Pencari Kerja Terdaftar Menurut Tingkat Pendidikan Tertinggi yang Ditamatkan dan Jenis Kelamin di Kota Medan, 2022-2023 *Number of Registered Job Applicants by Educational Attainment and Sex in Medan Municipality, 2022-2023*	81
3.2.9	Jumlah Tanda Bukti Lapor Keberadaaan Tenaga Kerja Asing Menurut Lapangan Usaha Dan Jenis Kelamin, 2022-2023 *Number of Evidence of Reporting the Existence of Foreign Workers According to Business Field and Sex, 2022-2023*	82
3.2.10	Lowongan Pekerjaan Yang Terdaftar Menurut Lapangan Usaha, 2022-2023 *Number of vacancies registered by Sector, 2022-2023*	83
3.2.11	Jumlah Pencari Kerja yang Terdaftar Menurut Jenis Kelamin dan	

https://medan.bps.go.id

Tabel
Table

Halaman
Page

Tingkat Pendidikan, 2023.....
Number of registered Job Seekers by Sex and Education, 2023

3.2.12 Jumlah Pencari Kerja yang Terdaftar Menurut Kelompok Umur, 2021-2023
Number of registered Job Seekers by Age Group, 2021-2023..... 87

3.2.13 Upah Minimum Regional Menurut Lapangan Usaha, 2021-2023
Minimum Wage by Sectors, 2021 - 2023..... 88

4.1 PENDIDIKAN
EDUCATION

4.1.1 Jumlah Sekolah, Guru, dan Murid Taman Kanak-Kanak (TK) di Bawah Kementerian Pendidikan dan Kebudayaan Menurut Kecamatan, 2023/2024
Number of Schools, Teachers, and Pupils in Kindergarten Under The Ministry of Education and Culture by Subdistrict, 2023/2024..... 108

4.1.2 Jumlah Sekolah, Guru, dan Murid Raudatul Athfal (RA) di Bawah Kementerian Agama Menurut Kecamatan, 2023/2024
Number of Schools, Teachers, and Pupils in Raudatul Athfal (RA) Under The Ministry of Religious Affairs by Subdistrict, 2023/2024..... 110

4.1.3 Jumlah Sekolah, Guru, dan Murid SD di Bawah Kementerian Pendidikan dan Kebudayaan Menurut Kecamatan, 2023/2024
Number of Schools, Teachers, and Pupils in Elementary Schools Under The Ministry of Education and Culture by Subdistrict, 2023/2024..... 111

4.1.4 Jumlah Sekolah, Guru, dan Murid Madrasah Ibtidaiyah (MI) di Bawah Kementerian Agama Menurut Kecamatan, 2023/2024
Number of Schools, Teachers, and Pupils in Madrasah Ibtidaiyah Under The Ministry of Religious Affairs by Subdistrict, 2023/2024..... 113

4.1.5 Jumlah Sekolah, Guru, dan Murid SMP di Bawah Kementerian Pendidikan dan Kebudayaan Menurut Kecamatan, 2023/2024
Number of Schools, Teachers, and Pupils in Junior High Schools Under The Ministry of Education and Culture by Subdistrict, 2023/2024..... 115

4.1.6 Jumlah Sekolah, Guru, dan Murid Madrasah Tsanawiyah (MTs)di Bawah Kementerian Agama Menurut Kecamatan, 2023/2024
Number of Schools, Teachers, and Pupils in Madrasah Tsanawiyah Under The Ministry of Religious Affairs by Subdistrict, 2023/2024..... 117

https://medankota.bps.go.id

Tabel *Table*		Halaman *Page*
4.1.7	Jumlah Sekolah, Guru, dan Murid SMA di Bawah Kementerian Pendidikan dan Kebudayaan Menurut Kecamatan, 2023/2024 *Number of Schools, Teachers, and Pupils in Senior High Schools Under The Ministry of Education and Culture by Subdistrict, 2023/2024*	119
4.1.8	Jumlah Sekolah, Guru, dan Murid Sekolah Menengah Kejuruan (SMK) di Bawah Kementerian Pendidikan dan Kebudayaan Menurut Kecamatan, 2023/2024 *Number of Schools, Teachers, and Pupils in Vocational High Schools Under The Ministry of Education and Culture by Subdistrict, 2023/2024*	121
4.1.9	Jumlah Sekolah, Guru, dan Murid Madrasah Aliyah (MA)di Bawah Kementerian Agama Menurut Kecamatan, 2023/2024 *Number of Schools, Teachers, and Pupils in Madrasah Aliyah (MA) Under The Ministry of Religious Affairs by Subdistrict, 2023/2024*	123
4.1.10	Jumlah Mahasiswa Dan Dosen Pada Universitas Sumatera Utara, 2001/2002-2023/2024 *Number of Student and Lecturer at University of North Sumatera, 2001/2002-2023/2024*	125
4.1.11	Jumlah Mahasiswa Dan Dosen Pada Universitas Negeri Medan, 2001/2002-2023/2024 *Number of Student and Lecturer at State University of Medan, 2001/2002-2023/2024*	126
4.1.12	Jumlah Mahasiswa Dan Dosen di Politeknik Negeri Medan, 2019/2020-2023/2024 *Number of Student and Lecturer at Politeknik Negeri Medan, 2019/2020-2023/2024*	127
4.1.13	Jumlah Mahasiswa Dan Dosen Di Universitas Islam Negeri Medan, 2002/2003-2023/2024 *Number of Strudent and Lecturer at Islamic University of Medan, 2002/2003-2023/2024*	128
4.1.14	Persentase Penduduk Berumur 5 tahun ke atas menurut Jenis Kelamin dan Status Pendidikan di Kota Medan, 2023 *Percentage of Population ten years old and over by Sex and School Participation in Medan Municipality, 2023*	129
4.1.15	Angka Partisipasi Murni (APM) dan Angka Partisipasi Kasar (APK) Menurut Jenjang Pendidikan di Kota Medan, 2023	

https://medankota.bps.go.id

Net Enrolment Rate and Gross Enrolment Rate by Educational Level in Medan Municipality, 2023 130

4.1.16 Angka Partisipasi Murni (APM) dan Angka Partisipasi Kasar (APK) Menurut Jenjang Pendidikan dan Jenis Kelamin di Kota Medan, 2023
Net Enrolment Rate and Gross Enrolment Rate by Educational Level and Sex in Medan Municipality, 2023 131

4.1.17 Persentase Penduduk 15 Tahun Keatas Menurut Jenis Kelamin dan Tingkat Pendidikan Tertinggi yang Ditamatkan (Ijazah/STTB Tertinggi yang Dimiliki) di Kota Medan, 2023
Percentage Aged 15 Years and Over by Sex and Highest Level of Education Completed (The Highest School Certificate Owned, 2023 132

4.2 KESEHATAN

HEALTH

4.2.1 Persentase Penduduk yang Mempunyai Keluhan Kesehatan Selama Sebulan terakhir Menurut Jenis Kelamin di Kota Medan, 2022-2023
Percentage of People Who had health complaint During a Month Prior to The Survey by Sex in Medan Municipality, 2022-2023..... 133

4.2.2 Jumlah Fasilitas Kesehatan dan Jumlah Tenaga Kesehatan di Kota Medan, 2023
Number of Health Facilities and Number of Health Personnel in Medan Municipality, 2023..... 134

4.2.3 Jumlah Dokter Spesialis, Dokter Umum, dan Dokter Gigi Menurut Sarana Pelayanan Kesehatan di Kota Medan, 2023
Number of Specialist Doctors, General Practitioners and Dentists According to Health Service Facilities in Medan City, 2023..... 135

4.2.4 Jumlah Penderita Sepuluh Penyakit Terbesar Seluruh Puskesmas Kota Medan, 2023
Number Pasien of Tenth of Big Disease at Public Health Service, 2023 136

Immunization..... 137

4.2.5 Target Dan Cakupan Imunisasi Menurut Jenis Imunisasi, 2023
Number of Target from Each Immunization, 2023..... 137

4.2.6 Jumlah Kasus HIV/AIDS, IMS, DBD, Diare, TB, dan Malaria di Kota Medan, 2023
Number of Cases of HIV/AIDS, Sexually Transmited Infection, Dengue

https://medankota.bps.go.id

Fever, Diarhea, Tuberculosis (TB) and Malaria in Medan Municipality, 2023 138

4.2.7 Donatur Di Palang Merah Indonesia Menurut Jenis Golongan Darah dan Bulan, 2022
Number of Donor at Red Cross of Indonesia by Blood Type and Month, 2022 139

4.2.8 Jumlah Pemakaian Darah Oleh Rumah Sakit Dirinci Menurut Bulan, 2022
Number of Using Blood at Hospital by Month, 2022 140

4.2.9 Rumah Sakit Yang Mendapat Pelayanan Darah Dari UTD – PMI Cabang Medan, 2022
Hospitals That Receive Blood Services From UTD – PMI Medan Branch, 2022 141

4.3 PERUMAHAN DAN LINGKUNGAN
HOUSING AND ENVIRONMENT

4.3.1 Persentase Rumah Tangga Menurut Sumber Air Minum di Kota Medan, 2023
Percentage of Households by Source of Drinking Water in Medan Municipality, 2023 144

4.3.2 Persentase Rumah Tangga Menurut Dinding Terluas di Kota Medan, 2023
Percentage of Households by Material of Wall in Medan Municipality, 2023 145

4.3.3 Persentase Rumah Tangga Menurut Bahan Bangunan Utama Lantai Rumah Terluas di Kota Medan, 2023
Percentage of Households by The Main Material of The Widest Dwelling Floor in Medan Municipality, 2023 146

4.3.4 Persentase Rumah Tangga Menurut Tempat Pembuangan Akhir Kotoran/Tinja di Kota Medan, 2023
Percentage of Households by Final Disposal of Feces in Medan Municipality, 2023 147

4.3.5 Jumlah Rumah Tangga Terlayani Pengelolaan Sampah Menurut Kecamatan di Kota Medan (Rumah Tangga), 2021- 2023
Number of Households Served by Waste Management by District in Medan City, 2023 148

https://medankotakab.bps.go.id

Tabel
Table

Halaman
Page

4.3.6 Indeks Kualitas Lingkungan Kota Medan, 2022-2023
Medan City Environmental Quality Index,2022- 2023 149

4.3.7 Volume Sampah Menurut Kecamatan Pada Unit TPA Terjun (Ton), 2023
Volume of Waste by District in TPA Terjun Unit (Tons), 2023 150

4.3.8 Jumlah Kendaraan Pengelola Sampah Menurut Kecamatan di Kota Medan, 2023
Number of Waste Management Vehicles by District in Medan City, 2023 152

4.4 KELUARGA BERENCANA (KB)
FAMILY PLANNING

4.4.1 Jumlah Pelayanan Keluarga Berencana Menurut Kecamatan, 2023
Number of Family Panning Service by Kind of Facilities and Subdistrict, 2023 153

4.4.2 Jumlah Klinik Keluarga Berencana Menurut Status dan Kecamatan, 2023
Number of Family Planning Clinic by Kind and Subdistrict, 2023..... 154

4.4.3 Jumlah Akseptor Baru Keluarga Berencana Menurut Kecamatan, 2023
Number of New Acceptors by Subdistrict, 2023 155

4.4.4 Pencapaian Akseptor Keluarga Berencana Aktif dan Reaktif Menurut Kecamatan , 2023
Achievement of Panca Target of Active and Reactive Acceptors by Subdistrict, 2023 156

4.4.5 Jumlah Akseptor Baru Keluarga Berencana Menurut Kecamatan, 2023
Number of New Acceptors by Subdistrict, 2023 157

4.4.6 Akseptor KB Baru Menurut Alat Kontrasepsi Yang Digunakan , 2023
Number of New Acceptors by Contraceptive Method and Subdistric, 2023 159

4.5 AGAMA DAN SOSIAL LAINNYA
RELIGION AND OTHER SOCIAL AFFAIRS

4.5.1 Faktor-Faktor Penyebab Perceraian Menurut Bulan , 2023
Causal Factors Of Divorce By Month , 2023 161

4.5.2 Jumlah Petikan Salinan Putusan yang Diterima Pengadilan Agama Kota Medan Menurut Bulan , 2023

https://medankota.bps.go.id

Tabel
Table

Halaman
Page

Number of Excerpts from Decisions Received by the Medan Religious Court by Month By Month , 2023 164

4.5.3 Jumlah Jemaah Haji Menurut Kecamatan , 2023
Number Number of Hajj Pilgrims by District , 2023..... 166

Level of Education 169

4.5.4 Jumlah Jemaah Haji Dirinci Menurut Kecamatan dan Tingkat Pendidikan, 2023
Number of Hajj Pilgrims Detailed by Subdistrict and Level of Education, 2023..... 169

Level of Education 170

4.5.5 Jumlah Jemaah Haji Dirinci Menurut Kecamatan dan Kelompok Umur, 2023
Number of Hajj Pilgrims by Subistrict and Age Group, 2023.....170

4.5.6 Jumlah Kebakaran Dirinci Menurut Skala Dan Luas Lokasi, 2023
Number of Fire by Scale and Area , 2023..... 171

4.5.7 Jumah Kebakaran Dirinci Menurut Skala Dan Kecamatan , 2023
Number of Fire by Scale and Area, 2023.....172

4.5.8 Jumlah Kebakaran Dirinci Menurut Korban Jiwa dan Material , 2023
Number of Fire by Victim of Fire and Material, 2023 173

4.5.9 Jumlah Kejadian Kebencanaan Menurut Jenisnya, 2023
Number of Natural Disaster by Kind , 2023..... 174

4.5.10 Jumlah Korban Terdampak Kebencanaan, 2023
Number of Victims Affected by Disasters, 2023..... 175

4.6 KRIMINALITAS

CRIME

4.6.1 Jumlah Tindak Pidana Menurut Kepolisian Sektor di Kota Medan, 2021-2023
Number of Reported Criminal Cases by Subdistrict Police Office in Medan Municipality, 2021-2023..... 176

4.6.2 Penyelesaian Tindak Pidana Menurut Kepolisian Resort di Kota Medan, 2021-2023.....

https://medankota.bps.go.id

Tabel
Table

Halaman
Page

Crime Clearance Rate by Subdistrict Police Office in Medan Municipality, 2021-2023 177

4.6.3 Perkara Pidana Dan Perdata Di Lembaga Bantuan Hukum Medan , 2023
Number of Criminal and Civil Case at Board of Law of Medan , 2023 178

4.7 KEMISKINAN DAN PEMBANGUNAN MANUSIA
POVERTY AND HUMAN DEVELOPMENT

4.7.1 Garis Kemisikinan, Jumlah Penduduk Miskin, dan Persentase Penduduk Miskin di Kota Medan, 2010-2023
Poverty Line, Number of Poor People, and Percentage Poor People in Medan Municipality, 2010-2023.....180

4.7.2 Gini Rasio, Indeks Kedalaman (P1) dan Keparahan (P2) Kemiskinan di Kota Medan, 2010-2023.....
Gini Ratio, Depth Index (P1) and Severity Index (P2) of Poverty in Medan Municipality, 2010-2023 181

4.7.3 Indeks Pembangunan Manusia (IPM) Kota Medan, 2020 - 2023
Human Development Index (HDI) of Medan Municipality, 2020 - 2023 182

4.7.4 Komponen Indeks Pembangunan Manusia (IPM) Kota Medan, 2020 – 2023
Component of Human Development Index (HDI) of Medan Municipality, 2020 - 2023..... 183

4.7.5 Rekapitulasi Data Terpadu Kesejahteraan Sosial (DTKS) Kota Medan (Keluarga), 2020-2023
Recapitulation of The Social Welfare Poeple of Medan Municipality(Family), 2020-2023 184

5.1 PERTANIAN, KEHUTANAN, PETERNAKAN, DAN PERIKANAN
AGRICULTURE, FORESTRY, LIVESTOCK, AND FISHERY

5.1.1 Luas Lahan Sawah Menurut Kecamatan dan Jenis Pengairan di Kota Medan (Ha), 2023
Area of Wetland by Subdistrict and Type of Irrigation in Medan Municipality (Ha), 2023 195

5.1.2 Luas Tanah Tegal/Kebun, Ladang/Huma, dan Lahan yang Sementara Tidak Diusahakan menurut Kecamatan di Kota Medan (Ha), 2023
Area of Dry Field/Garden, Shifting/Cultivation, Land and Temporarily Unused Land by Subdisctrict in Medan Municipality (Ha), 2023.....196

https://medankota.bps.go.id

Tabel
Table

Halaman
Page

5.1.3 Luas Panen, Padi Sawah dan Padi Ladang menurut Kecamatan di Kota Medan, 2023
Harvested Area of Wetland and Dryland Paddy by Subdistrict in Medan Municipality, 2023 197

5.1.4 Luas Panen jagung, Kedelai, Kacang Tanah, Kacang Hijau, Ubi Kayu, Ubi Jalar menurut Kecamatan di Kota Medan, 2023
Harvested Area of Maize, Soybean, Peanut, Mungbean, Cassava, and Sweet Potato by Subdistrict in Medan Municipality, 2023 198

5.1.5 Luas Panen dan Jumlah Produksi Pertanian Menurut Jenis Tanaman, 2023
Harvested Area and Total Production of Agriculture by Type of Crops, 2023 199

5.1.6 Luas Areal Pertanian dan Luas Panenan Tanaman Pangan menurut Kecamatan, 2022-2023
Agriculture Area and Harvested Area of Food Crops by District, 2022-2023 200

5.1.7 Luas Areal Sawah menurut Kecamatan dan Tingkat Pengairan, 2023
Wet Rice Field Area by Subdistrict and Kinds of Watering, 2023 201

5.1.8 Populasi Ternak Menurut Jenis Ternak di Kota Medan, 2017-2023
Livestock Population by Kind of Livestock in Medan Municipality, 2017-2023 203

5.1.9 Populasi Unggas Menurut Jenis Unggas di Kota Medan, 2017-2023
Poultry Population by Subdistrict and Kind of Poultry in Medan Municipality, 2017-2023 204

5.1.10 Jumlah Ternak yang Dipotong Menurut Jenis Ternak di Kota Medan, 2017-2023
Livestock Slaughtered by Kind of Livestock in Medan Municipality, 2017-2023 205

5.1.11 Ternak Yang Dipotong Di Rumah Potong Hewan Menurut Bulan dan Jenisnya (Ekor), 2023
Livestock Slaughtered in Slaughter House by Year/Month and Kind of Livestock(Head), 2023 206

5.1.12 Populasi Ternak Besar Menurut Jenis Ternak (Ekor), 2011-2023
Livestock Population by Kind of Livestock (Head), 2011-2023 207

5.1.13 Populasi Ternak Kecil Menurut Jenis Ternak (Ekor), 2011 – 2023

https://medankota.bps.go.id

Tabel
Table

Halaman
Page

Small Cattle Population by Kind of Livestock (Head), 2011 - 2023 208

5.1.14 Populasi Ternak Unggas Menurut Jenis Ternak (Ekor), 2011-2023
Poultry Population by Kind of Poultries (Head), 2011-2023 209

5.1.15 Produksi Daging Menurut Jenis Ternak (Kg), 2011-2022
Meat Production by Kind of Livestock (Kg), 2011-2022 210

5.1.16 Produksi Daging Menurut Jenis Unggas (Kg), 2011-2022
Meat Production by Type of Poultry (Kg), 2011 - 2022 211

5.1.17 Produksi Telur Menurut Jenis Unggas (Butir) Tahun 2011 – 2023
Egg Production by Type of Poultry 2011 - 2023 212

5.1.18 Jumlah Rumah Tangga Perikanan Tangkap Menurut Kecamatan dan Subsektor di Kota Medan, 2021 dan 2022
Number of Fish Capture Households by Subdistrict and Subsector in Medan Municipality, 2021 and 2022 213

5.1.19 Jumlah Rumah Tangga Perikanan Budidaya Menurut Kecamatan dan Jenis Budidaya di Kota Medan, 2022
Number of Aquaculture Households by Subdistrict and Type of Aquaculture in Medan Municipality, 2022 214

5.1.20 Produksi Perikanan Budidaya Menurut Kecamatan dan Subsektor di Kota Medan (ton), 2022
Production of Fish Capture by Subdistrict and Subsector in Medan Municipality (ton), 2022 215

5.1.21 Jumlah Perahu/Kapal Menurut Kecamatan dan Jenis Kapal di Kota Medan, 2022
Number of Fishing Boats by Subdistrict and Type of Boat in Medan Municipality, 2022 216

5.1.22 Jumlah Nelayan Menurut Kategori, 2011-2022
Number of Fisherman by Category, 2011 - 2022 217

5.1.23 Jumlah Rumah Tangga Budi Daya Perikanan Menurut Jenisnya (RT), 2011– 2022
Number of Fish Culture's Household by Type (Household), 2011 - 2022 218

5.1.24 Jumlah Perahu Penangkap Ikan Laut Menurut Kategori, 2011-2022
Number of Marine Fishing Boat by Category, 2011-2022 219

5.2 HORTIKULTURA
HORTICULTURE

https://sumut.bps.go.id

Tabel *Table*		Halaman *Page*
5.2.1	Luas Panen Tanaman Sayuran Menurut Kecamatan dan Jenis Tanaman di Kota Medan, 2022 dan 2023 *Harvested Area of Vegetables by Subdistrict and Kinds of Plant in Medan Municipality, 2022 and 2023*	220
5.2.2	Produksi Tanaman Sayuran Menurut Kecamatan dan Jenis Tanaman di Kota Medan (kuintal), 2022-2023 *Production of Vegetables by Subdistrict and Kind of Plant in Medan Municipality (quintal), 2022-2023*	223
5.2.3	Luas Panen Tanaman Sayuran dan Buah-buahan Semusim Menurut Jenis Tanaman di Kota Medan (Ha), 2021–2023 *Harvested Area of Seasonal Vegetables and Fruits by Kind of Plant in Medan Municipality (Ha), 2021–2023*	227
5.2.4	Produksi Tanaman Sayuran dan Buah–Buahan Semusim Menurut Jenis Tanaman (kuintal), 2021-2023 *Production of Seasonal Vegetables and Fruits by Kind of Plant (quintal), 2021-2023*	228
5.2.5	Luas Panen Tanaman Biofarmaka Menurut Kecamatan dan Jenis Tanaman di Kota Medan, 2022 dan 2023 *Harvested Area of Medicinal Plants by Subdistrict and Kind of Plant in Medan Municipality, 2022 and 2023*	229
5.2.6	Produksi Tanaman Biofarmaka Menurut Kecamatan dan Jenis Tanaman di Kota Medan (kg), 2022-2023 *Production of Medicinal Plants by Subdistrict and Kind of Plant in Medan Municipality (kg), 2022-2023*	233
5.2.7	Luas Panen Tanaman Biofarmaka Menurut Jenis Tanaman di Kota Medan, 2021–2023 *Harvested Area of Medicinal Plants by Kind of Plant in Medan Municipality, 2021–2023*	237
5.2.8	Produksi Tanaman Biofarmaka Menurut Jenis Tanaman (kg), 2021-2023 *Production of Medicinal Plants by Kind of Plant (kg), 2021-2023*	238
5.2.9	Luas Panen Tanaman Hias Menurut Kecamatan dan Jenis Tanaman di Kota Medan (m^2), 2022-2023 *Harvested Area of Ornamental Plants by Subdistrict and Kind of Plant*	

https://medankota.bps.go.id

Tabel
Table

Halaman
Page

in Medan Municipality (m²), 2022-2023 239

5.2.10 Produksi Tanaman Hias Menurut Kecamatan dan Jenis Tanaman di Kota Medan (tangkai), 2022-2023
Production of Ornamental Plants by Subdistrict and Kind of Plant in Medan Municipality (Stalks), 2022-2023 244

5.2.11 Luas Panen Tanaman Hias Menurut Jenis Tanaman (m²), 2021-2023
Harvested Area of Ornamental Plants by Kind of Plant (m²), 2021-2023 249

5.2.12 Produksi Tanaman Hias Menurut Jenis Tanaman, 2021-2023
Harvested Area of Ornamental Plants by Kind of Plant (m²), 2021-2023 250

5.2.13 Produksi Buah-buahan Menurut Kecamatan dan Jenis Tanaman di Kota Medan (kuintal), 2022 dan 2023
Production of Fruits by Subdistrict and Kind of Plant in Medan Municipality (quintal), 2022 and 2023 251

5.2.14 Produksi Buah-Buahan dan Sayuran Tahunan Menurut Jenis Tanaman di Kota Medan (kuintal), 2021–2023
Production of Annual Fruits and Vegetables by Kind of Plant in Medan Municipality (quintal), 2021–2023 258

5.2.15 Luas Tanah Pertamanan Menurut Tahun dan Jenisnya Tahun 2009-2023
Areal Garden by Year and Type 2009 - 2023 259

6.1 INDUSTRI, PERTAMBANGAN, DAN ENERGI
EDUCATION, MINING, AND ENERGY

6.1 Jumlah Pelanggan dan Air yang Disalurkan menurut Kecamatan di Kota medan, 2023
Number of Customers and Distributed Water by Subdistrict, 2023 269

6.2 Banyaknya dan Nilai Air Minum yang Diproduksi dan Disalurkan PDAM Medan, 02023
Number of Water supply Distributed by PDAM Medan, 2023 270

6.3 Banyaknya Air Minum yang Disalurkan PDAM Medan Menurut Pelanggan, 2023
Number and Value of Water Supply Distributed by PDAM Medan by Customer, 2023 271

6.4 Nilai Air Minum yang Disalurkan PDAM Medan Menurut Pelanggan, 2023

https://medankota.bps.go.id

Tabel *Table*		Halaman *Page*
	Value of Water supply Distributed by PDAM Medan by Customer, 2023	274
6.5	Jumlah Pelanggan, Volume dan Nilai Penjualan Gas Negara di Kota Medan, 2023 *Number Of Customer, Volume and Value Of Sale to State Gas Company of Medan Municipality, 2023*	277
6.6	Nilai Penjualan Gas Melalui Pipa Dirinci Menurut Pelanggan (juta rupiah), 2021-2023 *Value of Gas Sold Through Pipeline by Customer (million rupiahs), 2021-2023*	278
6.7	Jumlah Daya Terpasang dan Listrik Terjual PT PLN UP3 Medan, 2023 *Capamunicipality and Distribution of Electrimunicipality Branch Level in Medan Municipality, 2023*	279
6.8	Jumlah Pelanggan Listrik menurut Jenis Pelanggan di PLN UP3 Medan, 2023 *Number of Electrimunicipality Customer by Type Costumers in Medan Branch, 2023*	280
6.9	Jumlah Daya Terpasang menurut Jenis Tarif di PLN UP3 Medan, 2023 *Number of The Electrimunicipality's Installed Power by Tariff Type at PLN UP3 Medan, 2023*	281
6.10	Jumlah Penjualan Energi Listrik (kWH) menurut Jenis Pelanggan di PLN UP3 Medan, 2023 *Number of The Electrimunicipality's Energy Selling (kWH) Medan Branch, 2023*	282
6.11	Pendapatan Penjualan Energi Listrik Menurut Jenis Pelanggan di PLN UP3 Medan (Rupiah), 2023 *Electrical Energy Sales Revenue According to Customer Type at PLN UP3 Medan (Rupiah), 2023*	284
6.12	Jumlah Pelanggan Listrik menurut Jenis Pelanggan di PLN UP3 Medan Utara, 2023 *Number of The Electrimunicipality's Energy Selling (kWH) Medan Branch, 2023*	286
6.13	Jumlah Daya (KVA) Terpasang menurut Jenis Tarif di PLN UP3 Medan Utara, 2023 *Number of The Electrimunicipality's Installed Power by Tariff Type at PLN UP3 Medan Utara, 2023*	288

https://medankota.bps.go.id

Tabel
Table

Halaman
Page

6.14 Jumlah Penjualan Energi Listrik (kWH) menurut Jenis Pelanggan di PLN UP3 Medan Utara, 2023
Number of The Electrimunicipality's Energy Selling (kWH) Medan Branch, 2023 290

6.15 Jumlah Pendapatan Penjualan Energi Listrik Menurut Jenis Pelanggan di PLN UP3 Medan Utara (Juta Rupiah), 2023
Number Energy Sales Revenue According to Customer Type at PLN UP3 Medan (Million Rupiah), 2023 292

6.16 Energi Yang Diterima dan Disalurkan PLN UP3 Medan Utara (MWh), 2023
Number of Energy Received and Distributed PLN UP3 Medan Branch (MWh), 2023 294

6.17 Energi Yang Terjual dan Energi Hilang di PLN UP3 Medan (KWh), 2023
Number of Energy Sold and Lost Medan Branch (KWh), 2023 295

6.18 Energi Yang Diterima, Disalurkan dan Nilai Penjualannya di PLN UP3 Medan Utara (MWh), 2023
Number Number of Electrimunicipality Energy Distributed Sold and Selling Income Medan Branch (MWh), 2023 296

6.19 Banyaknya Perusahaan Industri di Kota Medan Menurut Kecamatan Tahun 2022
Number Manufacturing Industry of Medan Municipality by Subdistrict 2022 297

7.1 HOTEL

HOTEL

7.1.1 Jumlah Hotel dan Akomodasi Lainnya Menurut Klasifikasi di Kota Medan, 2012-2023
Number of Hotel and Other Accomodations by Classification in Medan Municipality, 2012-2023 306

7.1.2 Tempat Hiburan Berizin Dirinci Menurut Jenisnya Dan Kecamatan, 2023
Number of Places of Entertainment Lecensed by Type of Place and Subdistrict, 2023 307

7.1.3 Sarana Pariwisata Dirinci Menurut Jenisnya Dan Kecamatan , 2023
Number of Places of Entertainment Lecensed by Type of Place and Subdistrict , 2023 309

7.1.4 Jumlah Akomodasi, Kamar, dan Tempat Tidur yang Tersedia pada Hotel Bintang di Kota Medan, 2015-2023

https://medankota.bps.go.id

Number of Accommodations, Available Rooms and Beds in Classified Hotel in Medan Municipality, 2015-2023 310

7.1.5 Jumlah Akomodasi, Kamar, dan Tempat Tidur yang Tersedia pada Hotel Non Bintang dan Akomodasi Lainnya di Kota Medan, 2015-2023
List Number of Accommodations, Available Rooms and Beds in Non-Classified Hotel in Medan Municipality, 2015-2023 311

7.1.6 Tingkat Penghunian Kamar Hotel dan Rata-rata Lama Inap Tamu Hotel dan Akomodasi Lainnya di Kota Medan, 2018-2023
Room Occupancy Rate of Hotels and Average Length of Stay of Guest of Hotels and Other Accomodationin Medan Municipality, 2018-2023. 312

7.1.7 Jumlah Pengunjung Kolam Renang Deli Dan Medan Zoo Menurut Bulan di Kota Medan, 2023
Number of Visitors to the Deli Swimming Pool and Medan Zoo by Month in Medan City, 2023 313

7.1.8 Jumlah Wisatawan Mancanegara yang Berkunjung Ke Kota Medan Menurut Bulan, 2018-2023
Number of Foreign Tourists to Medan City by Month, 2018-2023 314

7.1.9 Jumlah Kunjungan Wisatawan Domestik pada Destinasi Wisata Kota Medan, 2023
Number of Domestic Tourist Visits to Medan City Tourist Destinations, 2023 315

7.1.10 Jumlah Jumlah Restoran/Rumah Makan Menurut Kecamatan di Kota Medan, 2019-2022
Number of Restaurants/Eating Houses by District in Medan City, 2019-2022 317

8.1 PANJANG JALAN

LENGTH OF ROADS

8.1.1 Panjang Jalan Menurut Kecamatan dan Pemerintahan yang Berwenang Mengelolanya di Kota Medan (km), 2023
Length of Roads by Subdistrict and Level of Government Authority in Medan Municipality (km), 2023 326

8.1.2 Panjang Jalan Menurut Kecamatan dan Jenis Permukaan Jalan di Kota Medan (km), 2023

https://medan.bps.go.id

Tabel *Table*		Halaman *Page*
	Length of Roads by Subdistrict and Type of Road Surface in Medan Municipality (km), 2023	327
8.1.3	Panjang Jalan Menurut Kecamatan dan Kondisi Jalan di Kota Medan (km), 2023 *Length of Roads by Subdistrict and Road Condition in Medan Municipality (km), 2023*	328
8.1.4	Panjang Jalan Dirinci Menurut Kondisi Jalan Dan Penanggungjawab, 2023 *Length of Road by Condition And Authority, 2023*	329
8.1.5	Panjang Jalan Dirinci Menurut Jenis Permukaan Dan Penanggungjawab, 2023 *Length of Road by Type of Surface And Authority, 2023*	330
8.1.6	Kecelakaan Lalu Lintas Dan Korban di Kota Medan, 2023 *Number of Traffic Accident and Victim in Medan Municipality, 2023*	331
8.1.7	Jumlah Surat Izin Mengemudi (SIM) Baru yang Dikeluarkan menurut Jenisnya, 2023 *Number of New Driving Licence Issued by Type, 2023*	332
8.1.8	Jumlah Surat Izin Mengemudi (SIM) Perpanjangan yang Dikeluarkan menurut Jenisnya, 2023 *Number of New Driving Licence Issued by Type, 2023*	334
8.1.9	Jumlah Penumpang dan Barang yang Diangkut Kereta Api Melalui Stasiun Medan, 2023 *Number of Passenger and Cargo Carried by Train Via Medan Railway Station, 2023*	336
8.1.10	Jumlah Penumpang Naik dan Turun Kereta Api Melalui Stasiun Medan, 2023 *Number of Passenger and Cargo Carried by Train Via Medan Railway Station, 2023*	337
8.1.11	Kiriman Barang-Barang Yang Diangkut Kereta Api Melalui Stasiun Medan (ton), 2023 *Private/General Cargo Shipped by TrainVia Medan Station /(ton), 2023*	338
8.2	**POS DAN TELEKOMUNIKASI** ***POST AND TELECOMMUNICATION***	

https://medankotabps.go.id

Tabel
Table

Halaman
Page

8.2.1 Jumlah Kantor Pos Pembantu Menurut Kecamatan di Kota Medan, 2022-2023
Number of Auxiliary Post Office by Subdistrict in Medan Municipality, 2022-2023 340

8.2.2 Jumlah Pengiriman dan Penerimaan Surat Menurut Jenis Dalam Negeri Menurut Kantor Pos di Medan, 2023
Number of Mail Sent and Received by Type by Post Office in Medan, 2023 341

8.2.3 Jumlah Pengiriman dan Penerimaan Surat Tercatat/Terdaftar Luar Negeri Pada Kantor Pos II Medan Menurut Kantor Pos, 2023
Numberf Registered International Mail Sent and Received by Post Office of Region II Medan , 2023 343

8.2.4 Jumlah Pengiriman dan Penerimaan Surat Kilat Khusus Pada Kantor Pos II Medan, 2023
Numberf of Express Mail Sent and Received at Post Office of Region II Medan, 2023 345

8.2.5 Jumlah Pengiriman dan Penerimaan Paket Pos Pada Kantor Pos II Medan, 2023
Numberf of Paket Pos Sent and Received at Post Office of Region II Medan, 2023 347

Postal Money Order 349

8.2.6 Jumlah Pengiriman Pengiriman Wesel Pos Pada Kantor Pos II Medan, 2023
Numberf of Postal Money Order Sent at Post Office of Region II Medan, 2023 349

Postal Money Order 350

8.2.7 Persentase Penduduk Berumur 5 Tahun Keatas yang Menguasai/ Memiliki Telepon Seluler dan Menggunakan Komputer Dalam 3 Bulan Terakhir di Kota Medan, 2023
Percentage of Population 5 Years of Aged and Over Who Have Cellular Phone (HP) and Use Computer During The Last 3 Months in Medan Municipality, 2023 351

8.2.8 Persentase Penduduk Berumur 5 Tahun Keatas yang Menggunakan Internet (Termasuk Facebook, Twitter, Youtube, Instagram, Whatsapp) Dalam 3 Bulan Terakhir di Kota Medan, 2023

https://medankota.bps.go.id

Tabel
Table

Halaman
Page

Percentage of Population 5 Years of Aged and Over Who Has Ever Accessed The Internet (Including Facebook, Twitter, Youtube, Instagram, Whatsapp) During The Last 3 Months in Medan Municipality, 2023 352

8.2.9 Persentase Penduduk Berumur 5 Tahun Keatas yang Menggunakan Internet dalam 3 Bulan Terakhir menurut Media yang Digunakan untuk Mengakses Internet, 2023
Percentage of Population 5 Years and Over Who Used The Internet during The Last 3 Months by Media Used to Access The Internet, 2023.. 353

9.1 KEUANGAN
FINANCE

9.1.1 Posisi Simpanan Masyarakat Rupiah dan Valuta Asing Bank Umum dan BPS di Kota Medan (Juta Rupiah), 2023
Outstanding Of Private Deposit In Rupiah And Foreign Currency Of Commercial And Rural Banks Of Medan Municipality (Million of Rp), 2023 364

9.1.2 Posisi Pinjaman Perbankan Kota Medan Menurut Sektor Ekonomi (Juta Rupiah), 2023
Credit value of Bank in Medan Municipality by Economic Sector (Million of Rp), 2023 366

9.1.3 Posisi Pinjaman Perbankan Kota Medan Kepada Bukan Lapangan Usaha (Ribu Rupiah), 2023
Credit value of Bank in Medan Municipality by Non Industrial Origin (Million of Rp), 2023 .....

9.1.4 Data Perizinan yang Dikeluarkan Dinas Penanaman Modal dan Pelayanan Terpadu Satu Pintu Kota Medan, 2022-2023
Licensing Data Issued by the Office of Investment and Integrated Services of One Door in Medan Municipality, 2022-2023 374

9.1.5 Perkembangan Realisasi Investasi Berdasarkan Sektor Penanaman Modal Dalam Negeri di Kota Medan, 2023
Development of Investment Realization Based on Domestic Investment Sector in Medan Municipality, 2023 376

9.1.6 Perkembangan Realisasi Investasi Berdasarkan Sektor Penanaman Modal Asing di Kota Medan, 2023
Development of Investment Realization Based on the Foreign Investment Sector in Medan Municipality, 2023 377

9.2 HARGA

https://medankota.bps.go.id

PRICE

9.2.1 Indeks Harga Konsumen per Bulan Menurut Kelompok Pengeluaran (2018=100) di Kota Medan, 2023
Consumer Price Index oer Month by Expenditure Group (2018=100) in Medan Municipality, 2023 378

9.2.2 Laju Inflasi Bulanan Menurut Kelompok Pengeluaran (2018=100) di Kota Medan ***2023***
Monthly Inflation Rate by Expenditure Group (2018=100) in Medan Municipality, 2023 380

9.2.3 Rata-Rata Harga Eceran Bahan Pokok di Kota Medan, 2021 - 2023
Retail Price of Essential Goods in Medan (rupiahs/kg), 2021- 2023 382

9.2.4 Rata-rata Harga Emas 24 Karat di Kota Medan (rupiah/gram), 2020 - 2023
Price of 24 Carat Gold in Medan Municipality (rupiahs/gram), 2020- 2023 383

9.2.5 Rata-rata Harga Eceran Barang-barang Dalam Negeri dan Barang Industri di Kota Medan (rupiah), 2021 – 2023
Retail Price of Domestic and Manufactured Goods in Medan Municipality (rupiahs), 2021- 2023 384

9.2.6 Rata-rata Harga Eceran Sayur-sayuran dan Buah-buahan di Kota Medan (rupiah), 2021 - 2023 .....
Retail Price of Vegetables and Fruits in Medan Municipality (rupiahs), 2021- 2023 386

10.1 PENGELUARAN PENDUDUK

POPULATION EXPENDITURE

10.1.1 Rata-Rata Konsumsi Kalori per Kapita Sehari menurut Kelompok Komoditas Makanan dan Kelompok Pengeluaran (Kkal), 2023
Average Daily Calorie Consumption per Capita by Food Commodity Group and Expenditure Group (Kcal), 2023, 2023 394

10.1.1 Rata-Rata Konsumsi Protein per Kapita Sehari menurut Kelompok Komoditas Makanan dan Kelompok Pengeluaran (Gram), 2023
Average Daily Protein Consumption per Capita by Food Commodity Group and Expenditure Group (Grams), 2023 395

10.1.3 Rata-rata Pengeluaran per Kapita Sebulan Menurut Jenis Konsumsi Kota Medan, 2022- 2023
Average per Capita Monthly Expenditure by Type of Consumption of

https://medan.kota.bps.go.id

Medan Municipality, 2022 - 2023 396

10.1.4 Distribusi Penduduk Menurut Golongan Pengeluaran per Kapita Sebulan Kota Medan (%), 2022- 2023
Population Distribution by Capita Expenditure Class of Medan Municipality (%), 2022 - 2023 397

10.1.5 Persentase Pengeluaran Menurut Golongan Pengeluaran per Kapita Sebulan Kota Medan (%), 2022- 2023
Consumption Distribution by Capita Expenditure Class of Medan Municipality (%), 2022 - 2023 398

11.1 PERDAGANGAN
TRADE

11.1.1 Jumlah Pasar Dirinci Menurut Sarana Tempat Berjualan, 2023
Number of Market by Kind of Facilities, 2023 406

11.1.2 Indeks Kemahalan Konstruksi Sumatera Utara, 2020 - 2023
Construction Cost Index by Regency/City, 2020- 2023 407

12.1 PDRB MENURUT LAPANGAN USAHA
GRDP BY INDUSTRIAL ORIGIN

12.1.1 Produk Domestik Regional Bruto Atas Dasar Harga Berlaku Menurut Lapangan Usaha di Kota Medan (miliar rupiah), 2019- 2023
Gross Regional Domestic Product at Current Market Prices by Industry in Medan Municipality (billion rupiahs), 2019 - 2023 421

12.1.2 Produk Domestik Regional Bruto Atas Dasar Harga Konstan 2010 Menurut Lapangan Usaha di Kota Medan (miliar rupiah), 2019- 2023 .....
Gross Regional Domestic Product at 2010 Constant Market Prices by Industry in Medan Municipality (billion rupiahs), 2019- 2023 423

12.1.3 Distribusi Persentase Produk Domestik Regional Bruto Atas Dasar Harga Berlaku Menurut Lapangan Usaha di Kota Medan, 2019 - 2023
Percentage Distribution of Gross Regional Domestic Product at Current Market Prices by Industry in Medan Municipality, 2019- 2023 .. 425

12.1.4 Laju Pertumbuhan Produk Domestik Regional Bruto Atas Dasar Harga Konstan 2010 Menurut Lapangan Usaha di Kota Medan

https://medankota.bps.go.id

(persen), 2019 - 2023
Growth Rate of Gross Regional Domestic Product at 2010 Constant Market Prices by Industry in Medan Municipality (percent), 2019 - 2023 427

12.1.5 Indeks Implisit Produk Domestik Regional Bruto Menurut Lapangan Usaha Kota Medan, 2019 - 2023
Implisit Price Index of Gross Regional Domestic Product by Industrial Origin in Medan Municipality, 2019 - 2023 429

12.1.6 Laju Indeks Implisit Produk Domestik Regional Bruto Menurut Lapangan Usaha di Kota Medan, 2019 - 2023
Growth Rate of Implisit Price Index of Gross Regional Domestic Product by Industrial Origin in Medan Municipality, 2019 - 2023 431

12.2 PDRB MENURUT PENGELUARAN
GRDP BY EXPENDITURE

12.2.1 Produk Domestik Regional Bruto Atas Dasar Harga Berlaku Menurut Jenis Pengeluaran Kota Medan (juta rupiah), 2020 - 2023
Gross Regional Domestic Product at Current Market Prices by Type of Expenditure Medan Municipality (million rupiahs), 2020 - 2023 433

12.2.2 Produk Domestik Regional Bruto Menurut Pengeluaran Atas Dasar Harga Konstan Tahun 2010 di Kota Medan (juta rupiah), 2020 - 2023
Gross Regional Domestic Product by Expenditure at 2010 Constant Market Prices in Medan Municipality (million rupiahs), 2020 - 2023 434
434

12.2.3 Distribusi Produk Domestik Regional Bruto Atas Dasar Harga Berlaku Menurut Pengeluaran di Kota Medan (%), 2020 - 2023
Distribution of Gross Regional Domestic Product at Current Market Prices by Expenditure in Medan Municipality (%), 2020 - 2023 435

12.2.4 Pertumbuhan Produk Domestik Regional Bruto Atas Dasar Harga Konstan 2010 Menurut Pengeluaran di Kota Medan, 2020 - 2023
Growth Rate of Gross Regional Domestic Product at 2010 Constant Market Prices by Expenditure in Medan Municipality, **2020 - 2023**..... 436

13.1 PERBANDINGAN ANTAR KABUPATEN/KOTA
REGENCY/MUNICIPAL COMPARISON

13.1 Penduduk Menurut Jenis Kelamin, Rasio Jenis Kelamin dan

https://medankota.bps.go.id

Tabel *Table*		Halaman *Page*
	Kabupaten/Kota di Provinsi Sumatera Utara, 2023 *Population by Type of Sex, Sex Ratio and Regency/Municipality in Sumatera Utara Province, 2023*	446
13.2	Indeks Pembangunan Manusia Menurut Kabupaten/Kota di Provinsi Sumatera Utara, 2020 - 2023 *Human Development Index by Regency/Municipality in Sumatera Utara Province, 2020 - 2023*	447
13.3	Komponen Indeks Pembangunan Manusia (IPM) menurut Kabupaten/Kota, 2023 *Component of Human Development Index (HDI) by Regency/ Municipality, 2023*	448
13.4	Persentase Penduduk yang Masih Sekolah menurut Kabupaten/ Kota dan Kelompok Umur (%) di Provinsi Sumatera Utara, 2023 *Percentage of Population Attending School by Regency/Municipality and Age Group (%) in Sumatera Utara Province, 2023*	450
13.5	Angka Partisipasi Kasar (APK) menurut Kabupaten/Kota, 2023 *Gross Enrolment Rate by Regency/Municipality, 2023*	451
13.6	Angka Partisipasi Murni (APM) menurut Kabupaten/Kota, 2023 *Net Enrolment Rate by Regency/Municipality, 2023*	452
13.7	Penduduk Berumur 15 Tahun ke Atas Menurut Kabupaten/Kota dan Jenis Kegiatan Selama Seminggu yang Lalu di Provinsi Sumatera Utara, 2023 ***Population 15 Years of Age and Over by Regency/Municipality and Type of Activity During the Previous Week, 2023***	
13.8	Penduduk Berumur 15 Tahun ke Atas yang Bekerja Selama Seminggu yang Lalu Menurut Kabupaten/Kota dan Lapangan Pekerjaan Utama di Provinsi Sumatera Utara, 2023 *Population 15 Years of Age and Over Who Worked During the Previous Week by Regency and Main Industry, 2023*	455
13.9	Tingkat Pengangguran Terbuka (TPT) dan Tingkat Partisipasi Angkatan Kerja (TPAK) Menurut Kabupaten/Kota di Provinsi Sumatera Utara, 2023 *Unemployment Rate (UR) and Labor Force Participation Rate (LFPR) by Regency/Municipality (%), 2023*	456
13.10	Upah Minimum Provinsi (UMP) dan Upah Minimum Kabupaten/ Kota (UMK) menurut Kabupaten/Kota (rupiah), 2020 - 2022	

https://medankota.bps.go.id

Tabel *Table*		Halaman *Page*
13.17	Distribusi Persentase Rumah Tangga Menurut Kabupaten/Kota dan Sumber Penerangan di Provinsi Sumatera Utara, 2022 *Percentage Distribution of Household Population by Regency/ Municipality and Lighting Source in Sumatera Utara Province, 2022*	436
13.18	Persentase Rumah Tangga menurut Tempat Pembuangan Tinja dan Kabupaten/Kota di Provinsi Sumatera Utara (%), 2022 *Percentage of Households by Final Disposal of Feces and Regency/ Municipality in Sumatera Utara Province, 2022*	437
13.19	Garis Kemiskinan, Jumlah, dan Persentase Penduduk Miskin Menurut Kabupaten/Kota, 2022..... *Poverty Line, Number, and Percentage of Poor People by Regency/ Municipality, 2022*.....	438
13.20	Produk Domestik Regional Bruto Atas Dasar Harga Berlaku Menurut Kabupaten/ Kota di Provinsi Sumatera Utara (miliar rupiah), 2019–2022 *Gross Regional Domestic Product at Current Market Prices by Regency/ Municipality in Sumatera Utara Province (billion rupiahs), 2019 - 2022*	439
13.21	Produk Domestik Regional Bruto Atas Dasar Harga Konstan 2010 Menurut Kabupaten/Kota di Provinsi Sumatera Utara (miliar rupiah), 2019 – 2022 *Gross Regional Domestic Product at Constant 2010 Prices by Regency/ Municipality in Sumatera Utara Province (billion rupiahs), 2019 - 2022*	440
13.22	Distribusi Persentase Produk Domestik Regional Bruto Atas Dasar Harga Berlaku Menurut Kabupaten/Kota di Provinsi Sumatera Utara (persen), 2019 - 2022 *Percentage Distribution of Gross Regional Domestic Product at Current Market Prices by Regency/Municipality in Sumatera Utara Province, 2019 - 2022*	441
13.23	Produk Domestik Regional Bruto Per Kapita menurut Kabupaten/ Kota Atas Dasar Harga Berlaku (rupiah), 2020 - 2022 *Gross Regional Domestic of Product Percapita by Regency/ Municipality at Current Market Prices (rupiahs), 2020 - 2022*	442

https://medankota.bps.go.id

12.24 Produk Domestik Regional Bruto Per Kapita menurut Kabupaten/ Kota Atas Dasar Harga Konstan 2010 (rupiah), 2020 - 2022
Gross Regional Domestic of Product Percapita by Regency/Municipality at 2010 Constant Market Prices (rupiah), 2020 - 2022 443

13.25 Laju Pertumbuhan Produk Domestik Regional Bruto per Kapita Atas Dasar Harga Konstan 2010 Menurut Kabupaten/Kota di Provinsi Sumatera Utara (persen), 2019–2022
Growth Rate of per Capita Gross Regional Domestic Product at 2010 Constant Market Prices by Regency/Municipality in Sumatera Utara Province (percent), 2019–2022 Municipality at Current Market Prices (rupiahs), 2020 - 2022..... 444

https://medankota.bps.go.id

DAFTAR GAMBAR/*LIST OF FIGURES*

Gambar *Figure*		Halaman *Page*
1.1	Luas Daerah menurut Kecamatan (%), 2023 *Area of Subdistrict (%), 2023*	7
1.2	Suhu Maksimum dan Minimum di Kota Medan (ºC), 2023 *Maximum and Minimum Temperature in Medan Municipality (ºC), 2023*	8
2.1	Banyaknya Lingkungan menurut Kecamatan di Kota Medan, 2023 *Number of Administrative Units by Subdistricts in Medan Municipality, 2023*	26
2.2	Jumlah Pegawai Negeri Sipil Menurut Tingkat Pendidikan dan Jenis Kelamin di Kota Medan, 2023 *Number of Civil Servants by Education Level and Gender in Medan City, 2023*	27
3.1	Piramida Penduduk Kota Medan, 2023 *Population Pyramid in Medan Municipality, 2023*	61
3.2	Jumlah Penduduk Menurut Kecamatan di Kota Medan (jiwa), 2023 *Population by Subdistrict in Medan Municipality (person), 2023*	62
4.1	Jumlah Sekolah SD/MI, SMP/MTs, dan SMA/MA, 2023 *Number of Elementary Schools, Junior High Schools, and Senior High Schools, 2023*	106
4.2	Persentase Penduduk Miskin di Kota Medan, 2010-2023 *Percentage Poor People in Medan Municipality,2010 - 2023*	107
5.1	Produksi Tanaman Sayuran menurut Jenis Tanaman di Kota Medan (kwintal), 2022 - 2023 *Production of Vegetables by Kind of Plant in Medan Municipality (quintal), 2022-2023*	193
5.2	Produksi Buah-buahan Menurut Kecamatan dan Jenis Tanaman di Kota Medan (kuintal), 2022 dan 2023 *Production of Fruits by Subdistrict and Kind of Plant in Medan Municipality (quintal), 2022 and 2023*	194
6.1	Nilai Penjualan Gas Menurut Bulan di Perusahaan Gas Cabang Medan 2023 *Number Of Value Of Sale to State Gas Company of Medan Municipality, 2023*.	67
6.2	Nilai Air Minum Disalurkan PDAM Medan (juta rupiah), 2023 *Value of Water Supply Distributed by PDAM Medan (million rupiah), 2023*	268
7.1	Tingkat Penghunian Kamar Hotel Akomodasi Lainnya di Kota Medan, 2018-2023 *Room Occupancy Rate of Hotels and Other Accomodation in Medan Municipality,*	

https://medankota.bps.go.id

Gambar
Figure

Halaman
Page

2018-2023 305

8.1 Jumlah Penumpang Naik dan Turun Kereta api Melalui Stasiun Medan (ribu), 2023
Number of Passenger and Cargo Carried by Train Via.. Medan Railway Station (Thousand), 2023 325

9.1 Laju Inflasi Bulanan (2018=100) di Kota Medan, 2023
Monthly Inflation Rate (2018=100) in Medan Municipality, 2023 363

10.1 Persetase Pengeluaran per Kapita Sebulan Menurut Jenis Konsumsi Kota Medan (%), 2022-2023
Percentage Monthly Expenditure by Type of Consumption of Medan Municipality (%), 2022-2023 393

11.1 Indeks Kemahalan Konstruksi Kota Medan, 2019 - 2023
Construction Cost Index Medan Municipality, 2019- 2023 405

12.1 Produk Domestik Regional Bruto Menurut Lapangan Usaha (milyar rupiah), 2019 - 2023
Gross Regional Domestic Product by Industrial Origin (billion rupiahs), 2019 - 2023 420

13.1 Penduduk Menurut Kabupaten/Kota di Provinsi Sumatera Utara, 2023
Population by Regency/Municipality in Sumatera Utara Province, 2023 444

13.2 Angka Partisipasi Kasar (APK) Perguruan Tinggi menurut Kabupaten/Kota di Provinsi Sumatera Utara, 2023
Gross Enrollment Rate (APK) in Higher Education by Regency/City in Sumatera Utara Province, 2023 445

https://medankota.bps.go.id

PENJELASAN UMUM/*EXPLANATORY NOTES*

Tanda-tanda, satuan-satuan, dan lain-lainnya yang digunakan dalam publikasi ini adalah sebagai berikut:
Symbols, measurement units, and acronyms which are used in this publication, are as follows:

1. TANDA-TANDA/*SYMBOLS*

Data tidak tersedia/*Data not available*	:	...
Tidak ada atau nol /*Null or zero*	:	–
Data dapat diabaikan/*Data negligible*	:	~0
Tanda decimal/*Decimal point*	:	,
Data tidak dapat ditampilkan/*Not applicable*	:	NA
Angka estimasi/*Estimated figures*	:	e
Angka diperbaiki/*Revised figures*	:	r
Angka sementara/*Preliminary figures*	:	*
Angka sangat sementara/*Very preliminary figures*	:	**
Angka sangat sangat sementara/*Very very preliminary figures*	:	***

2. SATUAN/*UNITS*

barel/*barrel*	:	158,99 liter/*litres* = 1/6,2898 m^3
hektare (ha)/*hectare (ha)*	:	10.000 m^2
kilometer (km)/*kilometres (km)*	:	1.000 meter/*meters (m)*
knot/*knot*	:	1,8523 km/jam (*km/hour*)
kuintal/*quintal*	:	100 kg
KWh	:	1.000 Watt *hour*
MWh	:	1.000 KWh
liter (untuk beras)/*litre (for rice)*	:	0,80 kg
MMSCF	:	1/35,3 m^3
metrik ton (m.ton)/*metric ton (m. ton)*	:	0,98421 long ton = 1.000 kg
ons/*ounce*	:	28,31 gram/*grams*
ton	:	1.000 kg

Satuan lain: buah, dus, butir, helai/lembar, kaleng, batang, pulsa, ton kilometer (ton-km), jam, menit, persen (%).
Other units: unit, pack, pieces, sheet, tin, pulse, ton-kilometres(ton-km), hour, minute, percent (%).

Perbedaan angka di belakang koma disebabkan oleh pembulatan angka.
The difference in decimal numbers is caused by rounding.

https://medanketa.bps.go.id

https://medankota.bps.go.id

DAFTAR SINGKATAN/ *LIST OF ABBREVIATIONS*

SI	:	Stasiun Iklim
SIMPK	:	Stasiun Meteorologi Pertanian Khusus
t.t	:	Tempat tidur
BCG	:	Bacillus Calmette Guerin
DPT	:	Difteri, Pertusis, Tetanus
TT	:	Tetanus Toxoid
IOT	:	Industri Obat Tradisional/*Traditional Medicine Industry*
IKOT	:	Industri Kecil Obat Tradisional/*Traditional Medicine Small*
Alkes	:	Alat kesehatan/*Health Kits*
PKRT	:	Perbekalan Kesehatan Rumah tangga/*Household Health Logistics*
Kompl	:	Komplemen/*Complement*
IRTP	:	Industri Pangan Produksi Rumah Tangga/*Foods Home Industry*
PBF	:	Pedagang Besar Farmasi/*Pharmacy Whole-seller*
GFK	:	Gudang Farmasi Kab/Kota/Regency/*Muncipality Pharmacy Warehouse*
RB	:	Rumah Bersalin/*Delivery House*
Pustu	:	Puskesmas pembantu/*Auxiliary Public Health Center*
BP	:	Balai Pengobatan/*Polyclinic*
TPS	:	Tempat Pembuangan Sementara /*landfill*
Jamkesmas	:	Jaminan kesehatan masyarakat miskin/*Poor public health insurance*
PJKMU	:	Program Jaminan Kesehatan Masyarakat Umum
SIUP	:	Surat Ijin Usaha Perdagangan/*Trading Permission Letter*
TDP	:	Tanda Daftar Perusahaan/*Company Registration Identity*
API	:	Angka Pengenal Importir/*Importer's Identity Number*

https://medankota.bps.go.id

https://medankota.bps.go.id

Statistik Kunci, 2021–2023
Key Statistics, 2021–2023

Rincian/Description	Satuan/Unit	2022	2023
(1)	(2)	(3)	(4)
SOSIAL/*SOCIAL*			
Penduduk[1]/*Population*[1]	jiwa/people	2.494.512	2.474.166
Tingkat Partisipasi Angkatan Kerja -TPAK[2] *Labour Force Participation Rate-LFPR*[2]	%	62,23	64,67
Tingkat Pengangguran Terbuka-TPT[2] *Unemployment Rate-UR*[2]	%	8,89	8,67
Penduduk Miskin[3]/*Poor People*[3]	Ribu/*Thousand*	187,74	187,28
Persentase Penduduk Miskin[3] *Percentage of Poor People*[3]	%	8,07	8,00
Indeks Pembangunan Manusia-IPM[4] *Human Development Index*[4]	–	82,13	82,61
EKONOMI/*ECONOMIC*			
Produk Domestik Regional Bruto (PDRB) Harga Berlaku[5] *Gross Regional Domestic Bruto (GRDP) at Current Price*[5]	miliar rupiah *billion rupiahs*	280.159,04	303.311,88
Laju Pertumbuhan Ekonomi[6]/*Economic Growth*[6]	%	4,71	5,04
PDRB Per Kapita Harga Berlaku *Per Capita of GRDP at Current Price*	rupiah *rupiahs*	113.796,55	122.591,56
Inflasi/*Inflation (y-o-y)*[8]	%	6,10	2,19

https://medankota.bps.go.id

Catatan/Notes:
1 Hasil Proyeksi Penduduk Interim 2020-2023 (Pertengahan tahun/Juni)/The Result of Interim Population Projection
2 Kondisi Agustus/*Condition at August*
3 Kondisi Maret/*Condition at March*
4 Sejak tahun 2010, IPM dihitung dengan metode baru. Komponen IPM metode baru adalah angka harapan hidup saat lahir, harapan lama sekolah, rata-rata lama sekolah, dan pengeluaran per kapita/*Since 2010, dan data 2021* Berdasarkan UHH SP2020LF / *HDI was calculated using new method. New HDI component are life expectancy at birth, expected years of schooling, means years of schooling, and expenditure per capita, in 2021* Based on UHH SP2020LF
5 Mulai tahun 2010 mengadopsi *System of National Account* 2008 (SNA 2008)/*Since 2010 is in line with System of National Account 2008 (SNA 2008)*
6 Menggunakan tahun dasar 2010 (2010=100)/*Using 2010 base year (2010=100)*
7 Berdasarkan IHK kota Medan (2020 = 100)/Based on *CPI Medan cities (2020 = 100)* 8

https://medankota.bps.go.id

BAB 1
Chapter

GEOGRAFI DAN IKLIM
GEOGRAPHY AND CLIMATE

Luas Wilayah
Total Area

28.199,472 km2

Rata-rata Suhu
Temperature

29,42 °C

Rata-rata Hari Hujan
Rainy Days

20 hari/*days*

Rata-rata Kecepatan Angin
Wind Velomunicipality

3,05 knot/*knots*

https://medankota.bps.go.id

https://medankota.bps.go.id

PENJELASAN TEKNIS

1. Kota Medan terletak antara 3º.27' - 3º.47' Lintang Utara dan 98º.35' - 98º.44' Bujur Timur dengan ketinggian 2,5 – 37,5 meter di atas permukaan laut.
2. Kota Medan berbatasan dengan Kabupaten Deli Serdang di sebelah Utara, Selatan, Barat dan Timur.
3. Kota Medan merupakan salah satu dari 33 Daerah Tingkat II di Sumatera Utara dengan luas daerah sekitar 265,10 km^2. Kota ini merupakan pusat pemerintahan Daerah Tingkat I Sumatera Utara yang berbatasan langsung dengan Kabupaten Deli Serdang di sebelah utara, selatan, barat dan timur.
4. Sebagian besar wilayah Kota Medan merupakan dataran rendah yang merupakan tempat pertemuan dua sungai penting, yaitu Sungai Babura dan Sungai Deli.

TECHNICAL NOTES

1. *Medan lies between 3º.27' - 3º.47' of North Latitude 98º.35' - 98º.44' of East Langitude with height above sea level 2,5 – 37,5 metres.*
2. *Medan borders on Regency of Deli Serdang toward The North, The South, The West, and East.*
3. *Medan Municipality is one of the regency/ Municipality in North Sumatera with total area about 265,10 km^2. This municipality is centre of government of North Sumatera Province which boundaries by regency of Deli Serdang in north, south, west and east.*
4. *Most of the area of Medan Municipality are low land that meet two important river, there are Babura and Deli River.*

http://medankota.bps.go.id

ULASAN

Kota Medan merupakan salah satu dari 33 Daerah Tingkat II di Sumatera Utara dengan luas daerah sekitar 281,99 km^2. Kota ini merupakan pusat pemerintahan Daerah Tingkat I Sumatera Utara yang berbatasan langsung dengan Kabupaten Deli Serdang di sebelah utara, selatan, barat dan timur. Kota Medan terletak antara 3°.27' - 3°.47' Lintang Utara dan 98°.35' - 98°.44' Bujur Timur dengan ketinggian 2,5 – 37,5 meter di atas permukaan laut. Sebagian besar wilayah Kota Medan merupakan dataran rendah yang merupakan tempat pertemuan dua sungai penting, yaitu Sungai Babura dan Sungai Deli.

Menurut catatan Stasiun Klimatologi Kota Medan Pengamatan di Balai Besar Meteorologi Klimatologi dan Geofisika Wilayah I, sepanjang tahun 2023 terdapat 241 hari hujan dengan rata-rata volume curah hujan 285,3 mm. Curah hujan terbesar terjadi pada bulan September yaitu 598 mm dengan hari hujan sebanyak 21 hari. Sedangkan curah hujan terkecil terjadi pada bulan Februari sebesar 128,4 mm dengan hari hujan sebanyak 17 hari. Suhu terendah selama tahun 2023 di Kota Medan adalah 21,6^{o}C pada bulan Juli sedangkan suhu tertinggi tercatat sebesar 36,4^{o}C pada bulan April.

DESCRIPTION

Medan Municipality is one of the regency/ Municipality in North Sumatera with total area about 281.99 km^2. This municipality is centre of government of North Sumatera Province which boundaries by regency of Deli Serdang in north, south, west and east. Medan lies between 3°.27' - 3°.47' of North Latitude 98°.35' - 98°.44' of East Langitude with height above sea level 2.5 – 37.5 metres. Most of the area of Medan Municipality are low land that meet two important river, there are Babura and Deli River.

-

According to the Medan Observation Climatology Station at BBMKG Wilayah I Medan*, there were 241 rainy days in 2023, with an average rainfall volume of 285.3 mm. The wettest month was September, with 598 mm of rainfall and 21 rainy days. While Februari was the driest month, with only 128,4 mm of rain and 17 wet days. The lowest temperature recorded in Medan Municipality in 2023 was 21.6^{o}C in July, while the maximum temperature was 36.4^{o}C in April.*

https://medankota.bps.go.id

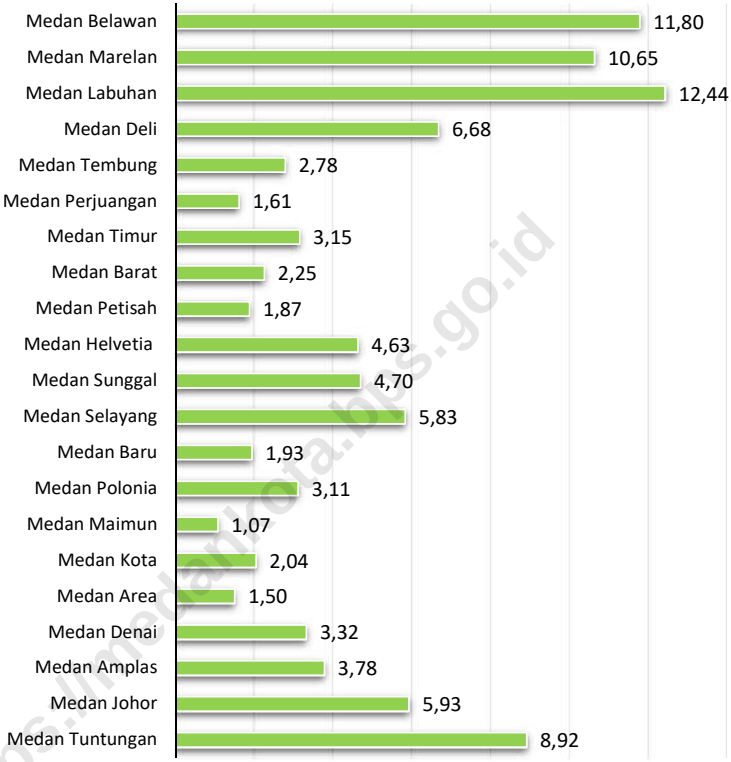

https://medankota.bps.go.id

Sumber/*Source* : Badan Perencanaan Daerah Kota Medan/ *Medan City Regional Planning Agency*

Gambar / *Figures* 1.1 **Luas Daerah menurut Kecamatan (%), 2023**
Area of Subdistrict (%), 2023

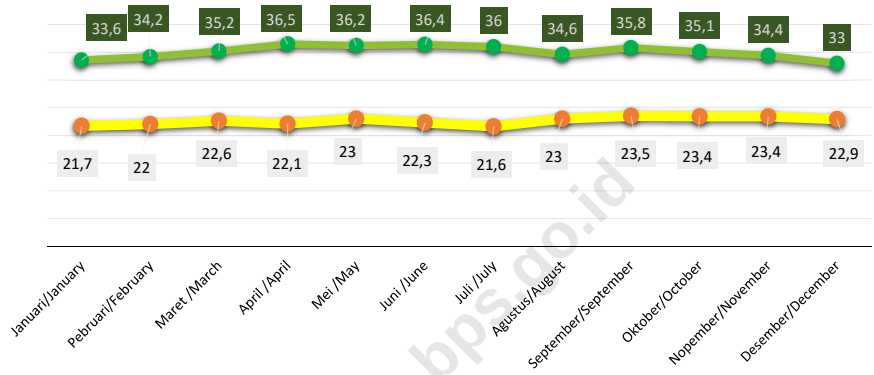

Sumber/*Source* : Balai Besar Meteorologi Klimatologi dan Geofisika Wilayah I

Gambar/*Figures* 1.2 **Suhu Maksimum dan Minimum di Kota Medan (ºC), 2023**
Maximum and Minimum Temperature in Medan Municipality (ºC), 2023

https://medankota.bps.go.id

1.1 KEADAAN GEOGRAFI
GEOGRAPHY CONDITION

Tabel / *Table* 1.1.1 **Luas Wilayah dann Persentase Luas Wilayah Kecamatan di Kota Medan, 2023**
Total Area and Percentage of SubDistrict in Medan Municipality, 2023

Kecamatan *Subdistrict*	Luas *Total Area* (km²/*sq.km*)	Persentase luas *Percentage to Subdistrict's Area(%)*
(1)	(2)	(3)
Medan Tuntungan	25,16	8,92
Medan Johor	16,73	5,93
Medan Amplas	10,65	3,78
Medan Denai	9,37	3,32
Medan Area	4,24	1,50
Medan Kota	5,75	2,04
Medan Maimun	3,02	1,07
Medan Polonia	8,77	3,11
Medan Baru	5,43	1,93
Medan Selayang	16,45	5,83
Medan Sunggal	13,26	4,70
Medan Helvetia	13,05	4,63
Medan Petisah	5,28	1,87
Medan Barat	6,34	2,25
Medan Timur	8,89	3,15
Medan Perjuangan	4,54	1,61
Medan Tembung	7,85	2,78
Medan Deli	18,83	6,68
Medan Labuhan	35,09	12,44
Medan Marelan	30,03	10,65
Medan Belawan	33,27	11,80
MEDAN	**281,99**	**100,00**

Sumber/*Source* : Badan Perencanaan Daerah Kota Medan/ *Medan City Regional Planning Agency*

https://medankota.bps.go.id

Tabel / *Table* 1.1.2 **Jarak Tinggi Wilayah dan Jarak ke Ibukota Kabupaten/ Kota Menurut Kecamatan di Kota Medan, 2023**
The Height Above Mean Sea Level (AMSL), and Distance Between Subdistrict Capital and Medan Capital by Subdistrict in Medan

Kecamatan *Subdistrict*	Tinggi Wilayah *(mdpl) Altitude (m.a.s.l)*	Jarak ke Kantor Walikota *Distance to the Capital (km)*
(1)	(2)	(3)
Medan Tuntungan	56	12
Medan Johor	41	5
Medan Amplas	35	10
Medan Denai	25	9
Medan Area	26	5
Medan Kota	27	5
Medan Maimun	28	2
Medan Polonia	30	3,5
Medan Baru	31	10
Medan Selayang	32	6
Medan Sunggal	28	8,5
Medan Helvetia	28	6,4
Medan Petisah	26	3
Medan Barat	20	4
Medan Timur	20	1,5
Medan Perjuangan	18	6
Medan Tembung	20	5,2
Medan Deli	13	10
Medan Labuhan	6	16
Medan Marelan	4	22
Medan Belawan	5	23

Sumber/*Source* : Badan Perencanaan Daerah Kota Medan/*Medan City Regional Planning Agency*

https://medankota.bps.go.id

1.2 KEADAAN IKLIM
CLIMATE CONDITION

Tabel / *Table* 1.2.1 **Rata-rata Suhu dan Kelembaban Udara Menurut Bulan di Kota Medan, 2023**
Average Temperature and Humidity by Month in Medan Municipality, 2023

Bulan *Month*	Stasiun Meteorologi Maritim Belawan *Meteorologi Maritim Belawan Meteorology Station, Meda*					
	Suhu Udara *Temperature (°C)*			Kelembaban Udara *Humidity (%)*		
	Maks *Max*	Min *Min*	Rata-Rata *Average*	Maks *Max*	Min *Min*	Rata-Rata *Average*
(1)	(2)	(3)	(4)	(5)	(6)	(7)
Januari/*January*	31,80	22,80	27,40	96,00	57,00	79,50
Februari/*February*	31,90	24,20	28,00	95,00	58,00	77,40
Maret/*March*	32,30	23,10	28,20	95,00	58,00	78,50
April/*April*	33,60	24,70	29,10	92,00	52,00	75,80
Mei/*May*	35,30	24,10	29,30	94,00	46,00	76,30
Juni/*June*	32,80	24,90	29,00	94,00	60,00	78,40
Juli/*July*	34,90	23,80	29,10	94,00	48,00	77,30
Agustus/*August*	32,80	23,80	28,30	95,00	61,00	79,90
September/*September*	33,60	24,00	28,40	94,00	54,00	79,00
Oktober/*October*	32,60	24,50	28,30	95,00	52,00	80,00
November/*November*	32,40	24,40	28,10	95,00	63,00	81,60
Desember/*December*	31,80	23,80	27,90	95,00	64,00	83,10

https://medankota.bps.go.id

Lanjutan Tabel/***Continued Table 1.2.1***

Bulan *Month*	Balai Besar Meteorologi Klimatologi dan Geofisika Wilayah I *BBMKG Wilayah I Climatology Station, Medan*					
	Suhu Udara *Temperature (°C)*			Kelembaban Udara *Humidity (%)*		
	Maks *Max*	Min *Min*	Rata-Rata *Average*	Maks *Max*	Min *Min*	Rata-Rata *Average*
(1)	(2)	(3)	(4)	(5)	(6)	(7)
Januari/*January*	33,60	21,70	28,20	98,00	58,00	78,70
Februari/*February*	34,20	22,00	28,90	98,00	55,00	77,90
Maret/*March*	35,20	22,60	29,20	98,00	47,00	77,80
April/*April*	36,50	22,10	30,10	99,00	52,00	76,80
Mei/*May*	36,20	23,00	31,00	98,00	53,00	74,60
Juni/*June*	36,40	22,30	30,40	98,00	53,00	76,30
Juli/*July*	36,00	21,60	30,30	99,00	50,00	76,30
Agustus/*August*	34,60	23,00	29,30	98,00	58,00	79,90
September/*September*	35,80	23,50	29,40	98,00	54,00	79,60
Oktober/*October*	35,10	23,40	29,10	98,00	60,00	80,60
November/*November*	34,40	23,40	28,80	98,00	58,00	80,30
Desember/*December*	33,00	22,90	28,30	99,00	64,00	83,50

Sumber/*Source* : Stasiun Meteorologi Maritim Belawan/*Meteorologi Maritim Belawan Meteorology Station, Medan*
Balai Besar Meteorologi Klimatologi dan Geofisika Wilayah I/*: BBMKG Wilayah I Climatology Station, Medan*

https://medankota.bps.go.id

Tabel 1.2.2
Table

Kecepatan Angin dan Penyinaran Matahari Menurut Bulan di Kota Medan, 2023

Average Atmospheric Pressure, Wind Velomunicipality and Duration of Sunshine by Month in Medan Municipality, 2023

Bulan *Month*	Stasiun Meteorologi Maritim Belawan *Meteorologi Maritim Belawan Meteorology Station, Medan*				
	Kecepatan Angin (knot) *Wind Velocity (knot)*		Tekanan Udara *Atmospheric Pressure (mbar)*		
	Rata-rata *Average*	Maksimum *Maximum*	Minimum *Minimum*	Rata-rata *Average*	Maksimum *Maximum*
(1)	(2)	(3)	(4)	(5)	(6)
Januari/*January*	4,10	16,00	1.001,00	1.009,80	1.014,50
Februari/*February*	3,90	16,00	1.005,00	1.009,60	1.014,80
Maret/*March*	4,00	17,00	1.004,40	1.009,70	1.016,30
April/*April*	3,80	19,00	1.003,50	1.008,40	1.014,20
Mei/*May*	4,20	16,00	1.003,60	1.008,90	1.014,30
Juni/*June*	4,20	14,00	1.004,80	1.008,60	1.011,80
Juli/*July*	4,30	16,00	1.005,20	1.009,00	1.012,50
Agustus/*August*	4,40	14,00	1.001,50	1.009,90	1.014,10
September/*September*	4,00	14,00	1.004,70	1.009,20	1.013,80
Oktober/*October*	3,40	12,00	1.001,20	1.010,60	1.014,20
November/*November*	3,70	15,00	1.004,70	1.009,70	1.013,80
Desember/*December*	3,60	15,00	1.005,70	1.010,10	1.014,50

https://medankota.bps.go.id

Lanjutan Tabel/*Continued Table 1.2.2*

Bulan *Month*	Balai Besar Meteorologi Klimatologi dan Geofisika Wilayah I *BBMKG Wilayah I Climatology Station, Medan*				
	Kecepatan Angin (knot) *Wind Velocity (knot)*		Tekanan Udara *Atmospheric Pressure (mbar)*		
	Rata-rata *Average*	Maksimum *Maximum*	Minimum *Minimum*	Rata-rata *Average*	Maksimum *Maximum*
(1)	(2)	(3)	(4)	(5)	(6)
Januari/*January*	3,80	12,00	1.001,00	1.005,90	1.011,00
Februari/*February*	3,40	12,00	1.001,00	1.005,70	1.011,20
Maret/*March*	3,50	16,00	1.000,20	1.006,00	1.012,70
April/*April*	2,90	14,00	1.000,10	1.004,70	1.010,70
Mei/*May*	3,20	16,00	999,80	1.005,00	1.010,80
Juni/*June*	2,60	32,00	1.000,90	1.004,60	1.008,20
Juli/*July*	2,60	14,00	1.001,50	1.005,00	1.008,80
Agustus/*August*	2,80	16,00	1.001,90	1.005,90	1.010,60
September/*September*	3,00	21,00	1.001,00	1.005,30	1.009,10
Oktober/*October*	2,70	12,00	1.002,30	1.006,70	1.010,60
November/*November*	3,20	14,00	1.000,60	1.005,80	1.010,20
Desember/*December*	2,90	12,00	1.002,00	1.006,30	1.011,40

Sumber/*Source* : Stasiun Meteorologi Maritim Belawan/*Meteorologi Maritim Belawan Meteorology Station, Medan*
Balai Besar Meteorologi Klimatologi dan Geofisika Wilayah I/*: BBMKG Wilayah I Climatology Station, Medan*

https://medankota.bps.go.id

Tabel 1.2.3
Table

Jumlah Curah Hujan, Hari Hujan, dan Rata-rata Harian Penyinaran Matahari Menurut Bulan di Kota Medan, 2023
Amount of Precipitation, Number of Rainy Days, and Average Daily Sunlight by Month in Medan Municipality, 2023

Bulan *Month*	Stasiun Meteorologi Maritim Belawan *Meteorologi Maritim Belawan Meteorology Station, Medan*		
	Jumlah Curah Hujan (mm/bulan) *Precipitation (mm/month)*	Jumlah Hari Hujan (hari) *Number of Rainy Days (day)*	Rata-rata Harian Penyinaran Matahari (jam) *Duration of Sunshine (hour)*
(1)	(2)	(3)	(4)
Januari/*January*	155,10	16	4,5
Februari/*February*	55,80	8	5,4
Maret/*March*	249,60	15	6,3
April/*April*	35,20	11	6,7
Mei/*May*	123,80	16	6,5
Juni/*June*	143,70	15	6,5
Juli/*July*	116,00	15	6,4
Agustus/*August*	237,20	21	5,6
September/*September*	134,60	18	4,5
Oktober/*October*	159,70	26	4,6
November/*November*	265,90	26	4,2
Desember/*December*	368,60	21	3,3

https://medankota.bps.go.id

Lanjutan Tabel/*Continued Table 1.2.3*

Bulan *Month*	Balai Besar Meteorologi Klimatologi dan Geofisika Wilayah I *BBMKG Wilayah I Climatology Station, Medan*		
	Jumlah Curah Hujan (mm/bulan) *Precipitation (mm/month)*	Jumlah Hari Hujan (hari) *Number of Rainy Days (day)*	Rata-rata Harian Penyinaran Matahari (jam) *Duration of Sunshine (hour)*
(1)	(2)	(3)	(4)
Januari/*January*	164,50	23	3,2
Februari/*February*	128,40	17	4,3
Maret/*March*	228,30	19	4,8
April/*April*	196,10	14	5,3
Mei/*May*	175,10	18	5,0
Juni/*June*	256,40	12	4,7
Juli/*July*	302,80	19	4,7
Agustus/*August*	586,10	28	3,4
September/*September*	598,00	21	3,1
Oktober/*October*	271,00	25	3,1
November/*November*	190,40	23	3,1
Desember/*December*	326,50	22	1,8

Sumber/*Source* : Stasiun Meteorologi Maritim Belawan/*Meteorologi Maritim Belawan Meteorology Station, Medan*
Balai Besar Meteorologi Klimatologi dan Geofisika Wilayah I/*: BBMKG Wilayah I Climatology Station, Medan*

https://medankota.bps.go.id

1.3 PERTANAHAN
LAND

Tabel 1.3.1 Realisasi Pembuatan Sertifikat Tanah Yang Diterbitkan Menurut Jenis dan Hak Tanah di Kota Medan, 2003–2023
Table ***Realization of Land Certified by Kinds and Land Permits in Medan Municipality, 2003–2023***

Tahun *Year*	Jenis Hak Tanah *Kind of Land Permit*			
	Hak Milik *Possesion Right*	Hak Guna Bangunan *Buliding Purpose Right*	Hak Pakai *Use Right*	Hak Tanggungan *Hipotik Credie Verbank Mortgage*
(1)	(2)	(3)	(4)	(5)
2003	4.665	231	31	3.720
2004	5.481	372	10	5.959
2005	3.703	1.067	18	7.475
2006	3.888	302	26	9.055
2007	4.529	212	18	7.665
2008	8.266	214	7	8.979
2009	6.266	248	4	11.629
2010	4.916	321	14	9.302
2011	15.624	1.119	19	12.511
2012	19.902	3.798	19	14.056
2013	19.014	1.968	48	17.118
2014	13.271	1.992	111	14.780
2015	12.762	1.366	14	13.750
2016	12.331	1.488	15	12.128
2017	8.979	1.033	43	11.257
2018	15.883	2.597	80	9.749
2019	26.869	2.311	62	9.592
2020	18.545	1.871	85	8.868
2021	6.520	1.020	76	6.539
2022	8.596	946	185	6.070
2023	9.884	569	364	7.270

Sumber/*Source* : Kantor Pertanahan Kota Medan/*Land Affairs Office of Medan Municipality*

https://medankota.bps.go.id

Tabel 1.3.2 **Jumlah Pengurusan Sertifikat Tanah Menurut Jenisnya di Kota Medan, 2008–2023**
Table ***Number of Land Certificate Arrangement by Sorts of Matters in Medan Municipality, 2008–2023***

Tahun *Year*	PPL Pengukuran *Measurement*	Gambar Situasi *Map Situation*	Kutipan Salinan *Copy*	S K P T *Certified*
(1)	(2)	(3)	(4)	(5)
2008	15.803	6.707	1.398	241
2009	13.690	3.682	2.259	424
2010	23.232	20.109	3.423	584
2011	18.346	4.604	2.700	519
2012	19.484	23	38	638
2013	13.985	10	221	717
2014	12.126	1.103	52	7.614
2015	1.173	-	-	735
2016	1.448	1.265	129	928
2017	1.588	1.072	-	927
2018	-	-	-	1.123
2019	-	-	-	1.031
2020	-	-	-	1.201
2021	-	-	-	1.486
2022	-	-	-	1.802
2023	-	-	-	2.456

Sumber/*Source* : Kantor Pertanahan Kota Medan/*Land Affairs Office of Medan Municipality*

https://medankota.bps.go.id

Lanjutan Tabel/*Continued Table 1.3.2*

Tahun *Year*	Jual Beli *Engage in Trade*	Warisan/ *Inheritance*	Hibah *Bequest*	Pemisahan *Separation*
(1)	(2)	(3)	(4)	(5)
2008	11.421	1.012	305	9.249
2009	10.600	996	301	7.516
2010	12.581	1.249	343	9.252
2011	14.101	1.150	329	11.771
2012	8.868	1.144	282	1.513
2013	15.556	1.448	350	1.817
2014	12.126	1.103	52	7.614
2015	11.236	1.210	401	7.397
2016	10.075	1.200	540	1.140
2017	11.588	1.165	503	859
2018	10.385	1.053	497	1.935
2019	11.333	1.398	501	3.987
2020	9.191	1.625	452	3.914
2021	9.864	1.704	527	-
2022	8.635	1.465	510	-
2023	8.553	1.584	549	-

Sumber/*Source* : Kantor Pertanahan Kota Medan/*Land Affairs Office of Medan Municipality*

https://medankota.bps.go.id

https://medankota.bps.go.id

BAB 2
Chapter

PEMERINTAHAN
GOVERNMENT

Jumlah Pegawai Negeri Sipil di Kota Medan
Number of Civil Servants in Medan

Laki-laki *Male*	Perempuan *Female*
3.429	7.087

https://medankota.bps.go.id

https://medankota.bps.go.id

PENJELASAN TEKNIS

1. Anggota Dewan Perwakilan Rakyat Daerah (DPRD) dipilih melalui pemilihan umum (pemilu) dan dilantik dalam masa jabatan lima tahun.

2. Pegawai Negeri Sipil (PNS) adalah setiap warga negara Republik Indonesia yang telah memenuhi syarat yang ditentukan dan diangkat oleh pejabat yang berwenang dan diserahi tugas dalam jabatan negeri, atau diserahi tugas negara lainnya dan digaji berdasarkan peraturan perundang-undangan yang berlaku. PNS terdiri dari PNS Pusat dan Daerah

3. Realisasi Penerimaan dan Pengeluaran Pemerintah Daerah adalah realisasi/ perhitungan APBD Daerah pada tiap tahun anggaran

4. Pendapatan Asli Daerah (PAD) adalah pendapatan yang diperoleh daerah yang dipungut berdasarkan peraturan daerah sesuai dengan peraturan perundang-undangan, guna keperluan daerah yang bersangkutan dalam membiayai kegiatannya.
5. Dana Perimbangan adalah dana yang bersumber dari pendapatan APBN yang dialokasikan kepada Daerah untuk mendanai

TECHNICAL NOTES

1. *Regional House of Representatives (DPRD) members are elected through a general election and appointed for a five-years membership.*

2. *Civil Servants (PNS) is every citizen of the Republic of Indonesia that which been determined eligible, be appointed by the competent authority and assigned the task in the country office, or charge of other countries and paid based on the legislation and regulation. Consits of the central adn regional civil servants.*

3. *Actual revenue and expenditure of Provincial Government is the realization/provincial budget calculations for every fiscal year.*

4. *Original Local Government Revenue is revenue that withheld based on local regulations in accordance with the legislation, for the purposes of financing their activities.*

5. *Balanced Budget is the fund coming from the state budget that allocated to regions to fund their needs in the context of decentralization*

6. *Other Legal Revenue is other*

https://pelabankota.bps.go.id

kebutuhan daerah dalam rangka pelaksanaan desentralisasi.

6. Lain-lain Pendapatan yang Sah adalah pendapatan lainnya dari pemerintah pusat dan atau dari instansi pusat, serta dari daerah lainnya.

income that coming from the central government and or from the central agencies, as well as from other local government.

https://medankota.bps.go.id

ULASAN

Administrasi pemerintahan Kota Medan yang dipimpin oleh seorang Walikota pada saat ini terdiri atas 21 kecamatan dengan 151 kelurahan yang terbagi dalam 2.001 lingkungan.

Banyak Pegawai Negeri Sipil di Kota Medan pada tahun 2023 adalah sebagai berikut : Golongan I sebanyak 62 orang, Golongan II Sebanyak 1.074 orang, Golongan III Sebanyak 6.340 orang dan Golongan IV sebanyak 3.040 orang. Jadi banyaknya Pegawai Negeri Sipil di Kota Medan adalah sebanyak 10.516 orang.

Komposisi Dewan Perwakilan Rakyat Daerah (DPRD) Kota Medan terdiri dari 10 fraksi dengan komposisi terbesar adalah Fraksi PDIP dan Gerindra masing-masing sebanyak 10 kursi. Pada tahun 2022, DPRD menghasilkan sebanyak 99 keputusan.

DESCRIPTION

Administration of Medan Municipality has been lead by a Major and this moment divide by 21 Subdistricts with 151 sub Subdistricts that consist 2,001 administrative units

The number of Civil Servants in Medan Municipality in 2023 is as follows : Group I is 62 people, Group II is 1,074 people, Group III is 6,340 people and Group IV is 3,040 people. So the number of Civil Servants in Medan Municipality is 10,516 people.

Composition of the House of Representatives (DPRD) Medan Municipality consists of ten fractions with the largest composition was PDIP ang Gerindra with 10 seats each. In 2022, Parliament produced 99 decisions .

https://medankota.bps.go.id

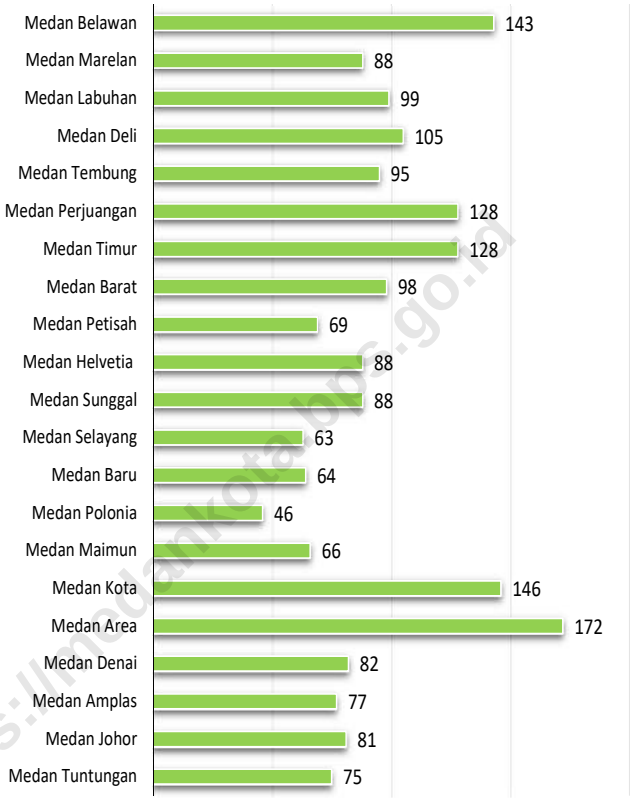

https://medankota.bps.go.id

Sumber/*Source* : Bagian Tata Pemerintahan/*Division Of Governance*

Gambar **2.1**
Figures

Banyaknya Lingkungan menurut Kecamatan di Kota Medan, 2023

Number of Administrative Units by Subdistricts in Medan Municipality, 2023

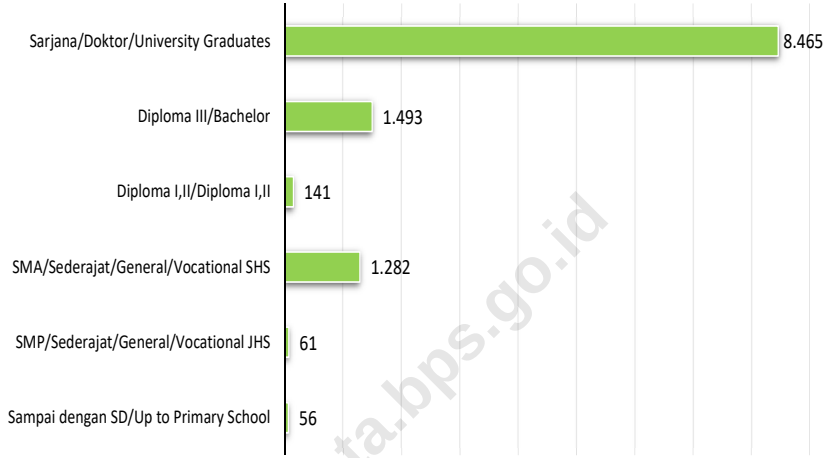

Sumber/*Source* : Badan Kepegawaian dan Pengembangan Sumber Daya Manusia Kota Medan/*Personal Affair, Mayor Office of Medan Municipality*

Gambar 2.2
Figures

Jumlah Pegawai Negeri Sipil Menurut Tingkat Pendidikan dan Jenis Kelamin di Kota Medan, 2023
Number of Civil Servants by Education Level and Gender in Medan City, 2023

https://medankota.bps.go.id

2.1 WILAYAH ADMINISTRATIF
ADMINISTRATIVE AREA

Tabel / *Table* 2.1.1 **Jumlah Kelurahan Menurut Kecamatan di Kota Medan, 2019-2023**
Number of Sub Regency by Subdistricts in Medan Municipality, 2019–2023

Kecamatan *Subdistrict*	2019	2020	2021	2022	2023
(1)	(2)	(3)	(4)	(5)	(6)
Medan Tuntungan	9	9	9	9	9
Medan Johor	6	6	6	6	6
Medan Amplas	7	7	7	7	7
Medan Denai	6	6	6	6	6
Medan Area	12	12	12	12	12
Medan Kota	12	12	12	12	12
Medan Maimun	6	6	6	6	6
Medan Polonia	5	5	5	5	5
Medan Baru	6	6	6	6	6
Medan Selayang	6	6	6	6	6
Medan Sunggal	6	6	6	6	6
Medan Helvetia	7	7	7	7	7
Medan Petisah	7	7	7	7	7
Medan Barat	6	6	6	6	6
Medan Timur	11	11	11	11	11
Medan Perjuangan	9	9	9	9	9
Medan Tembung	7	7	7	7	7
Medan Deli	6	6	6	6	6
Medan Labuhan	6	6	6	6	6
Medan Marelan	5	5	5	5	5
Medan Belawan	6	6	6	6	6
Medan	**151**	**151**	**151**	**151**	**151**

Sumber/*Source*: Peraturan Kepala Badan Pusat Statistik Nomor 29 Tahun 2018 Tanggal 15 Januari 2018 tentang Perubahan Atas Peraturan Kepala Badan Pusat Statistik Nomor 55 Tahun 2017 tentang Kode dan Nama Wilayah Kerja Statistik Tahun 2017
Chief Statistician Regulation Number 29/2018, January 15 2018, as a revision of Chief Statistician Regulation Number 55 of 2017 on Code and Name of Regional Level of Data Collection.

https://medankota.bps.go.id

Tabel 2.1.2
Table

Jumlah Lingkungan Menurut Kecamatan di Kota Medan, 2019-2023
Number of Administrative Units by Subdistricts in Medan Municipality, 2019-2023

Kecamatan *Subdistrict*	2019	2020	2021	2022	2023
(1)	(2)	(3)	(4)	(5)	(6)
Medan Tuntungan	75	75	75	75	75
Medan Johor	81	81	81	81	81
Medan Amplas	77	77	77	77	77
Medan Denai	82	82	82	82	82
Medan Area	172	172	172	172	172
Medan Kota	146	146	146	146	146
Medan Maimun	66	66	66	66	66
Medan Polonia	46	46	46	46	46
Medan Baru	64	64	64	64	64
Medan Selayang	63	63	63	63	63
Medan Sunggal	88	88	88	88	88
Medan Helvetia	88	88	88	88	88
Medan Petisah	69	69	69	69	69
Medan Barat	98	98	98	98	98
Medan Timur	128	128	128	128	128
Medan Perjuangan	128	128	128	128	128
Medan Tembung	95	95	95	95	95
Medan Deli	105	105	105	105	105
Medan Labuhan	99	99	99	99	99
Medan Marelan	88	88	88	88	88
Medan Belawan	143	143	143	143	143
Medan	**2.001**	**2.001**	**2.001**	**2.001**	**2.001**

Sumber/*Source*: Bagian Pemerintahan Setda Kota Medan/*Public Administration Division of Governance Secretary of Medan Municipality.*

https://medankota.bps.go.id

2.2 PEGAWAI NEGERI SIPIL
CIVIL SERVANTS

Tabel / *Table* 2.2.1 **Jumlah Pegawai Negeri Sipil Menurut Jabatan dan Jenis Kelamin di Kota Medan, 2022-2023**
Number of Civil Servants by Occupation and Sex in Medan Municipality, 2022-2023

Jabatan *Occupation*	2022		
	Laki-laki *Male*	Perempuan *Female*	Jumlah *Total*
(1)	(2)	(3)	(4)
Fungsional Tertentu *Executive Officials*	1.061	5.502	6.563
Fungsional Umum/Staf *non-Executive Officials/Staff*	1.971	1.751	3.722
Struktural *Officials*			
Eselon V *5th Echelon*	...	...	...
Eselon IV *4th Echelon*	518	440	958
Eselon III *3rd Echelon*	158	56	214
Eselon II *2nd Echelon*	39	2	41
Eselon I *1St Echelon*	...	...	...
Medan	**3.747**	**7.751**	**11.498**

Sumber/*Source*: Badan Kepegawaian dan Pengembangan Sumber Daya Manusia Kota Medan/*Personal Affair, Mayor Office of Medan Municipality*

https://medankota.bps.go.id

Lanjutan Tabel/***Continued Table 2.2.1***

Jabatan *Occupation*	2023		
	Laki-laki *Male*	Perempuan *Female*	Jumlah *Total*
(1)	(2)	(3)	(4)
Fungsional Tertentu *Executive Officials*	1.102	5.160	6.262
Fungsional Umum/Staf *non-Executive Officials/Staff*	1.577	1.388	2.965
Struktural *Officials*			
Eselon IV *4th Echelon*	571	483	1.054
Eselon III *3rd Echelon*	147	53	200
Eselon II *2nd Echelon*	32	3	35
Medan	**3.429**	**7.087**	**10.516**

Sumber/*Source*: Badan Kepegawaian dan Pengembangan Sumber Daya Manusia Kota Medan/*Personal Affair, Mayor Office of Medan Municipality*

https://medankota.bps.go.id

Tabel / *Table* 2.2.2 **Jumlah PNS Menurut Tingkat Pendidikan dan Jenis Kelamin di Kota Medan, 2022-2023**
Number of Civil Servant by Educational Level and Sex in Medan Municipality, 2022-2023

Tingkat Pendidikan *Educational Level*	2022		
	Laki-laki *Male*	Perempuan *Female*	Jumlah *Total*
(1)	(2)	(3)	(4)
Sampai dengan SD *Up to Primary School*	51	5	56
SLTP/Sederajat *General Vocational Junior High School*	54	7	61
SLTA/Sederajat *General Vocational Senior High School*	774	508	1.282
Diploma I,II/Akta I, II Diploma I,II/Akta I,II	28	113	141
Diploma III/Akta III/Sarjana Muda Diploma III/Akta III/Bachelor	268	1.225	1.493
Tingkat Sarjana/Doktor/Ph.d University Graduates	2.572	5.893	8.465
Medan	**3.747**	**7.751**	**11.498**

https://medankota.bps.go.id

Sumber/*Source*: Badan Kepegawaian dan Pengembangan Sumber Daya Manusia Kota Medan/*Personal Affair, Mayor Office of Medan Municipality*

Lanjutan Tabel/*Continued Table 2.2.2*

Tingkat Pendidikan *Educational Level*	2023 Laki-laki *Male*	Perempuan *Female*	Jumlah *Total*
(1)	(2)	(3)	(4)
Sampai dengan SD *Up to Primary School*	43	4	47
SLTP/Sederajat *General Vocational Junior High School*	47	5	52
SLTA/Sederajat *General Vocational Senior High School*	671	406	1.077
Diploma I,II/Akta I, II Diploma I,II/Akta I,II	23	73	96
Diploma III/Akta III/Sarjana Muda Diploma III/Akta III/Bachelor	256	1.089	1.345
Tingkat Sarjana/Doktor/Ph.d University Graduates	2.389	5.510	7.899
Medan	**3.429**	**7.087**	**10.516**

https://medankota.bps.go.id

Sumber/*Source*: Badan Kepegawaian dan Pengembangan Sumber Daya Manusia Kota Medan/*Personal Affair, Mayor Office of Medan Municipality*

Tabel / *Table* 2.2.3 **Jumlah PNS Menurut Tingkat Kepangkatan dan Jenis Kelamin di di Kota Medan, 2022-2023**
Number of Civil Servants by Hierarchy and and Sex in Medan Municipality, 2022-2023

Tingkat Kepangkatan *Hierarchy*	2022		
	Laki-laki *Male*	Perempuan *Female*	Jumlah *Total*
(1)	(2)	(3)	(4)
Ia (Juru Muda)	5	0	5
Ib (Juru Muda Tingkat I)	15	2	17
Ic (Juru)	17	0	17
Id (Juru Tingkat I)	36	3	39
Golongan I			
IIa (Pengatur Muda)	42	9	51
IIb (Pengatur Muda Tingkat I)	77	38	115
IIc (Pengatur)	254	354	608
IId (Pengatur Tingkat I)	418	194	612
Golongan II			
IIIa (Penata Muda)	225	402	627
IIIb (Penata Muda Tingkat I)	442	873	1.315
IIIc (Penata)	657	1.369	2.026
IIId (Penata Tingkat I)	790	1.872	2.662
Golongan III			
IVa (Pembina)	388	1.141	1.529
IVb (Pembina Tingkat I)	312	1.359	1.671
IVc (Pembina Utama Muda)	63	107	170
IVd (Pembina Utama Madya)	5	24	29
IVe (Pembina Utama)	1	4	5
Golongan IV			
Medan	**3.747**	**7.751**	**11.498**

Sumber/*Source*: Badan Kepegawaian dan Pengembangan Sumber Daya Manusia Kota Medan/*Personal Affair, Mayor Office of Medan Municipality*

https://medankota.bps.go.id

Lanjutan Tabel/*Continued Table 2.2.3*

Tingkat Kepangkatan *Hierarchy*	2023		
	Laki-laki *Male*	Perempuan *Female*	Jumlah *Total*
(1)	(2)	(3)	(4)
Ia (Juru Muda)	3	-	3
Ib (Juru Muda Tingkat I)	13	2	15
Ic (Juru)	17	-	17
Id (Juru Tingkat I)	24	3	27
Golongan I			
IIa (Pengatur Muda)	39	7	46
IIb (Pengatur Muda Tingkat I)	49	23	72
IIc (Pengatur)	229	314	543
IId (Pengatur Tingkat I)	273	140	413
Golongan II			
IIIa (Penata Muda)	302	375	677
IIIb (Penata Muda Tingkat I)	320	687	1.007
IIIc (Penata)	594	1.250	1.844
IIId (Penata Tingkat I)	873	1.939	2.812
Golongan III			
IVa (Pembina)	323	860	1.183
IVb (Pembina Tingkat I)	308	1.304	1.612
IVc (Pembina Utama Muda)	55	151	206
IVd (Pembina Utama Madya)	6	27	33
IVe (Pembina Utama)	1	5	6
Golongan IV			
Medan	**3.429**	**7.087**	**10.516**

Sumber/*Source*: Badan Kepegawaian dan Pengembangan Sumber Daya Manusia Kota Medan/*Personal Affair, Mayor Office of Medan Municipality*

https://medankota.bps.go.id

2.3 DEWAN PERWAKILAN RAKYAT DAERAH
THE REGIONAL HOUSE OF REPRESENTATIVE

Tabel / *Table* 2.3.1 **Jumlah Anggota Dewan Perwakilan Rakyat Daerah Menurut Fraksi Politik dan Daerah Pemilihan di Kota Medan, 2023**
Number of Members of The Regional House of Representatives by Political Fraction and Voting Area in Medan Municipality, 2023

Partai Politik *Political Parties*	Fraksi / *Fraction*				
	PDI-P	Gerindra	PKS	PAN	Golkar
(1)	(2)	(3)	(3)	(4)	(5)
Daerah Pemilihan I : Medan Barat, Medan Baru Medan Helvetia, Medan Petisah	2	1	2	1	-
Daerah Pemilihan II : Medan Belawan, Medan Deli Medan Labuhan, Medan Marelan	1	3	1	2	1
Daerah Pemilihan III : Medan Perjuangan, Medan Timur Medan Tembung	2	2	1	1	1
Daerah Pemilihan IV : Medan Amplas, Medan Area, Medan Denai, Medan Kota	2	2	1	1	1
Daerah Pemilihan V : Medan Tuntungan, Medan Johor Medan Maimun, Medan Polonia, Medan Selayang, Medan Sunggal	3	2	2	1	1
Jumlah/*Total*	**10**	**10**	**7**	**6**	**4**

https://medankota.bps.go.id

Lanjutan Tabel/*Continued Table 2.3.1*

Partai Politik *Political Parties*	Fraksi */ Fraction*				
	Nasdem	Demokrat	Hanura	PSI	PPP
(1)	(2)	(3)	(3)	(4)	(5)
Daerah Pemilihan I : Medan Barat, Medan Baru Medan Helvetia, Medan Petisah	1	-	-	1	-
Daerah Pemilihan II : Medan Belawan, Medan Deli Medan Labuhan, Medan Marelan	1	1	1	-	1
Daerah Pemilihan III : Medan Perjuangan, Medan Timur Medan Tembung	-	1	-	-	-
Daerah Pemilihan IV : Medan Amplas, Medan Area, Medan Denai, Medan Kota	1	1	1	-	-
Daerah Pemilihan V : Medan Tuntungan, Medan Johor Medan Maimun, Medan Polonia, Medan Selayang, Medan Sunggal	1	1	-	1	-
Jumlah/*Total*	**4**	**4**	**2**	**2**	**1**

Sumber/*Source*: Sekretariat DPRD Kota Medan/*House of Parliament of Medan Municipality*

https://medankota.bps.go.id

Tabel 2.3.2 **Jumlah Anggota Dewan Perwakilan Rakyat Daerah Menurut Partai Politik dan Jenis Kelamin di Kota Medan, 2023**
Table ***Number of Members of The Regional House of Representatives by Political Parties and Sex in Medan Municipality, 2023***

Partai Politik *Political Parties*	Jenis Kelamin */ Sex*		Jumlah *Total*
	Laki-laki *Male*	Perempuan *Female*	
(1)	(2)	(3)	(4)
Partai Keadilan Sejahtera (PKS)	6	1	7
P A N	6	-	6
Demokrat	4	-	4
PDI Perjuangan	9	1	10
Partai GOLKAR	3	1	4
Hati Nurani Rakyat	2	-	2
Partai Persatuan Pembangunan	8	2	10
Gerindra	4	-	4
Nasional Demokrat	2	-	2
Partai Solidaritas Indonesia (PSI)	1	-	1
Jumlah/*Total*	**45**	**5**	**50**

Sumber/*Source*: Sekretariat DPRD Kota Medan/*House of Parliament of Medan Municipality*

https://medankota.bps.go.id

Tabel 2.3.3 **Jumlah Anggota Dewan Perwakilan Rakyat Daerah Menurut Daerah Pemilihan dan Jenis Kelamin di Kota Medan, 2023**
Table ***Number of Members of The Regional House of Representatives by Voting Area and Sex in Medan Municipality, 2023***

Partai Politik *Political Parties*	Jenis Kelamin */ Sex*		Jumlah *Total*
	Laki-laki *Male*	Perempuan *Female*	
(1)	(2)	(3)	(4)
Daerah Pemilihan I : Medan Barat, Medan Baru Medan Helvetia, Medan Petisah	7	1	8
Daerah Pemilihan II : Medan Belawan, Medan Deli Medan Labuhan, Medan Marelan	11	1	12
Daerah Pemilihan III : Medan Perjuangan, Medan Timur Medan Tembung	6	2	8
Daerah Pemilihan IV : Medan Amplas, Medan Area, Medan Denai, Medan Kota	10	-	10
Daerah Pemilihan V : Medan Tuntungan, Medan Johor Medan Maimun, Medan Polonia, Medan Selayang, Medan Sunggal	11	1	12
Jumlah/*Total*	**45**	**5**	**50**

Sumber/*Source*: Sekretariat DPRD Kota Medan/*House of Parliament of Medan Municipality*

https://medankota.bps.go.id

Tabel 2.3.4 Kegiatan DPRD Kota Medan, 2022
Table *Activity of The Regional House of Representatives, 2022*

Jenis Sidang *Type of Session*	Jumlah Kegiatan *Number of Activity*
(1)	(2)
1. *Istimewa/Special Session*	3
2. Paripurna/*Plenary Session*	43
3. Paripurna Internal/*Particular Internal*	23
4. Rapat Reguler/Regular Meeting (Rapim, Rapimfrak, Rapat Alat Kelengkapan Dewan)	35
5. Rapat Anggaran/*Budget Commitee Meeting*	36
6. Rapat Badan Musyawarah	16
7. Rapat Panitia Khusus/*Special Committee Meeting*	26
8. Rapat Kerja Komisi Dengar Pendapat/*Meeting of Hearing Commision*	105
9. Rapat Rutin Komisi I - VII/*Routine Meeting of Commission I - VII*	48
Jumlah/*Total*	**335**

Sumber/*Source*: Sekretariat DPRD Kota Medan/*House of Parliament of Medan Municipality*

https://medankota.bps.go.id

Tabel 2.3.5 **Banyaknya Rapat-rapat di DPRD Kota Medan, 2016-2022**
Table ***Number of Medan Municipality Parliament Meetings, 2016-2022***

Tahun Year	Jenis Rapat Paripurna *Type of Meeting*			
	Istimewa *Special*	Paripurna *Plenary*	Internal *Internal*	Jumlah *Total*
(1)	(2)	(3)	(4)	(5)
2016	5	8	7	20
2017	5	14	10	29
2018	8	50	4	62
2019	5	31	2	37
2020	-	50	-	50
2021	-	47	-	47
2022	3	43	23	69

Sumber/*Source*: Sekretariat DPRD Kota Medan/*House of Parliament of Medan Municipality*

https://medankota.bps.go.id

Tabel 2.3.6 **Banyaknya Keputusan Yang Dibuat DPRD Kota Medan, 2022**
Table ***Number of Medan Municipality Parliament Decrees , 2022***

Jenis Keputusan *Type of Decree*	Jumlah *Number*
(1)	(2)
1. Peraturan Daerah/Local Rule	8
2. Sidang Paripurna DPRD	58
3. Sidang Paripurna Istimewa DPRD	3
4. Keputusan DPRD yang disampaikan	15
5. Keputusan DPRD yang ditindaklanjuti	15
6. Keputusan DPRD yang tidak ditindaklanjuti	-
7. Konsolidasi	-
Jumlah/*Total*	99

Sumber/*Source*: Sekretariat DPRD Kota Medan/*House of Parliament of Medan Municipality*

https://medankota.bps.go.id

2.4 KEUANGAN PEMERINTAH
GOVERNMENT FINANCE

Tabel / *Table* 2.4.1 **Realisasi Pendapatan Pemerintah Kota Medan Menurut Jenis Pendapatan (ribu rupiah), 2023**
Actual Revenues of Government of Medan Municipality by Source of Revenues (thousand rupiahs), 2023

	Jenis Pendapatan *Source of Revenues*	2023
	(1)	(2)
1.	**Pendapatan Asli Daerah (PAD)/ Original Local Government Revenue**	**2.442.782.733**
1.1	Pajak Daerah/*Local Taxes*	2.108.199.782
1.2	Retribusi Daerah/*Retributions*	155.490.820
1.3	Hasil Perusahaan Milik Daerah dan Pengelolaan Kekayaan Daerah yang Dipisahkan/ *Income of Regional Gov. Corporate and Management of Separated Reg. Gov.Wealth*	15.934.175
1.4	Lain-lain PAD yang Sah/*Other Original Local Gov.*	163.157.955
2	**Dana Perimbangan/Balanced Budget**	**535.835.307.868**
2.1	Bagi Hasil Pajak/Tax Sharing	225.586.354
2.2	Bagi Hasil Bukan Pajak/Sumber Daya Alam/Non Tax/Natural Resources Sharing	6.154.414
2.3	Dana Alokasi Umum/ General Allocation Funds	1.678.680.488
2.4	Dana Alokasi Khusus/ Special Allocation Funds	533.924.886.612

https://medankota.bps.go.id

Lanjutan Tabel/***Continued Table 2.4.1***

	Jenis Pendapatan *Source of Revenues*	2023
	(1)	(2)
3.	**Lain-lain Pendapatan yang Sah/Other Legal Revenue**	**738.000.000**
3.1	Pendapatan Hibah/*Grants*	-
3.2	Dana Darurat / *Emergency Funds*	-
3.3	Dana Bagi Hasil Pajak dari Provinsi dan Pemerintah Daerah Lainnya/*Tax Sharing From Province and Other Local Governments*	738.000.000
3.4	Dana Penyesuaian dan Otonomi Daerah/*Outonomous Region and Balancing Funds*	-
3.5	Bantuan Keuangan dari Provinsi atau Pemerintah Daerah Lainnya/*Financial Assistance From Province and Other Local Government*	-
3.6	Pendapatan dari Dana BOS/*School Operational Assistance Funds*	-
3.7	Lainnya/*Other Funds*	-
	Jumlah/*Total*	**539.016.090.601**

Sumber/*Source*: Badan Keuangan dan Aset Daerah/*Budget Division of Medan Municipality Government*

https://medankota.bps.go.id

Tabel 2.4.2 / ***Table***

Realisasi Belanja Pemerintah Kota Medan Menurut Jenis Belanja (ribu rupiah), 2023
Actual Expenditures of Government of Medan Municipality by Kind of Expenditures (thousand rupiahs), 2023

	Jenis Belanja / *Kind of Expenditures*	2023
	(1)	(2)
1.	**Belanja Tidak Langsung/Indirect Expenditure**	**2.217.876.891,22**
1.1	Belanja Pegawai/*Personnel expenditure*	1.854.598.838
1.2	Belanja Bunga/*Retributions*	-
1.3	Belanja Subsidi/*Subsidies Expenditure*	-
1.4	Belanja Hibah/*Grant*	290.823.938
1.5	Belanja Bantuan Sosial/ *Social Expenditure*	72.337.930
1.6	Belanja Bagi Hasil kepada Provinsi/Kabupaten/Kota/ *Sharing Fund Expenditure to Provincial/Subdistrict/Municipality and Village Government*	-
1.7	Belanja Bantuan Keuangan kepada Provinsi/ Kabupaten/ Kota dan Pemerintah Desa / *Financial Assistance Expenditure to Provincial/ Subdistrict/Municipality and Village Government*	-
1.8	Belanja Tidak Terduga/ *Unpredicted Expenditure*	116.184
2.	**Belanja Langsung/Direct Expenditure**	4.064.563.379
2.1	Belanja Pegawai/*Personnel expenditure*	
2.2	Belanja Barang dan Jasa/*Goods and Services Expenditure*	2.571.195.870
2.3	Belanja Modal/*Capital expenditure*	1.493.367.509

Sumber/*Source*: Badan Keuangan dan Aset Daerah/*Budget Division of Medan Municipality Government*

https://medankota.bps.go.id

Tabel / *Table* 2.4.3 **Rencana dan Realisasi Pengeluaran Pemerintah Kota Medan, 2010-2023**
Planning and Actual Budget of Medan Municipality Government, 2010-2023

Tahun *Year*	Rencana *Planning* (Rp.000)	Realisasi *Actual* (Rp.000)	Persentase *Percentage*
(1)	(2)	(3)	(4)
2010	2.582.065.327	2.235.195.759	86,57
2011	3.395.728.853	3.041.037.854	89,55
2012	4.080.935.663	3.021.172.391	74,03
2013	4.237.560.639	3.224.449.048	76,09
2014	4.625.169.943	3.723.643.299	80,50
2015	5.467.952.757	4.496.573.831	82,23
2016	5.380.363.862	4.525.231.332	84,11
2017	5.554.084.309	4.395.825.169	79,14
2018	5.449.562.922	4.213.480.509	77,32
2019	6.304.555.945	5.059.288.701	80,25
2020	5.254.667.074	3.854.742.411	73,36
2021	5.731.395.062	4.500.515.561	78,52
2022	7.668.720.191	6.047.219.173	78,86
2023	7.844.702.183	6.282.440.270	80,09

Sumber/*Source*: Badan Keuangan dan Aset Daerah/*Budget Division of Medan Municipality Government*

https://medankota.bps.go.id

Tabel / *Table* 2.4.4 **Rencana dan Realisasi Penerimaan Pemerintah Kota Medan, 2010-2023**
Planning and Actual Local Government Receipt Of Medan Municipality Government, 2010-2023

Tahun *Year*	Rencana *Planning* (Rp.000)	Realisasi *Actual* (Rp.000)	Persentase *Percentage*
(1)	(2)	(3)	(4)
2010	2.101.631.165	2.069.833.896	98,49
2011	3.083.140.291	2.747.359.034	89,10
2012	4.034.121.334	2.997.417.156	74,30
2013	4.106.900.462	3.276.344.285	79,78
2014	4.560.412.530	4.042.115.828	88,63
2015	5.046.111.839	4.445.107.992	88,09
2016	5.203.526.015	4.308.242.686	82,79
2017	5.523.623.117	4.409.065.482	79,82
2018	5.239.408.011	4.253.618.758	81,19
2019	6.257.239.035	5.518.768.106	88.20
2020	4.757.852.449	3.988.761.075	83.84
2021	5.208.964.175	5.023.080.347	96,43
2022	6.522.123.771	5.449.340.587	83,55
2023	7.296.157.352	5.802.580.479	79,53

Sumber/*Source*: Badan Keuangan dan Aset Daerah/*Budget Division of Medan Municipality Government*

https://medankota.bps.go.id

https://medankota.bps.go.id

BAB 3
Chapter

PENDUDUK DAN KETENAGAKERJAAN

POPULATION AND EMPLOYEMENT

Jumlah Penduduk Kota Medan 2023
Medan's Population in 2023

2.474.166
jiwa/*person*

Kecamatan
Medan Belawan
dengan Rasio Jenis Kelamin
Terbesar sebanyak
with the largest sex ratio, as many as
105,39 persen/*percents*

Kecamatan
Medan Deli
dengan jumlah Penduduk
Terbesar sebanyak
with the largest population, as many as
191.743 jiwa/*person*

Kecamatan
Medan Perjuangan
dengan Kepadatan Penduduk
Terbesar sebanyak
with the largest population Density, as many as
25.750 jiwa per km2/*person per km2*

https://medankota.bps.go.id

PENJELASAN TEKNIS

1. Salah satu sumber data kependudukan adalah sensus penduduk yang dilaksanakan setiap sepuluh tahun sekali. Sensus penduduk telah dilaksanakan sebanyak tujuh kali sejak Indonesia merdeka, yaitu tahun 1961, 1971, 1980, 1990, 2000, 2010, dan 2020. Keenam sensus penduduk sebelumnya dilaksanakan dengan menggunakan metode tradisional, yaitu mencatat setiap penduduk dari rumah ke rumah. Pertama kalinya dalam sejarah sensus penduduk di Indonesia, Sensus Penduduk 2020 (SP2020) menggunakan metode kombinasi yaitu dengan memanfaatkan data Administrasi Kependudukan (Adminduk) dari Direktorat Jenderal Kependudukan dan Pencatatan Sipil (Ditjen Dukcapil) Kementerian Dalam Negeri (Kemendagri) sebagai data dasar pelaksanaan SP2020. Hal ini dirancang dan dilaksanakan sebagai upaya untuk mewujudkan "SATU DATA KEPENDUDUKAN INDONESIA".

   SP2020 mencakup seluruh penduduk yang tinggal di wilayah teritorial Indonesia, mencakup Warga Negara Indonesia (WNI) dan Warga Negara Asing (WNA) yang telah menetap atau berencana menetap di wilayah

TECHNICAL NOTES

1. *One of the sources of demographic data is population census, which is conducted every ten years. Population Census has been conducted seven times since Indonesia's independence: 1961, 1971, 1980, 1990, 2000, 2010, and 2020.*

   The previous six population censuses were carried out using the traditional method, canvassing each person door-to-door. For the first time in the history of the population census in Indonesia, the 2020 Population Census (PC2020) used a combined method, that is utilizing Population Administration data managed by the Directorate General of Population and Civil Registration of the Ministry of Home Affairs as the basic data for the population census. This is designed and implemented as an effort to realize "ONE INDONESIAN POPULATION DATA".

   PC2020 covered all residents who live in Indonesia's territory, including Indonesian citizens (WNI) and foreign citizens (WNA) who have stayed or plan to stay in Indonesian territory for at least one year. The Indonesian citizens who

https://medium.bps.go.id

Indonesia selama minimal satu tahun. WNI yang dicakup juga termasuk mereka yang berada di luar negeri, yaitu Anggota Korps Diplomatik Republik Indonesia beserta keluarganya di luar negeri dan Anggota TNI/POLRI beserta keluarganya yang sedang melakukan misi perdamaian di luar negeri.

Pengumpulan data dalam SP2020 dilakukan dengan berbagai metode yaitu Sensus Penduduk *Online*, *Drop Off-Pick Up* (DOPU) Kuesioner, dan wawancara. Adanya pandemi *Coronavirus Disease* (COVID-19) yang dihadapi dunia sejak awal 2020 mendorong banyak kantor statistik nasional (*National Statistics Office*–NSO) untuk melakukan penyesuaian tata kelola penyelenggaraan Sensus Penduduk, termasuk juga BPS. Pendataan penduduk semula direncanakan dengan wawancara dan membagi wilayah menjadi dua zona dengan mempertimbangkan ketersediaan akses internet, yaitu zona yang menggunakan kuesioner kertas (*Paper and Pencil Interviewing*, PAPI) dan zona yang menggunakan elektronik (*Computer Assisted Personal Interviewing*, CAPI). Dengan adanya tata kelola baru, pendataan penduduk dibagi menjadi tiga zona, yaitu Zona 1 DOPU, Zona 2 Non-DOPU, dan Zona 3 Wawancara.

are covered also include those who are abroad, namely members of the Diplomatic Corps of the Republic of Indonesia and their families abroad and members of the TNI/POLRI and their families who are carrying out Peacekeeping Missions abroad.

Data collection in SP2020 is carried out in various methods, namely Online Population Census, Drop Off-Pick Up (DOPU) Questionnaires, and interviews. The existence of the Coronavirus Disease (COVID-19) pandemic facing the world since the beginning of 2020 has prompted many national statistical offices (NSO) to make adjustments to the governance of the implementation of the Population Census, including BPS-Statistics Indonesia. Population data collecting is originally planned by interviewing and dividing the area into two zones taking into account the availability of internet access, namely the zone that using paper questionnaires (Paper and Pencil Interviewing, PAPI) and the zone that using electronics (Computer Assisted Personal Interviewing, CAPI). With the adjusted business processes, population data collecting is divided into three zones, namely Zone 1 DOPU, Zone 2 Non-DOPU, and Zone 3 Interview.

The data presented in this publication are the PC2020 results

https://medankota.bps.go.id

Dalam publikasi ini, data yang disajikan merupakan hasil SP2020 (September) dan hasil proyeksi penduduk Indonesia 2020–2050 Hasil Sensus Penduduk 2020 (pertengahan tahun/Juni).

(September) and the result of Indonesia population projection 2020–2050 results of Population Census 2020 (mid-year/June)

Untuk tahun yang tidak dilaksanakan sensus penduduk, data kependudukan diperoleh dari hasil proyeksi penduduk. Proyeksi penduduk merupakan suatu perhitungan ilmiah yang didasarkan pada asumsi dari komponen-komponen perubahan penduduk, yaitu kelahiran, kematian, dan migrasi (migrasi internasional dan migrasi risen antar provinsi). Proyeksi penduduk interim 2020-2023 dihitung menggunakan data dasar penduduk hasil perapihan umur dari data Administrasi Kependudukan dan SP2020 dengan menggunakan asumsi Angka Kelahiran Total sejak tahun 2020 konstan 2,1 (sesuai Proyeksi Survei Penduduk antar Sensus (SUPAS) 2015-2045), Angka Kematian Bayi (AKB) meneruskan hasil Proyeksi SUPAS 2015-2045, dan pola migrasi 2020 sama dengan pola migrasi hasil SUPAS 2015.

For the periods besides the census year, population projection is applied to estimate population for those years. The population projection is an estimation based on the demographic components, such as birth, death, and migration (international migration and recent migration). The interim population projection for 2020-2023 is calculated from the single age smoothed combined from Population Administration Data and the 2020 Population Census. It uses the assumption that the Total Fertility Rate (TFR) since 2020 is constant at 2.1 (according to the population projection of 2015-2045 Intercensal Population Survey (SUPAS)), Infant Mortality Rate (IMR) continues the results of the 2015-2045 SUPAS Projection, and the 2020 migration pattern is the same as the pattern of migration in SUPAS2015 results.

2. Dalam publikasi ini, data yang disajikan merupakan hasil SP2020 (September), dan hasil proyeksi penduduk interim 2020-2023

2. *The data presented in this publication are the PC2020 results (September) and the 2020-2023 interim population projection*

https://jambi.bps.go.id

(pertengahan tahun/Juni).

3. Penduduk Indonesia adalah semua orang yang berdomisili di wilayah teritorial Indonesia, mencakup Warga Negara Indonesia (WNI) dan Warga Negara Asing (WNA) yang telah menetap selama satu tahun atau lebih atau berencana menetap di wilayah Indonesia selama minimal satu tahun. Pada sensus sebelumnya referensi waktu dalam konsep kependudukan adalah enam bulan. Perubahan ini didasari oleh UU No. 24 Tahun 2013 tentang Perubahan atas UU No. 23 Tahun 2006 tentang Administrasi Kependudukan pada Pasal 15.

4. Laju pertumbuhan penduduk adalah angka yang menunjukkan persentase pertambahan penduduk dalam jangka waktu tertentu.

5. Kepadatan penduduk adalah rasio banyaknya penduduk per kilometer persegi.

6. Rasio jenis kelamin adalah perbandingan antara penduduk laki-laki dan penduduk perempuan pada suatu wilayah dan waktu tertentu. Biasanya dinyatakan dengan banyaknya penduduk laki-laki untuk 100 penduduk perempuan

results (midyear/June).

3. *The population of Indonesia are all people who live in Indonesia's territory, including Indonesian citizens and foreign citizens who have lived for one year or more or plan to stay in Indonesia territory for at least one year. In the previous census the time reference in the population concept was six months. This change is based on Law no.24 of 2013 concerning Amendments to Law no. 23 of 2006 concerning Population Administration in Article*

4. *The growth rate of population is the number that show percentage of population growth within a specified period.*

5. *Population density is ratio of population per square kilometer.*

6. *Sex ratio is the ratio of males population to females population in a given area and time, usually expressed as the number of males for every 100 females.*

https://medan.bps.go.id

7. Distribusi penduduk adalah pola persebaran penduduk di suatu wilayah, baik berdasarkan batas-batas geografis maupun berdasarkan batas-batas administrasi pemerintahan.

8. Komposisi penduduk adalah pola persebaran penduduk menurut karakteristiknya, contoh: penduduk menurut kelompok umur, penduduk menurut jenis kelamin.

9. **Sumber utama data ketenagakerjaan** adalah Survei Angkatan Kerja Nasional (Sakernas). Survei ini khusus dirancang untuk mengumpulkan informasi/data ketenagakerjaan. Pada beberapa survei sebelumnya, pengumpulan data ketenagakerjaan dipadukan dalam kegiatan lainnya, seperti Survei Sosial Ekonomi Nasional (Susenas), Sensus Penduduk (SP), dan Survei Penduduk Antarsensus (SUPAS). Sakernas pertama kali diselenggarakan pada tahun 1976, kemudian dilanjutkan pada tahun 1977 dan 1978. Pada tahun 1986–1993, Sakernas diselenggarakan secara triwulanan. Sejak tahun 1994–2001, Sakernas dilaksanakan secara tahunan, yaitu setiap bulan Agustus. Pada tahun 2002–2004, di samping Sakernas Tahunan dilakukan pula Sakernas Triwulanan. Pada tahun 2005–2010, pengumpulan

7. Population distribution is the pattern of population distribution in an area, either by geographic boundaries or by government administrative boundaries.

8. Population compotition is the pattern of population distribution by its characteristics, example: population by age group, population by sex.

***9. The main source of employment data** is National Labour Force Survey (Sakernas). This survey is specifically designed to collect information on labour force statistics. Previously, the collection of such data was integrated with other surveys, such as National Socioeconomic Survey (Susenas), Population Census (SP), and Intercensal Population Survey (SUPAS). The first Sakernas was conducted in 1976, then conducted anually during the period 1977–1978. During 1986–1993, Sakernas was conducted quarterly in all provinces in Indonesia. Since 1994 until 2001 Sakernas was conducted yearly, every August of the year. During the period 2002–2004, besides a yearly Sakernas, BPS-Statistics Indonesia also conducted a quarterly Sakernas. During the period 2005–2010, Sakernas has been conducted in semester period, i.e. February (First Semester)*

https://pusdiklat.bps.go.id

data Sakernas dilaksanakan secara semesteran, yaitu setiap Februari (Semester I) dan Agustus (Semester II). Tahun 2011–2014, Sakernas dilaksanakan Triwulanan, yaitu Februari (Triwulan I), Mei (Triwulan II), Agustus (Triwulan III), dan November (Triwulan IV). Sakernas Triwulanan ini dimaksudkan untuk memantau indikator ketenagakerjaan secara dini di Indonesia yang mengacu pada *The Key Indicators of the Labour Market* (KILM) yang direkomendasikan oleh *The International Labour Organization* (ILO). Mulai tahun 2015, pengumpulan data Sakernas dilaksanakan kembali secara semesteran pada Februari (Semester I) dan Agustus (Semester II).

and August (Second Semester). During 2011–2014, Sakernas is conducted on a quarterly basis i.e. February (First Quarter), May (Second Quarter), August (Third Quarter), and November (Fourth Quarter). A Quarterly Sakernas is aimed to monitor the prompt indicators of Indonesian labour market which referred to The Key Indicators of the Labour Market (KILM) recommended by The International Labour Organization (ILO). Since 2015, the Sakernas has been conducted on biannual basis again, the first semester on February and the later semester on August.

Sejak Sakernas 2001, konsep status pekerjaan dan pengangguran mengalami perluasan dan penyempurnaan. Status pekerjaan pada Sakernas 2000 hanya 5 kategori, mulai tahun 2001 ditambahkan kategori baru, yaitu: pekerja bebas di pertanian dan pekerja bebas di nonpertanian. Selain itu, dalam rangka menyesuaikan dengan konsep ILO, konsep pengangguran terbuka diperluas, yaitu di samping mencakup penduduk yang aktif mencari pekerjaan, mencakup pula kelompok penduduk yang sedang mempersiapkan usaha/

Since Sakernas 2001, the concept of employment status and unemployment was revised. The employment status previously covered only 5 categories, but since 2001 two new categories of casual employee both in agriculture and non-agriculture sectors have been added. In addition, to adapt the ILO concept, the concept of unemployment was also extended. Unemployment covers population who were looking for work, population who were establishing a new business/firm/establishment, discouraged job seekers, and those who were not actively looking for work with the reason of already having job but not starting to work

https://medankota.bps.go.id

pekerjaan baru, kelompok penduduk yang tidak mencari pekerjaan karena merasa tidak mungkin mendapatkan pekerjaan, serta kelompok penduduk yang tidak aktif mencari pekerjaan dengan alasan sudah mempunyai pekerjaan tetapi belum mulai bekerja.

Hasil Sakernas Semester I (Februari 2023) disajikan sampai tingkat provinsi (jumlah sampel 75.000 rumah tangga). Sementara itu, Sakernas Semester II (Agustus 2023) disajikan sampai tingkat kabupaten/kota dengan jumlah sampel sebesar 300.000 rumah tangga. Tingkat pemasukan dokumen pada Sakernas Agustus 2023 sebesar 99,57 persen.

(future starter).

The results of Sakernas for first semester (February 2023) were presented at provincial level (sample size 75,000 households), while for the second semester (August 2023) were presented up to regency/ municipality level (sample size 300,000 households). The response rate for August 2023 Sakernas was 99.57 percent.

10. Penduduk usia kerja adalah penduduk yang berumur 15 tahun ke atas..

11. Angkatan kerja adalah penduduk usia kerja (15 tahun ke atas) yang bekerja, punya pekerjaan namun sementara tidak bekerja, dan pengangguran.

12. Bekerja adalah kegiatan ekonomi yang dilakukan oleh seseorang dengan maksud memperoleh atau membantu memperoleh pendapatan atau keuntungan dan lamanya bekerja paling sedikit 1 jam secara terus menerus dalam seminggu yang lalu (termasuk

10. Working age population is persons of 15 years and over.

*11. **Labour force** are persons of 15 years and over, who in the previous week were working, having jobs but temporarily absent from work, and unemployment.*

***12. Working** an activity performed by a person who work to earn money or assist others in earning income or obtaining profit for a duration at least one hour during the survey week, including unpaid worker who contribute to conducting economic activities.*

https://medankota.bps.go.id

13. Jumlah jam kerja seluruhnya adalah jumlah jam kerja yang digunakan untuk bekerja (tidak termasuk jam kerja istirahat resmi dan jam kerja yang digunakan untuk hal-hal di luar pekerjaan.

13. ***Total working hours*** *are the sum of the working hours from all jobs, including the main job and all additional jobs. The working hours used for work excluding the time used for other activities which are not classified as work.*

14. **Lapangan usaha** adalah bidang kegiatan dari pekerjaan/tempat bekerja di mana seseorang bekerja. Klasifikasi lapangan usaha mengikuti Klasifikasi Baku Lapangan Usaha Indonesia (KBLI) dalam 1 digit.

14. ***Industry*** *is field of a person's activity or establishment. The classification of industries refers to the Indonesia Standard Industrial Classification (KBLI) in one digit.*

15 **Status pekerjaan** adalah kedudukan seseorang dalam unit usaha/kegiatan dalam melakukan pekerjaan.

15. ***Employment status*** *is the status of a person at his place of work or establishment where he was employed.*

16. **Berusaha sendiri** adalah bekerja atau berusaha dengan menanggung risiko secara ekonomis, yaitu dengan tidak kembalinya ongkos produksi yang telah dikeluarkan dalam rangka usahanya tersebut, serta tidak menggunakan pekerja dibayar maupun pekerja tak dibayar, termasuk yang sifat pekerjaannya memerlukan teknologi atau keahlian khusus.

16. ***Own-account worker*** *is a person who works at her/his own risk without assisted by paid per mount worker or unpaid worker include technical job or skill job.*

17. **Berusaha dibantu buruh tidak tetap/buruh tak dibayar** adalah adalah bekerja atau berusaha atas risiko sendiri, dengan mempekerjakan buruh tidak tetap/pekerja keluarga/ pekerja tidak dibayar.

17. ***Employer assisted by temporary worker/unpaid worker*** *is a person who works at her/his own risk and assisted by temporary worker/unpaid worker.*

18. **Berusaha dibantu buruh tetap/buruh dibayar** adalah berusaha atas risiko sendiri dan mempekerjakan paling sedikit satu orang buruh/karyawan/

18. ***Employer assisted by permanent worker/paid worker*** *is a person who does his/her business at her/his own risk at least assisted by one paid permanent worker.*

https://medankota.bps.go.id

19. **Buruh/Karyawan/Pegawai** adalah seseorang yang bekerja pada orang lain atau instansi/kantor/perusahaan secara tetap dengan menerima upah/gaji baik berupa uang maupun barang. Buruh yang tidak mempunyai majikan tetap tidak digolongkan sebagai buruh/karyawan/pegawai, tetapi sebagai pekerja bebas. Seseorang dianggap memiliki majikan tetap jika memiliki majikan yang sama dalam sebulan terakhir.

20. Pekerja bebas adalah seseorang yang bekerja pada orang lain/ majikan/ institusi yang tidak tetap (lebih dari 1 majikan dalam sebulan terakhir) di usaha pertanian baik berupa usaha rumah tangga maupun bukan usaha rumah tangga, ataupun di nonpertanian atas dasar balas jasa dengan menerima upah atau imbalan baik berupa uang maupun barang, dan baik dengan sistem pembayaran harian maupun borongan.

21. **Pekerja keluarga/tak dibayar** adalah seseorang yang bekerja membantu orang lain yang berusaha dengan tidak mendapat upah/gaji, baik berupa uang maupun barang.

19. Employee *is a person who work permanently for other people or institution/office/company and gains some money/cash or goods as wage/salary. A labourer who does not have a permanent employer is categorized as a casual worker, rather than a labourer/worker/employee. A labourer is generally considered to have a permanent employer if they have been working for the same employer in the past month*

20. ***Casual Worker*** *is a person who does not work permanently for other people/employer/institution (more than one employer during the last one month) which includes agricultural or non-agricultural sector either home industry or not home industry based on remuneration paid with money or goods, and based on daily or contract payment system.*
Agricultural: industry covers food-based agricultural, plantation, forestry, breeding, fishery, including agricultural services.
Non-agricultural: industry covers industries in mining; electricity, gas, water; building construction; trade; transportation, warehousing and communication; financial, insurance, property leasing and services industry; public services, social and individual services.

21 ***Unpaid/contributing family worker*** *is a person who works for other people without pay in cash or goods.*

https://medan.bps.go.id

ULASAN

Pembangunan kependudukan dilaksanakan dengan mengindahkan kelestarian sumber daya alam dan fungsi lingkungan hidup sehingga mobilitas dan persebaran penduduk tercapai optimal.

Mobilitas dan persebaran pen duduk yang optimal, berdasarkan pada adanya keseimbangan antara jumlah penduduk dengan daya dukung dan daya tampung lingkungan. Persebaran penduduk yang tidak didukung oleh lingkungan dan pembangunan akan menimbulkan masalah sosial yang kompleks, dimana penduduk menjadi beban bagi lingkungan maupun sebaliknya.

Pada tahun 2023, penduduk Kota Medan mencapai 2.474.166 jiwa. Dibanding jumlah Penduduk pada tahun 2020, terjadi pertambahan penduduk sebesar 1,45 persen. Dengan luas wilayah mencapai 281,99 km^2, kepadatan penduduk mencapai 9.333 jiwa/km^2.

DESCRIPTION

Population development do with heed conservation and function of environmental so mobility and distribution of population reach optimize.

Mobility and distribution reach optimize, based on there is balance between the number of population and capamunicipality of carry and environmental patch. The distribution of population is not carry by environmental and development will be float a complex social problems, where is population being load for environmental or the other way.

In 2023, the population of Medan Municipality reach 2,474,166 lifes. Comparison with Population in 2020, Increasing about 1.45 percent. With 281.99 km^2, density 9,333 lifes/km^2.

https://medankota.bps.go.id

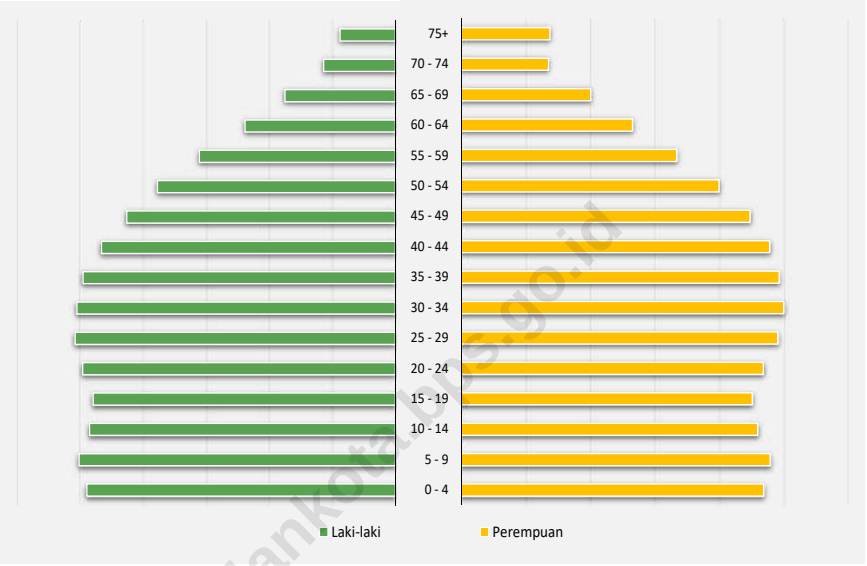

https://medankota.bps.go.id

Catatan/*Note*: Hasil Proyeksi Penduduk Interim 2020-2023 **(Pertengahan tahun/Juni)**/*The Result of Interim Population Projection 2020-2023 (mid year/June)*

Sumber/*Source*: BPS Kota Medan/*BPS - Statistics of Medan Municipality*

Gambar 3.1 **Piramida Penduduk Kota Medan, 2023**
Figures ***Population Pyramid in Medan Municipality, 2023***

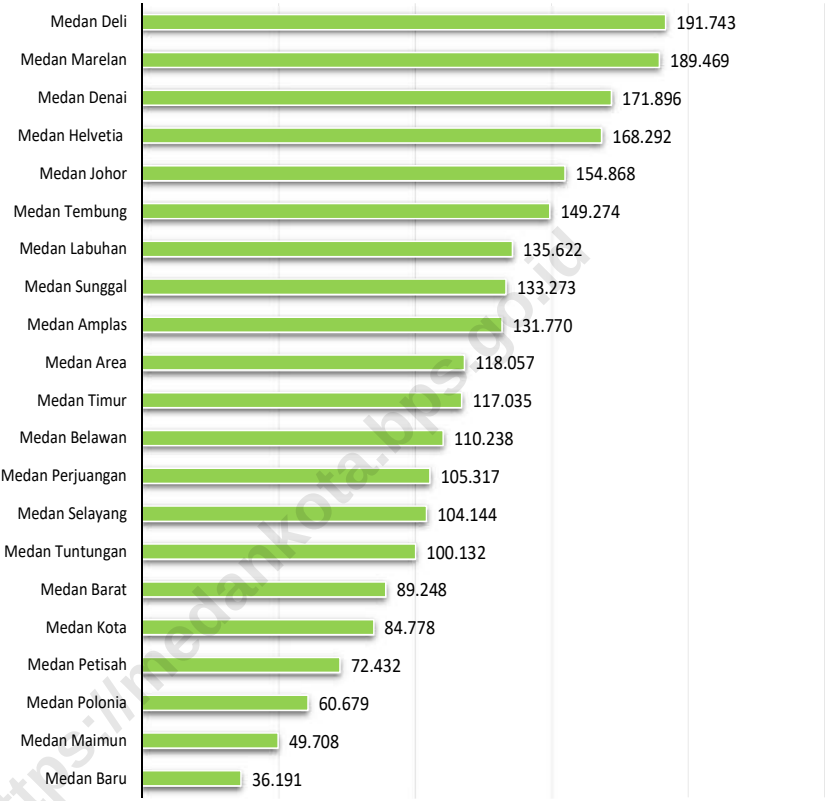

https://medankota.bps.go.id

Catatan/*Note*: Hasil Proyeksi Penduduk Interim 2020-2023 **(Pertengahan tahun/Juni)**/*The Result of Interim Population Projection 2020-2023 (mid year/June)*

Sumber/*Source*: BPS Kota Medan/*BPS - Statistics of Medan Municipality*

Gambar 3.2 Jumlah Penduduk Menurut Kecamatan di Kota Medan (jiwa), 2023
Figures Population by Subdistrict in Medan Municipality (person), 2023

3.1 PENDUDUK
POPULATION

Tabel 3.1.1 *Table*
Penduduk, Laju Pertumbuhan Penduduk, Distribusi Persentase Penduduk, Kepadatan Penduduk, dan Rasio Jenis Kelamin Menurut Kecamatan di Kota Medan, 2022 dan 2023
Population, Population Growth Rate, Percentage Distribution of Population, Population Density, and Sex Ratio by Subdistrict, 2022 and 2023

Kecamatan *Subdistrict*	Penduduk *Population*		Laju Pertumbuhan Penduduk per Tahun *Annual Population Growth Rate (%)*	
	2022	2023	2020-2022	2020-2023
(1)	(2)	(3)	(4)	(5)
Medan Tuntungan	100.200	100.132	1,72	1,79
Medan Johor	156.957	154.868	1,94	1,49
Medan Amplas	132.458	131.770	1,20	1,33
Medan Denai	174.744	171.896	1,71	1,25
Medan Area	120.788	118.057	1,82	1,10
Medan Kota	86.738	84.778	1,39	0,85
Medan Maimun	51.066	49.708	2,11	1,13
Medan Polonia	61.056	60.679	1,08	1,23
Medan Baru	36.681	36.191	0,25	0,50
Medan Selayang	103.559	104.144	0,21	1,12
Medan Sunggal	131.741	133.273	1,18	1,89
Medan Helvetia	168.287	168.292	1,17	1,49
Medan Petisah	73.565	72.432	1,36	1,08
Medan Barat	92.021	89.248	2,19	1,05
Medan Timur	118.008	117.035	0,50	0,82
Medan Perjuangan	105.380	105.317	0,86	1,29
Medan Tembung	148.346	149.274	0,70	1,43
Medan Deli	192.933	191.743	1,09	1,23
Medan Labuhan	137.863	135.622	1,74	1,27
Medan Marelan	190.940	189.469	2,61	2,07
Medan Belawan	111.181	110.238	1,15	1,19
MEDAN	**2.494.512**	**2.474.166**	**1,38**	**1,45**

https://medankota.bps.go.id

Lanjutan Tabel/*Continued Table* 3.1.1

Kecamatan *Subdistrict*	Persentase Penduduk *Percentage of Total Population*		Kepadatan Penduduk (per km²) *Population Density per sq.km*	
	2022	2023	2022	2023
(1)	(6)	(7)	(8)	(9)
Medan Tuntungan	4,02	4,05	4.845	4.842
Medan Johor	6,29	6,26	10.765	10.622
Medan Amplas	5,31	5,33	11.837	11.776
Medan Denai	7,01	6,95	19.309	18.994
Medan Area	4,84	4,77	21.882	21.387
Medan Kota	3,48	3,43	16.459	16.087
Medan Maimun	2,05	2,01	17.136	16.681
Medan Polonia	2,45	2,45	6.776	6.735
Medan Baru	1,47	1,46	6.281	6.197
Medan Selayang	4,15	4,21	8.084	8.130
Medan Sunggal	5,28	5,39	8.532	8.632
Medan Helvetia	6,75	6,80	12.788	12.788
Medan Petisah	2,95	2,93	10.787	10.621
Medan Barat	3,69	3,61	17.265	16.744
Medan Timur	4,73	4,73	15.207	15.082
Medan Perjuangan	4,22	4,26	25.765	25.750
Medan Tembung	5,95	6,03	18.566	18.683
Medan Deli	7,73	7,75	9.258	9.201
Medan Labuhan	5,53	5,48	3.760	3.698
Medan Marelan	7,65	7,66	8.016	7.954
Medan Belawan	4,46	4,46	4.235	4.200
MEDAN	**100,00**	**100,00**	**9.410**	**9.333**

https://medankota.bps.go.id

Lanjutan Tabel/*Continued Table* 3.1.1

Kecamatan *Subdistrict*	Rasio Jenis Kelamin *Population Sex Ratio*	
	2022	2023
(1)	(10)	(11)
Medan Tuntungan	99,06	97,84
Medan Johor	99,75	102,45
Medan Amplas	99,13	98,52
Medan Denai	100,95	100,47
Medan Area	98,29	97,73
Medan Kota	94,73	92,29
Medan Maimun	96,07	95,59
Medan Polonia	99,71	98,72
Medan Baru	91,77	91,12
Medan Selayang	97,66	96,96
Medan Sunggal	98,29	97,49
Medan Helvetia	98,02	97,18
Medan Petisah	93,35	92,42
Medan Barat	97,41	96,72
Medan Timur	96,25	94,82
Medan Perjuangan	97,17	96,08
Medan Tembung	98,97	100,27
Medan Deli	102,69	102,14
Medan Labuhan	101,85	104,10
Medan Marelan	102,73	104,70
Medan Belawan	104,66	105,39
MEDAN	**99,21**	**99,13**

https://medankota.bps.go.id

Catatan/*Note*: *Badan Pusat Statistik Kota Medan, Penduduk 2022 berdasarkan Proyeksi Penduduk Interim Tahun 2020-2023 (Pertengahan Tahun/Juni); Penduduk 2020 Hasil Sensus Penduduk 2020 (September)/BPS-Statistics of Medan Municipality, Population 2022 by Interim Population Projections 2020-2023 (Mid Year/Juny); Population 2020 by Population Census 2022 (September)*

Tabel / *Table* 3.1.2 **Jumlah Penduduk Menurut Kelompok Umur dan Jenis Kelamin di Kota Medan (jiwa), 2023**
Number of Population by Type of Age Group and Sex in Medan Municipality (person), 2023

Kelompok Umur *Age Group*	Laki-laki *Male*	Perempuan *Female*	Jumlah *Total*
(1)	(2)	(3)	(4)
0 - 4	97.906	93.813	191.719
5 - 9	100.392	95.849	196.241
10 - 14	97.065	91.950	189.015
15 - 19	95.890	90.262	186.152
20 - 24	99.252	93.697	192.949
25 - 29	101.637	98.181	199.818
30 - 34	101.046	100.051	201.097
35 - 39	99.138	98.625	197.763
40 - 44	93.299	95.684	188.983
45 - 49	85.240	89.619	174.859
50 - 54	75.524	79.981	155.505
55 - 59	62.206	66.877	129.083
60 - 64	47.710	53.143	100.853
65 - 69	35.021	40.191	75.212
70 - 74	22.763	27.061	49.824
75+	17.584	27.509	45.093
MEDAN	**1.231.673**	**1.242.493**	**2.474.166**

https://medankota.bps.go.id

Catatan/*Note*: Proyeksi Penduduk Kabupaten/Kota Provinsi Sumatera Utara 2020-2035 Hasil Sensus Penduduk 2020 / Population Projection Urban/Rural Sumatera Utara Province 2020-2035 The result of Population Cencus 2020
Sumber/*Source*: Badan Pusat Statistik / *BPS-Statistics Indonesia*

Tabel 3.1.3 / ***Table***

Jumlah Penduduk Menurut Jenis Kelamin, Rasio Jenis Kelamin dan Kecamatan di Kota Medan, 2023

Number of Population by Sex, Sex Ratio and Subdistrict in Medan Municipality, 2023

Kecamatan *Subdistrict*	Laki-laki *Male*	Perempuan *Female*	Jumlah *Total*	Rasio JK *Sex ratio*
(1)	(2)	(3)	(4)	(5)
Medan Tuntungan	49.520	50.612	100.132	97,84
Medan Johor	78.370	76.498	154.868	102,45
Medan Amplas	65.393	66.377	131.770	98,52
Medan Denai	86.149	85.747	171.896	100,47
Medan Area	58.352	59.705	118.057	97,73
Medan Kota	40.690	44.088	84.778	92,29
Medan Maimun	24.293	25.415	49.708	95,59
Medan Polonia	30.144	30.535	60.679	98,72
Medan Baru	17.255	18.936	36.191	91,12
Medan Selayang	51.268	52.876	104.144	96,96
Medan Sunggal	65.790	67.483	133.273	97,49
Medan Helvetia	82.944	85.348	168.292	97,18
Medan Petisah	34.790	37.642	72.432	92,42
Medan Barat	43.880	45.368	89.248	96,72
Medan Timur	56.961	60.074	117.035	94,82
Medan Perjuangan	51.605	53.712	105.317	96,08
Medan Tembung	74.736	74.538	149.274	100,27
Medan Deli	96.885	94.858	191.743	102,14
Medan Labuhan	69.174	66.448	135.622	104,10
Medan Marelan	96.909	92.560	189.469	104,70
Medan Belawan	56.565	53.673	110.238	105,39
MEDAN	**1.231.673**	**1.242.493**	**2.474.166**	**99,13**

Catatan/*Note*: Proyeksi Penduduk Kabupaten/Kota Provinsi Sumatera Utara 2020-2035 Hasil Sensus Penduduk 2020 / Population Projection Urban/Rural Sumatera Utara Province 2020-2035 The result of Population Cencus 2020

Sumber/*Source*: Badan Pusat Statistik / *BPS-Statistics Indonesia*

https://medankota.bps.go.id

Tabel / *Table* 3.1.4 **Jumlah Kelahiran, Kematian, Pindah Masuk dan Pindah Keluar Menurut Kecamatan di Kota Medan, 2023**
Number of Birth, Mortality, Moving In and Moving Out by Subdistrict in Medan Municipality, 2023

Kecamatan *Subdistrict*	Lahir *Birth*	Mati *Die*	Pindah Masuk *Move In*	Pindah Keluar *Move Out*
(1)	(2)	(3)	(4)	(5)
Medan Tuntungan	817	770	4.289	3.333
Medan Johor	1.237	1.296	5.216	4.641
Medan Amplas	978	941	3.519	4.223
Medan Denai	1.186	1.309	6.104	5.727
Medan Area	701	1.279	2.763	3.847
Medan Kota	488	830	2.147	2.901
Medan Maimun	311	459	1.275	1.695
Medan Polonia	422	455	2.150	2.292
Medan Baru	230	482	1.187	1.464
Medan Selayang	882	1.043	4.080	3.720
Medan Sunggal	1.018	1.044	4.492	4.445
Medan Helvetia	1.339	1.321	5.627	5.860
Medan Petisah	426	785	2.469	2.748
Medan Barat	618	757	2.292	2.804
Medan Timur	794	1.270	3.131	3.872
Medan Perjuangan	720	1.370	2.498	3.463
Medan Tembung	1.079	1.418	4.171	4.713
Medan Deli	1.430	914	5.158	6.412
Medan Labuhan	972	575	4.055	3.932
Medan Marelan	1.614	889	6.757	4.850
Medan Belawan	698	511	1.569	3.384
MEDAN	**17.960**	**19.718**	**74.949**	**80.326**

Sumber/*Source*: :Dinas Kependudukan dan Catatan Sipil Kota Medan/*Department of Population and Civil Registration of Medan Municipality*

https://medankota.bps.go.id

Tabel 3.1.5
Table

Jumlah Penduduk Menurut Agama dan Kecamatan di Kota Medan, 2023
Number of Population by Religion and Subdistrict in Medan Municipality, 2023

Kecamatan *Subdistrict*	Islam *Moeslem*	Kristen *Christ*	Katolik *Catholic*	Budha *Buddha*
(1)	(2)	(3)	(4)	(5)
Medan Tuntungan	40.705	49.131	8.904	320
Medan Johor	111.370	28.251	5.521	13.975
Medan Amplas	101.057	28.104	3.211	856
Medan Denai	127.402	38.816	4.224	7.140
Medan Area	83.795	6.558	904	25.386
Medan Kota	41.948	24.246	1.875	17.807
Medan Maimun	38.346	3.399	794	9.501
Medan Polonia	43.441	8.891	1.412	6.747
Medan Baru	17.289	13.790	2.107	2.363
Medan Selayang	69.325	33.292	6.191	1.282
Medan Sunggal	95.983	20.924	3.194	13.761
Medan Helvetia	113.509	45.078	6.188	5.277
Medan Petisah	35.329	19.227	2.018	16.109
Medan Barat	57.157	12.337	1.694	19.342
Medan Timur	77.600	17.862	2.160	24.340
Medan Perjuangan	69.903	24.623	2.320	12.696
Medan Tembung	110.743	21.854	3.385	17.465
Medan Deli	161.635	22.809	1.954	9.884
Medan Labuhan	103.274	27.833	2.886	6.302
Medan Marelan	176.391	9.228	998	8.883
Medan Belawan	88.536	19.104	1.336	1.985
MEDAN	**1.764.738**	**475.357**	**63.276**	**221.421**

https://medankota.bps.go.id

Lanjutan Tabel/*Continued Table* 3.1.5

Kecamatan *Subdistrict*	Hindu *Hindu*	Konghucu *Konghucu*	Kepercayaan *Faith*	Jumlah *Total*
(1)	(6)	(7)	(8)	(9)
Medan Tuntungan	122	-	2	99.184
Medan Johor	498	35	2	159.652
Medan Amplas	43	3	58	133.332
Medan Denai	70	36	132	177.820
Medan Area	26	42	3	116.714
Medan Kota	97	5	17	85.995
Medan Maimun	584	6	1	52.631
Medan Polonia	1.717	9	1	62.218
Medan Baru	865	1	5	36.420
Medan Selayang	1.015	1	9	111.115
Medan Sunggal	1.744	9	12	135.627
Medan Helvetia	486	10	3	170.551
Medan Petisah	1.495	6	7	74.191
Medan Barat	696	9	4	91.239
Medan Timur	482	49	4	122.497
Medan Perjuangan	387	34	-	109.963
Medan Tembung	61	42	9	153.559
Medan Deli	223	18	-	196.523
Medan Labuhan	12	18	-	140.325
Medan Marelan	186	49	2	195.737
Medan Belawan	17	-	-	110.978
MEDAN	**10.826**	**382**	**271**	**2.536.271**

Sumber/*Source*: :Dinas Kependudukan dan Catatan Sipil Kota Medan/*Department of Population and Civil Registration of Medan Municipality*

https://medankota.bps.go.id

Tabel 3.1.6
Table

Jumlah Penduduk Menurut Mata Pencaharian dan Kecamatan di Kota Medan, 2023
Number of Population by Livelihood and Subdistrict in Medan Municipality, 2023

Kecamatan *Subdistrict*	PNS *Civil Servant*	Pegawai Swasta *Private Employee*	TNI/POLRI *TNI/POLRI*	Petani *Farmer*	Nelayan *Fisherman*
(1)	(2)	(3)	(4)	(5)	(6)
Medan Tuntungan	4.280	7.088	541	976	13
Medan Johor	4.316	14.975	595	453	18
Medan Amplas	3.384	10.607	775	324	20
Medan Denai	3.751	9.443	774	364	18
Medan Area	1.185	11.087	140	115	12
Medan Kota	1.648	7.840	205	132	4
Medan Maimun	517	4.238	69	61	6
Medan Polonia	662	4.863	701	118	4
Medan Baru	1.054	3.096	391	104	3
Medan Selayang	3.862	8.386	1.047	413	9
Medan Sunggal	2.600	12.406	760	248	11
Medan Helvetia	4.631	16.759	1.808	449	15
Medan Petisah	1.357	6.346	149	146	12
Medan Barat	1.218	7.211	217	98	20
Medan Timur	1.811	12.984	550	171	17
Medan Perjuangan	2.044	9.000	297	185	16
Medan Tembung	2.865	12.796	510	241	29
Medan Deli	991	24.106	652	475	77
Medan Labuhan	1.345	10.274	369	476	2.112
Medan Marelan	1.667	13.676	611	754	2.073
Medan Belawan	488	3.930	314	207	5.228

https://medankota.bps.go.id

Lanjutan Tabel/*Continued Table* 3.1.6

Kecamatan *Subdistrict*	Pedagang *Trader*	Pensiun *Retires*	Lainnya *Others*	Jumlah *Total*
(1)	(6)	(7)	(8)	(9)
Medan Tuntungan	122	-	2	99.184
Medan Johor	498	35	2	159.652
Medan Amplas	43	3	58	133.332
Medan Denai	70	36	132	177.820
Medan Area	26	42	3	116.714
Medan Kota	97	5	17	85.995
Medan Maimun	584	6	1	52.631
Medan Polonia	1.717	9	1	62.218
Medan Baru	865	1	5	36.420
Medan Selayang	1.015	1	9	111.115
Medan Sunggal	1.744	9	12	135.627
Medan Helvetia	486	10	3	170.551
Medan Petisah	1.495	6	7	74.191
Medan Barat	696	9	4	91.239
Medan Timur	482	49	4	122.497
Medan Perjuangan	387	34	-	109.963
Medan Tembung	61	42	9	153.559
Medan Deli	223	18	-	196.523
Medan Labuhan	12	18	-	140.325
Medan Marelan	186	49	2	195.737
Medan Belawan	17	-	-	110.978
MEDAN	**10.826**	**382**	**271**	**2.536.271**

Sumber/*Source*: :Dinas Kependudukan dan Catatan Sipil Kota Medan/*Department of Population and Civil Registration of Medan Municipality*

https://medankota.bps.go.id

3.2 KETENAGAKERJAAN
EMPLOYMENT

Tabel / *Table* 3.2.1 **Jumlah Penduduk Berumur 15 Tahun Keatas Menurut Jenis Kegiatan Selama Seminggu yang Lalu dan Jenis Kelamin di Kota Medan, 2023**
Population Aged 15 Years and Over by Type of Activity During The Previous Week and Sex in Medan Municipality, 2023

Kegiatan Utama *Main Activity*	Jenis Kelamin/*Sex*		
	Laki-Laki *Male*	Perempuan *Female*	Jumlah *Total*
(1)	(2)	(3)	(4)
I. Angkatan Kerja/*Economically Active*	744.839	483.583	1.228.422
1. Bekerja/*Working*	683.482	438.420	1.121.902
2. Pengangguran Terbuka/*Unemployment*	61.357	45.163	106.520
II. Bukan Angkatan Kerja/*Economically Inactive*	192.699	478.500	671.199
1. Sekolah/*Attending School*	80.164	78.000	158.164
2. Mengurus Rumah Tangga/*Housekeeping*	46.671	383.485	430.156
3. Lainnya/Others	65.864	17.015	82.879
Jumlah/*Total*	937.538	962.083	1.899.621
III. Tingkat Partisipasi Angkatan Kerja (TPAK)/ *Labor Force Participation Rate*	79,45	50,26	64,67
IV. Tingkat Pengangguran Terbuka (TPT)/ *Unemployment Rate*	8,24	9,34	8,67

Sumber/*Source*: : Badan Pusat Statistik, Survei Angkatan Kerja Nasional Agustus 2023/*National Labour Force Survey, August 2023*

https://medankota.bps.go.id

Tabel / *Table* 3.2.2 **Jumlah Penduduk Berumur 15 Tahun Ke Atas Menurut Pendidikan Tertinggi yang Ditamatkan dan Jenis Kegiatan Selama Seminggu Yang Lalu di Kota Medan, 2023**
Population Aged 15 Years and Over by Educational Attainment and Type of ActivityDuring The Previous Week in Medan CIty, 2023

Pendidikan Tertinggi Yang Ditamatkan *Educational Ettainment*	Angkatan Kerja/*Economically Active*		
	Bekerja Working	*Pengangguran Terbuka Unemployment*	Jumlah *Total*
(1)	(2)	(3)	(4)
<= Sekolah Dasar <= *Primary School*	130.538	4.133	134.671
SMP *Junior High School*	159.048	8.361	167.409
SMA Umum *Senior High School*	354.201	40.632	394.833
SMA Kejuruan *Vocational High School*	233.044	26.020	259.064
Diploma I/II/III *Diploma I/II/III*	40.483	3.170	43.653
Universitas *University*	204.588	24.204	228.792
MEDAN	**1.121.902**	**106.520**	**1.228.422**

Sumber/*Source*: : Badan Pusat Statistik, Survei Angkatan Kerja Nasional Agustus 2023/*National Labour Force Survey, August 2023*

https://medankota.bps.go.id

Lanjutan Tabel/*Continued Table* 3.2.2

Pendidikan Tertinggi Yang Ditamatkan *Educational Ettainment*	Bukan Angkatan Kerja *Non Economically Active*			
	Sekolah *Attending Schooling*	Mengurus Rumah Tangga *House Keeping*	Lainnya *Others*	Jumlah *Total*
(1)	(2)	(3)	Others	
<= Sekolah Dasar <= *Primary School*	4.743	70.784	21.827	97.354
SMP *Junior High School*	90.673	80.012	13.146	183.831
SMA Umum *Senior High School*	55.183	158.625	25.755	239.563
SMA Kejuruan *Vocational High School*	5.340	60.542	11.444	77.326
Diploma I/II/III *Diploma I/II/III*	-	11.582	690	12.272
Universitas *University*	2.225	48.611	10.017	60.853
MEDAN	**158.164**	**430.156**	**82.879**	**671.199**

Sumber/*Source*: : Badan Pusat Statistik, Survei Angkatan Kerja Nasional Agustus 2023/*National Labour Force Survey, August 2023*

https://medankota.bps.go.id

Tabel / *Table* 3.2.3 **Jumlah Penduduk Berumur 15 Tahun Ke Atas Yang Bekerja Selama Seminggu Yang Lalu Menurut Pekerjaan Utama dan Jenis Kelamin di Kota Medan, 2023**
Population Aged 15 Years and Over Who Worked During The Previous Week by Main Industry and Sex in Medan City, 2023

Lapangan Pekerjaan Utama *Main Industry*	Laki-Laki *Male*	Perempuan *Female*	Jumlah *Total*
(1)	(2)	(3)	(4)
A. Pertanian *Agriculture*	32.566	14.348	46.914
B. Manufaktur *Manufacturing*	184.550	43.897	228.447
C. Jasa-jasa *Manufacturing*	466.366	380.175	846.541
Jumlah/Total	**683.482**	**438.420**	**1.121.902**

Sumber/*Source*: : Badan Pusat Statistik, Survei Angkatan Kerja Nasional Agustus 2023/*National Labour Force Survey, August 2023*

https://medankota.bps.go.id

Tabel 3.2.4
Table

Jumlah Penduduk Berumur 15 Tahun Ke Atas yang Bekerja Selama Seminggu yang Lalu Menurut Status Pekerjaan Utama dan Jenis Kelamin di Kota Medan, 2023
Population Aged 15 Years and Over Who Worked During the Previous Week by Main Employment Status and Sex in Medan City, 2023

Jumlah Jam Kerja Seluruhnya (jam) Total Working Hours (hours)	Laki-Laki *Male*	Perempuan *Female*	Jumlah *Total*
(1)	(2)	(3)	(4)
1. Berusaha Sendiri/*Own Account worker*	163.270	106.371	269.641
2. Berusaha dibantu buruh tidak tetap/ buruh tidak dibayar/ *Employer assisted by temporary worker/ unpaid worker*	40.119	35.752	75.871
3. Berusaha dibantu buruh tetap/ buruh dibayar/ *Employer assisted permanent worker*	41.171	13.026	54.197
4. Buruh/Karyawan/Pegawai/ *Employee*	382.075	228.081	610.156
5. Pekerja bebas di pertanian/ Casual employee in agriculture	1.206	895	2.101
6. Pekerja bebas di non pertanian/ Casul employee not in agriculture	33.899	9.081	42.980
7. Pekerja tidak dibayar/ Unpaid worker	21.742	45.214	66.956
Jumlah/*Total*	**683.482**	**438.420**	**1.121.902**

Sumber/*Source*: : Badan Pusat Statistik, Survei Angkatan Kerja Nasional Agustus 2023/*National Labour Force Survey, August 2023*

https://medankota.bps.go.id

Tabel / *Table* 3.2.5 **Jumlah Penduduk Berumur 15 Tahun Keatas yang Bekerja Selama Seminggu yang Lalu Menurut Pendidikan Tertinggi yang Ditamatkan dan Jenis Kelamin di Kota Medan, 2023**
Population Aged 15 Years and Over Who Worked During the Previous Week by Educational Attainment and Sex in Medan City, 2023

Pendidikan Tertinggi yang Ditamatkan *Educational Attainment*	Laki-laki *Male*	Perempuan *Female*	Jumlah *Total*
(1)	(2)	(3)	(4)
<= Sekolah Dasar <= *Primary School*	77.100	53.438	130.538
SMP *Junior High School*	103.027	56.021	159.048
SMA Umum *Senior High School*	233.281	120.920	354.201
SMA Kejuruan *Vocational High School*	151.014	82.030	233.044
Diploma I/II/III *Diploma I/II/III*	13.021	27.462	40.483
Universitas *University*	106.039	98.549	204.588
MEDAN	**683.482**	**438.420**	**1.121.902**

Sumber/*Source*: : Badan Pusat Statistik, Survei Angkatan Kerja Nasional Agustus 2023/*National Labour Force Survey, August 2023*

https://medankota.bps.go.id

Tabel 3.2.6
Table

Jumlah Penduduk Berumur 15 Tahun ke Atas yang Bekerja Selama Seminggu yang Lalu Menurut Status Pekerja Formal dan Informal di Kota Medan, Agustus 2023
Population Aged 15 Years and Over Who Worked During the Previous Week by Formal and Informal Worker Status and Sex in Medan City, (Agustus/ August 2023)

Komponen Pengurangan Jam Kerja *Working Hour Losses Components*	Laki-laki *Male*	Perempuan *Female*	Jumlah *Total*
(1)	(2)	(3)	(4)
Formal *Formal*	423.246	241.107	664.353
Informal *Informal*	260.236	197.313	457.549
Jumlah/Total	**683.482**	**438.420**	**1.121.902**

Sumber/*Source*: : Badan Pusat Statistik, Survei Angkatan Kerja Nasional Agustus 2023/*National Labour Force Survey, August 2023*

https://medankota.bps.go.id

Tabel 3.2.7
Table

Penduduk Kota Medan Berumur 15 Tahun ke Atas Menurut Komponen Dampak Covid-19 terhadap Pasar Kerja/Pengurangan Jam Kerja, Agustus 2023
Population 15 Years of Age and Over by Components of the Covid-19 Impact on Labor Market/Working Hour Losses, (Agustus/ August 2023)

Komponen Pengurangan Jam Kerja *Working Hour Losses Components*	Laki-laki *Male*	Perempuan *Female*	Jumlah *Total*
(1)	(2)	(3)	(4)
Setengah Pengangguran *Underemployed*	27.375	23.640	51.015
Pekerja Paruh Waktu *Part Time Worker*	60.377	94.800	155.177
Pekerja Penuh *Full Worker*	595.730	319.980	915.710
Jumlah/Total	**683.482**	**438.420**	**1.121.902**

Sumber/*Source*: : Badan Pusat Statistik, Survei Angkatan Kerja Nasional Agustus 2023/*National Labour Force Survey, August 2023*

https://medankota.bps.go.id

Tabel / *Table* 3.2.8 **Jumlah Pencari Kerja Terdaftar Menurut Tingkat Pendidikan Tertinggi yang Ditamatkan dan Jenis Kelamin di Kota Medan, 2022-2023**
Number of Registered Job Applicants by Educational Attainment and Sex in Medan Municipality, 2022-2023

Tingkat Pendidikan Tertinggi yang Ditamatkan *Educational Attainment*	2022			2023		
	Laki-Laki *Male*	Perempuan *Female*	Jumlah *Total*	Laki-Laki *Male*	Perempuan *Female*	Jumlah *Total*
(1)	(2)	(3)	(4)	(5)	(6)	(7)
Sekolah Dasar *Primary School*	3	15	18	28	26	54
Sekolah Menengah Pertama *Junior High School*	1	38	39	50	131	181
Sekolah Menengah Atas *Senior High School*	355	1.264	1.619	1.653	2.082	3.735
Diploma I/II/III/Akademi/ Universitas *Diploma I/II/III/Academy/ University*	3	8	11	410	281	691
Jumlah/Total	**362**	**1.325**	**1.687**	**2.141**	**2.520**	**4.661**

Sumber/*Source*: : Dinas Ketenagakerjaan Kota Medan/Departement Manpower, Medan Municipality

https://medankota.bps.go.id

Tabel / *Table* 3.2.9 **Jumlah Tanda Bukti Lapor Keberadaaan Tenaga Kerja Asing Menurut Lapangan Usaha Dan Jenis Kelamin, 2022-2023**
Number of Evidence of Reporting the Existence of Foreign Workers According to Business Field and Sex, 2022-2023

Lapangan Usaha *Sector*	2022			2023		
	Laki-Laki *Male*	Perempuan *Female*	Jumlah *Total*	Laki-Laki *Male*	Perempuan *Female*	Jumlah *Total*
(1)	(2)	(3)	(4)	(5)	(6)	(7)
1. Pertanian, peternakan, kehutanan, perburuan dan perikanan *Agriculture*	-	-	-	-	-	-
2. *Pertambangan dan Penggalian/ Mining and Quarrying*	-	-	-	-	-	-
3. Industri Pengolahan/ *Manufacturing Industry*	48	-	48	102	10	112
4. Listrik, Gas dan Air *Electrimunicipality, Gas and Water Supply*	-	-	-	1	-	1
5. Bangunan/*Construction*	3	-	3	3	-	3
6. Perdagangan, Hotel dan Restoran/*Trade, Hotels and restaurants*	15	4	19	24	3	27
7. Angkutan, pergudangan dan Komunikasi/*Transportation, warehouse and Communication*	-	-	-	-	-	-
8. Keuangan, asuransi, usaha persewaan bangunan/tanah dan jasa perusahaan/*Finance, insurance and firms services*	-	-	-	-	-	-
9. Jasa Kemasyarakatan, sosial dan perorangan/*Society, social and individual services*	58	39	97	51	68	119
MEDAN	**124**	**43**	**167**	**181**	**81**	**262**

Sumber/*Source*: : Dinas Ketenagakerjaan Kota Medan/Departement Manpower, Medan Municipality

https://medankota.bps.go.id

Tabel / *Table* 3.2.10 **Lowongan Pekerjaan Yang Terdaftar Menurut Lapangan Usaha, 2022-2023**
Number of vacancies registered by Sector, 2022-2023

Lapangan Usaha *Sector*	2022		2023	
	Laki-Laki *Male*	Perempuan *Female*	Laki-Laki *Male*	Perempuan *Female*
(1)	(2)	(3)	(4)	(5)
1. Pertanian, peternakan, kehutanan, perburuan dan perikanan *Agriculture*	71	121	3	30
2. *Pertambangan dan Penggalian Mining and Quarrying*	-	-	-	-
3. Industri Pengolahan *Manufacturing Industry*	141	800	522	1.100
4. Listrik, Gas dan Air *Electrimunicipality, Gas and Water Supply*	44	194	33	32
5. Bangunan *Construction*	-	1	55	57
6. Perdagangan, Hotel dan Restoran *Trade, Hotels and restaurants*	241	1.274	382	422
7. Angkutan, pergudangan dan Komunikasi *Transportation, warehouse and Communication*	22	6	94	26
8. Keuangan, asuransi, usaha persewaan bangunan/tanah dan jasa perusahaan *Finance, insurance and firms services*	109	41	164	117
9. Jasa Kemasyarakatan, sosial dan perorangan *Society, social and individual services*	293	224	161	179
MEDAN	**921**	**2.661**	**1.414**	**1.963**

Sumber/*Source*: : Dinas Ketenagakerjaan Kota Medan/Departement Manpower, Medan Municipality

https://medankota.bps.go.id

Tabel 3.2.11 **Jumlah Pencari Kerja yang Terdaftar Menurut Jenis Kelamin dan Tingkat Pendidikan, 2023**
Table ***Number of registered Job Seekers by Sex and Education, 2023***

Tahun/ Tingkat Pendidikan Year/Education	Yang Belum Di-tempatkan pada Tahun Yang Lalu *Not yet been Placed in Previous Year*		Yang Terdaftar pada Tahun Ini *Registered in Current Year*	
	Laki-Laki *Male*	Perempuan *Female*	Laki-Laki *Male*	Perempuan *Female*
(1)	(2)	(3)	(4)	(5)
SD *Elementary School*	-	-	28	26
SMP *Junior High School*	-	13	50	131
SMA *Senior High School*	27.656	16.200	1.653	2.082
Sarjana *University*	35.755	39.732	410	281
Jumlah/Total	**63.411**	**55.945**	**2.141**	**2.520**

Sumber/*Source*: : Dinas Ketenagakerjaan Kota Medan/Departement Manpower, Medan Municipality

https://medankota.bps.go.id

Lanjutan Tabel/*Continued Table 3.2.11*

Tahun/ Tingkat Pendidikan *Year/Education*	Yang Ditempatkan Dalam Tahun ini *Have been Placed in Current Year*		Yang Dihapuskan Dalam Tahun ini *Have been Deleted in Current Year*	
	Have been Placed in Current Year	Perempuan *Female*	Laki-Laki *Male*	Perempuan *Female*
(1)	(2)	(3)	(4)	(5)
SD *Elementary School*	26	24	2	2
SMP *Junior High School*	47	127	3	11
SMA *Senior High School*	1.132	1.678	267	285
Sarjana *University*	274	162	229	267
Jumlah/Total	**1.479**	**1.991**	**501**	**565**

Sumber/*Source*: : Dinas Ketenagakerjaan Kota Medan/Departement Manpower, Medan Municipality

https://medankota.bps.go.id

Lanjutan Tabel/*Continued Table 3.2.11*

Tahun/ Tingkat Pendidikan *Year/Education*	Yang Belum Ditempatkan Tahun ini *Not yet been Placed in Current Year*	
	Have been Placed in Current Year	Perempuan *Female*
(1)	(2)	(3)
SD *Elementary School*	-	-
SMP *Junior High School*	-	4
SMA *Senior High School*	27.925	16.320
Sarjana *University*	35.699	69.366
Jumlah/Total	**63.624**	**85.690**

Sumber/*Source*: : Dinas Ketenagakerjaan Kota Medan/Departement Manpower, Medan Municipality

https://medankota.bps.go.id

Tabel 3.2.12 / ***Table***

Jumlah Pencari Kerja yang Terdaftar Menurut Kelompok Umur, 2021-2023

Number of registered Job Seekers by Age Group, 2021-2023

Tahun *Year*	Kelompok Umur *Age Group*	Yang Belum Ditempatkan pada Tahun Yang Lalu *Not yet been Placed in Previous Year*	Yang Terdaftar pada Tahun Ini *Registered in Current Year*	Yang Ditempatkan Dalam Tahun ini *Have been Placed in Current Year*	Yang Dihapuskan Dalam Tahun ini *Have been Deleted in Current Year*	Yang Belum Ditempatkan Tahun ini *Not yet been Placed in Current Year*
(1)	(2)	(3)	(4)	(5)	(6)	(7)
2023	10 – 29	109.934	3.251	2.443	446	109.435
	30 – 54	9.591	1.403	966	620	9.468
	55 Ke atas	-	4	4	-	-
2022	10 – 29	112.333	1.789	1.595	1.103	111.990
	30 – 54	11.998	211	90	290	11.907
	55 Ke atas	310	3	-	35	278

Sumber/*Source*: : Dinas Ketenagakerjaan Kota Medan/Departement Manpower, Medan Municipality

https://medankota.bps.go.id

Tabel 3.2.13 **Upah Minimum Regional Menurut Lapangan Usaha, 2021-2023**
Table ***Minimum Wage by Sectors, 2021 - 2023***

Sektor / Sector	Terendah/ Tertinggi	Tahun / Year		
		2021	2022	2023
(1)	(2)	(3)	(4)	(5)
1. Pertanian/*Agriculture*	Terendah	-	-	-
	Tertinggi	-	-	-
2. *Pertambanga*	Terendah	-	-	-
	Tertinggi	-	-	-
3. Industri/ *Manufacturing Industry*	Terendah	3.383.684	3.383.684	3.624.118
	Tertinggi	3.705.940	3.705.940	3.705.940
4. Listrik, Gas dan Air Minum	Terendah	3.544.812	3.544.812	3.624.118
	Tertinggi	3.544.812	3.544.812	3.624.118
5. Bangunan/*Construction*	Terendah	3.544.812	3.544.812	3.624.118
	Tertinggi	3.544.812	3.544.812	3.624.118
6. Perdagangan, Hotel dan Restoran/*Trade, Hotels and restaurants*	Terendah	3.383.684	3.383.684	3.624.118
	Tertinggi	3.609.263	3.609.263	3.624.118
7. Angkutan/T*ransportation*	Terendah	3.577.037	3.577.037	3.624.118
	Tertinggi	3.577.037	3.577.037	3.624.118
8. Bank dan Lemaga Keuangan	Terendah	3.705.940	3.705.940	3.705.940
	Tertinggi	3.705.940	3.705.940	3.705.940
9. Jasa Lainnya	Terendah	3.609.263	3.609.263	3.624.118
	Tertinggi	3.609.263	3.609.263	3.624.118
10. Jasa Kesehatan Manusia	Terendah	3.544.812	3.544.812	3.624.118
	Tertinggi	3.544.812	3.544.812	3.624.118
Upah Minimum Kota (UMK)		**3.329.867**	**3.370.645**	**3.624.118**

Sumber/*Source*: : Dinas Ketenagakerjaan Kota Medan/Departement Manpower, Medan Municipality

https://medankota.bps.go.id

BAB 4 Chapter

SOSIAL DAN KESEJAHTERAAN RAKYAT

SOCIAL AND WELFARE

Jumlah Penduduk Miskin
Number of Poor Pople

187.280 Jiwa / *person*

JUMLAH Sekolah, Murid, & Guru
Number of School, Student, & Teacher

SD *Elementary School*
92 Unit *Unit*
209.622 Siswa *Student*
12.068 Guru *Teacher*

SMP *Primary School*
406 Unit *Unit*
101.898 Siswa *Student*
6.081 Guru *Teacher*

SMA *High School*
214 Unit *Unit*
72.108 Siswa *Student*
4.026 Guru *Teacher*

https://medankota.bps.go.id

PENJELASAN TEKNIS

1. **Tidak/belum pernah sekolah** adalah mereka yang tidak pernah atau belum pernah terdaftar dan tidak pernah atau belum pernah aktif mengikuti pendidikan di suatu jenjang pendidikan formal. Termasuk juga yang tamat/belum tamat taman kanak-kanak tetapi tidak melanjutkan ke sekolah dasar.

2. **Masih bersekolah** adalah mereka yang terdaftar dan aktif mengikuti pendidikan formal dan nonformal (Paket A, B, atau C), baik pendidikan dasar, menengah maupun pendidikan tinggi. Bagi mahasiswa yang sedang cuti dianggap masih bersekolah.

3. **Tidak bersekolah lagi** adalah mereka yang pernah terdaftar dan aktif mengikuti pendidikan di suatu jenjang pendidikan formal dan nonformal (Paket A, B, atau C), tetapi pada saat pencacahan tidak lagi terdaftar dan tidak aktif mengikuti pendidikan.

4. **Tamat sekolah** adalah menyelesaikan pelajaran yang ditandai dengan lulus ujian akhir pada kelas atau tingkat terakhir suatu jenjang pendidikan di sekolah negeri maupun swasta dengan mendapatkan tanda tamat belajar/ijazah. Seseorang yang belum mengikuti pelajaran pada kelas tertinggi tetapi telah mengikuti ujian akhir dan lulus dianggap tamat sekolah.

5. **Dapat membaca dan menulis** artinya dapat membaca dan menulis

TECHNICAL NOTES

1. ***Not/never attending school*** *is someone who has never attended or never been registered in a formal education, such as primary, secondary, and tertiary education. Those who just completed kindergarten are considered as never attended school.*

2. ***Attending school*** *is someone who is currently attending primary, secondary, or tertiary education, including package A, package B, or package C. College student who postpones his/her study is considered as attending school.*

3. ***Not attending school anymore*** *is someone who had enrolled and participated in formal and non-formal education in the past including package A, package B, or package C, but currently does not attend school.*

4. ***Completed particular level of education*** *is someone who has completed particular level of education in private or public school evidenced by passing the final exam and accepting graduation certificate. Someone who has never attended the highest grade but passed the final exam is considered as completed particular level of education.*

5. ***Able to read and write*** *is the ability to read and write at least a simple sentence in any letter of alphabets.*

https://bpskotaops.go.id

kata-kata/kalimat sederhana dengan suatu aksara tertentu.

6. **Jalur Pendidikan di Indonesia** terdiri atas: 1) pendidikan formal, 2) pendidikan nonformal, dan 3) pendidikan informal yang ketiganya dapat saling melengkapi dan memperkaya (Undang-Undang No. 20 Tahun 2003 tentang Sistem Pendidikan Nasional).

7. **Jenjang Pendidikan Formal** terdiri atas pendidikan dasar, pendidikan menengah, dan pendidikan tinggi. Jenis pendidikan yang diajarkan mencakup pendidikan umum, kejuruan, akademik, profesi, vokasi, keagamaan, dan khusus.
   a. Pendidikan Dasar berbentuk Sekolah Dasar (SD) dan Madrasah Ibtidaiyah (MI) atau bentuk lain yang sederajat serta Sekolah Menengah Pertama (SMP) dan Madrasah Tsanawiyah (MTs), atau bentuk lain yang sederajat.
   b. Pendidikan Menengah berbentuk Sekolah Menengah Atas (SMA), Madrasah Aliyah (MA), Sekolah Menengah Kejuruan (SMK), dan Madrasah Aliyah Kejuruan (MAK), atau bentuk lain yang sederajat.
   c. Pendidikan Tinggi merupakan jenjang pendidikan setelah pendidikan menengah yang mencakup program pendidikan diploma, sarjana, magister, spesialis, dan doktor yang diselenggarakan oleh perguruan tinggi. Perguruan tinggi dapat berbentuk akademi, politeknik, sekolah tinggi, institut, atau universitas.

8. **Angka Partisipasi Murni (APM)** adalah proporsi penduduk pada

6. ***The Education System in Indonesia*** *consists of: 1) a formal education, 2) non-formal education, and 3) informal education that all three can be complementary and enriching (Law No. 20 of 2003 on The National Education System).*

7. ***The Formal Education Level*** *consists of primary education, secondary education, and high education. The kind of education that taught consists of general education, vocational, academic, professional, religious, and specific education.*
   a. The Primary Education consists of Elementary School and Islamic Elementary School or other equivalent forms and Junior High School and MTs, or other equivalent forms.
   b. The Secondary Education consists of the senior high school, MA, Vocational School, and Vocational Madrasah Aliyah, or other equivalent forms.
   c. The High Education consists of the education level after the secondary education that consists of diplomas, bachelor, master, specialist, and doctoral degrees that are held by the college. The colleges can be academy, polytechnic, high school, institute, or university.

8. ***Net Enrollment Rate (NER)*** *is a proportion of students/pupils in an official age group in a given level of education to population for the*

https://medankota.bps.go.id

kelompok umur jenjang pendidikan tertentu yang masih bersekolah pada jenjang pendidikan yang sesuai dengan kelompok umurnya terhadap penduduk pada kelompok umur tersebut.

$$\text{APM SD/MI/sederajat} = \frac{\text{JM SD/MI/sederajat usia 7–12 tahun}}{\text{JP 7–12 tahun}} \times 100\%$$

$$\text{APM SMP/MTs/sederajat} = \frac{\text{JM SMP/MTs/sederajat usia 13–15 tahun}}{\text{JP 13–15 tahun}} \times 100\%$$

$$\text{APM SMA/MA/sederajat} = \frac{\text{JM SMA/MA/sederajat usia 16–18 tahun}}{\text{JP 16–18 tahun}} \times 100\%$$

Keterangan:
APM : Angka Partisipasi Murni
JM : Jumlah murid pada suatu jenjang pendidikan pada periode tertentu
JP : Jumlah penduduk pada kelompok umur tertentu pada periode tertentu

9. Angka Partisipasi Kasar (APK) adalah proporsi penduduk yang masih bersekolah pada suatu jenjang pendidikan tertentu terhadap jumlah penduduk kelompok umur yang sesuai dengan jenjang pendidikan tersebut.

$$\text{APK SD/MI/sederajat} = \frac{\text{JM SD/MI/sederajat}}{\text{JP 7–12 tahun}} \times 100\%$$

$$\text{APK SMP/MTs/sederajat} = \frac{\text{JM SMP/MTs/sederajat}}{\text{JP 13–15 tahun}} \times 100\%$$

$$\text{APK SMA/MA/sederajat} = \frac{\text{JM SMA/MA/sederajat}}{\text{JP 16–18 tahun}} \times 100\%$$

Keterangan:
APK : Angka Partisipasi Kasar
JM : Jumlah murid pada suatu jenjang pendidikan pada periode tertentu
JP : Jumlah penduduk pada kelompok umur tertentu pada periode tertentu

11. **Perguruan Tinggi** adalah satuan pendidikan yang menyelenggarakan pendidikan tinggi.

12. **Perguruan Tinggi Negeri** adalah Perguruan Tinggi yang didirikan dan/atau diselenggarakan oleh pemerintah.

13. **Perguruan Tinggi Swasta** adalah

same official age group.

$$\text{NER in primary school} = \frac{\text{NS in primary school aged 7–12 y/o}}{\text{NP aged 7–12 y/o}} \times 100\%$$

$$\text{NER in lower secondary school} = \frac{\text{NS in low. sec. school aged 13–15 y/o}}{\text{NP aged 13–15 y/o}} \times 100\%$$

$$\text{NER in upper secondary school} = \frac{\text{NS in up. sec. school aged 16–18 y/o}}{\text{NP aged 16–18 y/o}} \times 100\%$$

Notes:
NER : Net Enrollment Rate
NS : Number of students/pupils in a specific level of education on the certain period
NP : Number of population in a specific age group on the level of education on the certain period

***9. Gross Enrollment Ratio (GER)** is a proportion of students/pupils in a given level of education to population in an official age group in the same given level of education.*

$$\text{GER in primary school} = \frac{\text{NS in primary school}}{\text{NP aged 7–12 y/o}} \times 100\%$$

$$\text{GER in lower secondary school} = \frac{\text{NS in low. sec. school}}{\text{NP aged 13–15 y/o}} \times 100\%$$

$$\text{GER in upper secondary school} = \frac{\text{NS in up. sec. school}}{\text{NP aged 16–18 y/o}} \times 100\%$$

Notes:
GER : Gross Enrollment Rate
NS : Number of students/pupils in a specific level of education on the certain period
NP : Number of population in a specific age group on the level of education on the certain period

*11. **Universities** is educational unit that organizes tertiary education.*

*12. **Public Universities** is tertiary education institution established and/or organized by the government.*

*13. **Private Universities** is tertiary education institution established and/*

https://medan.bps.go.id

Perguruan Tinggi yang didirikan dan/atau diselenggarakan oleh masyarakat.

14. **Mahasiswa** adalah peserta didik pada jenjang pendidikan tinggi.

15. **Dosen** adalah pendidik profesional dan ilmuwan dengan tugas utama mentransformasikan, mengembangkan, dan menyebarluaskan ilmu pengetahuan dan teknologi melalui pendidikan, penelitian, dan pengabdian kepada masyarakat.

16. **Program Studi** adalah kesatuan kegiatan pendidikan dan pembelajaran yang memiliki kurikulum dan metode pembelajaran tertentu dalam satu jenis pendidikan akademik, pendidikan profesi, dan/atau pendidikan vokasi.

17. **Sekolah Tinggi** adalah pendidikan tinggi yang menyelenggarakan pendidikan akademik dan dapat menyelenggarakan pendidikan vokasi dalam satu rumpun Ilmu Pengetahuan dan/atau Teknologi tertentu dan jika memenuhi syarat, sekolah tinggi dapat menyelenggarakan pendidikan profesi.

18. Rumah Sakit adalah tempat pemeriksaan dan perawatan kesehatan, biasanya berada di bawah pengawasan dokter/tenaga medis, yang melayani penderita yang sakit untuk berobat rawat jalan atau rawat inap

19. **Puskesmas (Pusat Kesehatan Masyarakat)** adalah unit pelaksana

or organized by public.

14. ***Student*** *is student in tertiary education level.*

15. ***Lecturer*** *is professional educators and scientists with the main task to transform, to develop, to disseminate science and technology through education, research, and community service.*

16. ***Study Program*** *is education activities and learning unit that has a specific curriculum and learning methods in a kind of academic education, professional education, and/or vocational education.*

17. ***College*** *is tertiary education institution which organizes academic education and vocational education in one clumps of science and/or techonology and if eligible, school of higher learning is able to organize professional education.*

18. *Hospital is a place for health check, usually controlled/supervised by doctors/medical personnel to serve the ill patients to get outpatient or inpatient treatment services*

19. ***Public Health Center*** *is technical implementation unit of regency health*

http://medankota.bps.go.id

teknis dinas kesehatan kabupaten / kota yang mempunyai fungsi utama sebagai penyelenggara pelayanan kesehatan tingkat pertama. Wilayah kerja puskesmas maksimal adalah satu kecamatan dan untuk dapat menjangkau wilayah kerjanya, puskesmas mempunyai jaringan pelayanan yang meliputi unit Puskesmas Pembantu (Pustu), unit Puskesmas Keliling (Puskel), dan unit bidan desa/komunitas (Peraturan Menteri Kesehatan RI No. 75 Tahun 2014 Tentang Pusat Kesehatan Masyarakat).

department that have the primary function as a first-level health care providers. The working area standard of public health center is one district and to reach their working areas, public health centers have a service network covering subsidiary of public health center, mobile public health center units, and midwife units (Regulation of the Minister of Health of Indonesia Number 75 Year 2014 about Public Health Center).

20. Imunisasi adalah memasukkan kuman atau racun penyakit tertentu yang sudah dilemahkan (vaksin) ke dalam tubuh dengan cara disuntik atau diminum (diteteskan dalam mulut) dengan maksud agar terjadi kekebalan tubuh terhadap penyakit tersebut.

*20. **Immunization** is putting enervated microbe of a certain disease into human body by injection or drinking (dropping into mouth) to make the body immune to that disease.*

21. BCG (Bacillus Calmette Guerin) merupakan vaksinasi untuk mencegah penyakit TBC, diberikan pada bayi baru lahir atau anak, dengan suntikan pada kulit pangkal lengan atas. Bekas suntikan kemudian akan membentuk tonjolan kecil jaringan parut pada kulit lengan atas. Suntikan BCG diberikan kepada anak sebanyak 1 kali.

*21. **BCG (Bacillus Calmette Guerin)** is a vaccine to prevent TBC disease, given to newborns or children, by injection at the base of the skin of the upper arm. Injection site will form little bumps of scar tissue in the skin of the upper arm. BCG injections given to children 1 times.*

22. DPT (Difteri, Pertusis, Tetanus) merupakan vaksin untuk mencegah penyakit Difteri, Pertusis, dan Tetanus yang diberikan pada bayi berumur 3 bulan ke atas, dengan suntikan pada paha, diulang 1 bulan dan 2 bulan kemudian, sehingga suntikan imunisasi DPT lengkap pada balita

*22. **DPT (Diphtheria, Pertussis, Tetanus)** is a vaccine to prevent the diphtheria, pertussis, and tetanus disease, given to infants aged 3 months and above, with a shot in the thigh, repeated one month and two months later, so that the complete DPT immunization shots at toddler totaling 3 times (sometimes the time interval between injections*

https://medankota.bps.go.id

berjumlah 3 kali (kadang-kadang selang waktu antar suntikan bisa lebih dari 1 bulan).

23. Untuk mengukur kemiskinan, BPS menggunakan konsep kemampuan memenuhi kebutuhan dasar (*basic needs approach*). Dengan pendekatan ini, kemiskinan dipandang sebagai ketidakmampuan dari sisi ekonomi untuk memenuhi kebutuhan dasar makanan dan bukan makanan yang diukur dari sisi pengeluaran. Metode yang digunakan adalah menghitung Garis Kemiskinan (GK), yang terdiri dari dua komponen yaitu Garis Kemiskinan Makanan (GKM) dan Garis Kemiskinan Non-Makanan (GKNM). Penghitungan Garis Kemiskinan dilakukan secara terpisah untuk daerah perkotaan dan perdesaan.

24. **Penduduk miskin** adalah penduduk yang memiliki rata-rata pengeluaran per kapita per bulan di bawah Garis Kemiskinan.

25. **Garis Kemiskinan Makanan (GKM)** merupakan nilai pengeluaran kebutuhan minimum makanan yang disetarakan dengan 2.100 kkal per kapita per hari. Garis Kemiskinan Non-Makanan (GKNM) adalah kebutuhan minimum untuk perumahan, sandang, pendidikan, kesehatan, dan kebutuhan dasar lainnya.

26. Istilah Dalam Kelompok Institusi di Keluarga Berencana :
    - UPPKS, Usaha Peningkatan Pendapatan Keluarga Sejahtera
    - BKB, Bina Keluarga Balita
    - BKL, Bina Keluarga Lansia
    - BKR, Bina Keluarga Remaja

can be more than 1 month)

23. To measure poverty, BPS-Statistics Indonesia has used the concept of basic needs approach. Therefore, poverty is viewed as economic inability to fulfill food and non-food basic needs which are measured by consumption / expenditure. The method used is calculating poverty line, which consists of two components that are Food Poverty Line (FPL) and Non-Food Poverty Line (NFPL). The poverty line was calculated separately for urban and rural areas.

24. A person whose expenditure per capita per month is below the poverty line is considered to be **poor**.

25. ***The Food Poverty Line*** *refers to the daily minimum requirement of 2,100 kcal per capita per day. The Non-Food Poverty Line refers to the minimum requirement for household necessities for clothing, education, health, and other basic individual needs.*

26. Terms in Institutional Groups in Family Planning:
    - *Efforts to Increase Prosperous Family Income*
    - *Community Development for Toddlers*
    - *Community Development for the Elderly*
    - *Community Youth Families*
    - *Village Family Planning Assistance Officer*
    -

https://medan.bps.go.id

- PPKBD, Petugas Pembantu KB Desa

27. **Perceraian** adalah salah satu sebab putusnya perkawinan/pernikahan yang dapat terjadi karena talak (**cerai talak**) atau berdasarkan gugatan perceraian (**cerai gugat**). Undang-Undang Nomor 1 Tahun 1974 tentang Perkawinan Pasal 39 menyatakan: (1) Perceraian hanya dapat dilakukan di depan sidang Pengadilan setelah Pengadilan yang bersangkutan berusaha dan tidak berhasil mendamaikan kedua belah pihak; (2) Untuk melakukan perceraian harus ada cukup alasan bahwa antara suami istri itu tidak akan dapat rukun sebagai suami istri; (3) Tata cara perceraian di depan sidang Pengadilan diatur dalam peraturan perundangan tersebut.

28. **Faktor-faktor penyebab terjadinya perceraian** antara lain:

a. pasangan berbuat **zina**;

b. pasangan menjadi **pemabuk** yang sulit disembuhkan;

c. pasangan berbuat **madat** atau mabuk karena obat-obatan seperti narkoba;

d. pasangan menjadi **penjudi** yang sulit disembuhkan;

e. **salah satu pihak meninggalkan pihak lain** selama dua tahun berturut-berturut tanpa izin pihak lain dan tanpa alasan yang jelas dan benar, artinya salah satu pihak dengan sadar dan sengaja meninggalkan pihak lain;

f. pasangan **dihukum penjara** selama lima tahun atau lebih setelah perkawinan dilangsungkan;

27. ***Divorce*** *is one of the reason causing the end a marriage which can occur by talaq (**divorce by talaq**) or divorce petition (**divorce by petition**). Law No. 1 of 1974 on Marriage Article 39 states: (1) Divorce can only be carried out in front of the Court of Justice after the Court has tried and has not succeeded in reconciling the two parties; (2) There must be enough reason that the husband and wife will not be able to get along well as husband and wife; (3) The procedure for divorce in front of the court sessions is regulated by laws and regulations.*

28. ***Factors that cause divorce*** *include:*

*a. the spouse commit **adultery**;*

*b. the spouse commited **alcohol abuse** that is hard to cure;*

*c. the spouse commited **drug abuse**;*

*d. the spouse become **a gambler** that is hard to cure;*

*e. **spousal abandonment** for two consecutive years without the permission of the other spouse and clear reason, i.e. one of the spouses consciously and intentionally leaves the other spouse;*

*f. the spouse was **incarcerated** for five years or more after marriage is held;*

*g. the spouse do **polygamy**;*

*h. **domestic violence**, i.e. the spouse acts cruel and abusive;*

*i. the spouse cannot carry out the obligation as a husband/wife because of **physical disability** or illness;*

*j. there is **constant arguing** between husband and wife without the possibility of reconciliation;*

k. husband and wife do not love each other during the marriage and there is disharmony in their family

https://medankota.bps.go.id

g. pasangan melakukan **poligami**;
h. terjadi **kekerasan dalam rumah tangga**, yakni pasangan bertindak kejam dan suka menganiaya;
i. pasangan tidak dapat menjalankan kewajibannya sebagai suami/istri karena **cacat badan** atau penyakit yang dideritanya;
j. antara suami dan istri terjadi **perselisihan dan pertengkaran terus menerus** tanpa ada kemungkinan untuk rukun kembali;
k. antara suami dan istri selama dalam perkawinan tidak saling mencintai dan terjadi ketidakharmonisan dalam rumah tangga karena perkawinan yang dilakukan atas dasar paksaan dari orang lain misal orang tua atau saudara (**kawin paksa**);
l. pasangan beralih agama atau **murtad** yang mengakibatkan ketidakrukunan dalam keluarga;
m. terjadi ketidakharmonisan dalam rumah tangga karena masalah finansial/**ekonomi** misal suami tidak bekerja atau tidak memberi nafkah kepada istri dan anak, istri berpenghasilan lebih besar dari suami, dan lain sebagainya.

29. **Bencana** adalah peristiwa atau rangkaian peristiwa yang mengancam dan mengganggu kehidupan dan penghidupan masyarakat yang disebabkan baik oleh faktor alam dan atau faktor nonalam maupun faktor manusia sehingga mengakibatkan timbulnya korban jiwa, kerusakan

*life because the marriage was carried out on the basis of coercion from other people such as parents or relatives (**forced marriage**);*
*l. the spouse changes his/her religion or becomes **apostate** which causes family disharmony;*
*m. there is disharmony in family life due to **financial problems**, for example: the husband does not work or provide a living for his wife and children, the wife earns more income than her husband, and so on.*

29. ***A disaster** is an events or sequences of events that threaten and disrupt the lives and livelihoods of people caused by natural factors and/or non-natural factors and human factors that result in casualties, environmental damage, property losses, and psychological impacts.*

https://medankota.bps.go.id

lingkungan, kerugian harta benda, dan dampak psikologis.

30. **Bencana alam** adalah bencana yang diakibatkan oleh peristiwa atau serangkaian peristiwa yang disebabkan oleh alam antara lain berupa gempa bumi, tsunami, letusan gunung api, banjir, kekeringan, kebakaran hutan dan lahan, cuaca ekstrem, gelombang pasang/abrasi, dan tanah longsor.
31. **Kejadian Bencana** adalah peristiwa bencana yang terjadi dan dicatat berdasarkan tanggal kejadian, lokasi, jenis bencana, korban, dan ataupun kerusakan. Jika terjadi bencana pada tanggal yang sama dan melanda lebih dari satu wilayah, maka dihitung sebagai satu kejadian.
32. **Tanah longsor** adalah salah satu jenis gerakan massa tanah atau batuan, ataupun percampuran keduanya, menuruni atau keluar lereng akibat terganggunya kestabilan tanah atau batuan penyusun lereng.
33. **Banjir** adalah peristiwa atau keadaan dimana terendamnya suatu daerah atau daratan karena volume air yang meningkat.
34. **Kekeringan** adalah ketersediaan air yang jauh di bawah kebutuhan air untuk kebutuhan hidup, pertanian, kegiatan ekonomi, dan lingkungan. Adapun yang dimaksud kekeringan di bidang pertanian adalah kekeringan yang terjadi di lahan pertanian yang ada tanaman (padi, jagung, kedelai, dan lain-lain) yang sedang dibudidayakan.

30. ***Natural disasters*** *are disasters caused by events or a series of events caused by nature including earthquakes, tsunamis, volcanic eruptions, floods, droughts, forest and land fires, extreme weather, tidal waves/abrasion, and landslides.*
31. ***A disaster event*** *is a catastrophic event that occurred and is recorded based on the date of the incident, location, type of disaster, victim, and/or damage. If a disaster occurs on the same date and hits more than one region, it is counted as one event.*
32. ***landslide*** *is one type of landmass movement or rock, or a mixture of both, down or out of the slope due to disruption of soil stability or rock slope constituents.*
33. ***A flood*** *is an event or situation where an area or land is submerged due to the increasing volume of water.*
34. ***Drought*** *is the availability of water that is far below the water needs for living needs, agriculture, economic activities, and the environment. The definition of drought in agriculture is a drought that occurs in existing agricultural land crops (rice, corn, soybeans, and others) that are being cultivated.*

https://indianotships.co.id

35. **Korban** adalah orang/sekelompok orang yang mengalami dampak buruk akibat bencana, seperti kerusakan dan atau kerugian harta benda, penderitaan dan atau kehilangan jiwa. Korban dapat dipilah berdasarkan klasifikasi korban meninggal, hilang, luka/sakit, menderita, dan mengungsi.
36. **Korban meninggal** adalah orang yang dilaporkan tewas atau meninggal dunia akibat bencana.
37. **Korban hilang** adalah orang yang dilaporkan hilang atau tidak ditemukan atau tidak diketahui keberadaannya setelah terjadi bencana.
38. **Korban luka-luka** adalah orang yang mengalami luka-luka atau sakit, dalam keadaan luka ringan, maupun luka parah/berat, baik yang berobat jalan maupun rawat inap.
39. **Luas lantai** adalah luas lantai yang ditempati dan digunakan untuk keperluan sehari-hari (sebatas atap).
40. **Air leding** adalah air yang diproduksi melalui proses penjernihan dan penyehatan sebelum dialirkan kepada konsumen melalui instalasi berupa saluran air. Sumber air ini biasanya diusahakan oleh PAM/PDAM/BPAM. Termasuk dalam hal ini air leding yang didapat secara eceran.
41. **Sumur terlindung** adalah air yang berasal dari dalam tanah yang

35. A victim *is a person/group of people who experience adverse effects due to disasters, such as damage and/or loss of property, suffering and or loss of life. Victims can be sorted according to the classification of dead, missing, injured/sick, suffering, and displaced victims.*

36. A death person *is a person reported killed or death in the wake of a disaster.*

37. ***A missing person*** *is a person reported missing or who cannot be located or who cannot be accounted for in the wake of a disaster.*

38. A casualty *is a person suffering injury or illness, in a state of light injury or heavy injury, which is undergoing treatment as either an outpatient or inpatient.*

39. Floor area *is the total area which is occupied and utilized daily.*

40. ***Tap water*** *is water that has been through a process of purification and health before distribute to consumers through an instalation of water lines. This water source is usually distributed by PAM/PDAM/BPAM. Including tap water that sold at retail.*

41. ***Protected well*** *is water that comes from groundwater excavation. The well was protected by walls at least 0.8 meters above ground and*

https://medankota.bps.go.id

. berasal dari dalam tanah yang digali. Lingkar sumur dilindungi oleh tembok paling sedikit 0,8 meter di atas tanah dan 3 (tiga) meter ke bawah tanah, serta ada lantai semen sejauh 1 (satu) meter dari lingkar sumur.

42. **Sumber penerangan utama** merupakan sumber penerangan yang paling banyak digunakan oleh rumah tangga apabila memiliki lebih dari satu sumber.

43. **Fasilitas tempat buang air besar** adalah ketersediaan jamban/kloset yang digunakan oleh rumah tangga.

44. **Status kepemilikan bangunan tempat tinggal milik sendiri** adalah tempat tinggal yang merupakan milik kepala rumah tangga atau salah seorang anggota rumah tangga. Rumah yang dibeli secara angsuran melalui kredit bank atau rumah dengan status sewa beli dianggap rumah milik sendiri.

45. **Sanitasi layak** adalah fasilitas sanitasi yang memenuhi syarat kesehatan, antara lain kloset menggunakan leher angsa, tempat pembuangan akhir tinja menggunakan tangki septik (*septic tank*) atau Instalasi/Sistem Pengolahan Air Limbah (IPAL/SPAL), dan fasilitas sanitasi tersebut digunakan oleh rumah tangga sendiri, bersama dengan rumah tangga lain tertentu, ataupun di MCK Komunal. Untuk daerah perdesaan, dikatakan memiliki akses sanitasi layak, jika kloset menggunakan leher angsa, tempat pembuangan akhir tinja ke tangki septik atau Instalasi/Sistem Pengolahan Air Limbah (IPAL/SPAL) atau lubang tanah dan fasilitas sanitasi

3 (three)meters underground, and cement floor as far as 1 (one) meter from the well circumference.

42. ***Main Source of lighting** is the main source of lighting used by households if using more than one source.*

43. ***Toilet facility** is the availability of latrine/toilet used by the household.*

44. ***Private dwelling ownership status** is when the dwelling belongs to the head of the household or one of the household members. Houses bought through bank credit or houses with leasing status are also categorized as private dwelling ownership status.*

45 .***Improved sanitation** defined as sanitation facilities that meet health requirements, such as using swan trine toilet type, septic tanks or wastewater treatment plants/systems as the septage disposal, and the toilet facility is used by the household itself, together with certain other households, communal toilet facility. Specifically for rural areas, defined as improved sanitation if using swan trine toilet type, septic tanks or wastewater treatment plants/systems or land hole as the septage disposal, and the toilet facility is used by the household itself, together with certain other households, or in the communal*

https://mod.bps.go.id

tersebut digunakan oleh rumah tangga sendiri, bersama dengan rumah tangga lain tertentu, ataupun di MCK Komunal. Konsep sanitasi layak mengacu konsep terbaru berdasarkan Surat Kementerian Perencanaan Pembangunan Nasional/ Bappenas Nomor 661/Dt.2.4/01/2019.

46. Badan Pusat Statistik (BPS) pertama kali melakukan penghitungan jumlah dan persentase penduduk miskin pada tahun 1984. Penghitungan jumlah dan persentase penduduk miskin mencakup periode 1976–1981. Data dasar yang digunakan adalah Survei Sosial Ekonomi Nasional (Susenas) Modul Konsumsi. Sejak itu, setiap tiga tahun sekali BPS secara rutin mengeluarkan data jumlah dan persentase penduduk miskin yang disajikan menurut daerah perkotaan dan perdesaan.
47. Sejak tahun 2003, BPS secara rutin mengeluarkan data jumlah dan persentase penduduk miskin setiap tahun. Jumlah sampel yang digunakan untuk penghitungan kemiskinan meningkat seiring peningkatan jumlah sampel yang digunakan oleh Susenas Modul Konsumsi. Pada tahun 2003, jumlah sampel Susenas Panel Modul Konsumsi adalah 10.000 rumah tangga dan mulai tahun 2007 diperbesar menjadi 68.800 rumah tangga. Kemudian pada tahun 2011–2014, Susenas dilaksanakan secara triwulanan dengan jumlah sampel sebesar 75.000 rumah tangga per triwulan. Sejak 2015, Susenas dilaksanakan dalam dua periode, yaitu Maret dan September. Jumlah sampel Susenas pada bulan Maret adalah 300.000 rumah tangga dan pada bulan September adalah 75.000 rumah tangga. Pada tahun 2023, penghitungan kemiskinan hanya dilaksanakan dalam satu periode

toilet facility.
The concept of improved sanitation refers to the latest concept based on the Indonesian Ministry of National Development Planning Letter Number 661/Dt.2.4/01/2019.

46. *BPS-Statistics Indonesia measured poverty incidence for the first time in 1984. The measurement covered the period of 1976–1981. Basis data used to measure poverty were obtained from National Socioeconomic Survey (Susenas)–Consumption Module. Since then BPS-Statistics Indonesia routinely released the figures of poverty incidence once every three years which were presented by urban and rural areas.*
47. *BPS-Statistics Indonesia has started to release the figures of poverty incidence annually since 2003. The sample size used for calculating poverty incidence increases along with the sample size used by Susenas-Consumption Module. In 2003, the sample size of Susenas-Panel Consumption Module was 10,000 households and starting from 2007 was enlarged to 68,800 households. Later in the year 2011–2014, Susenas conducted quarterly with 75,000 samples of households in each period. Since 2015, Susenas conducted in two periods, that were in March and September. The sample size in Susenas March is 300,000 households and in Susenas September is 75,000 households. In 2023, measured poverty will only be carried out in one Susenas period, that were in March, this is done because there are no Susenas data collection activities in September 2023.*

https://medan.bps.go.id

Susenas saja yaitu bulan Maret, hal ini dilakukan karena tidak adanya kegiatan pendataan Susenas pada bulan September 2023.

48. Untuk mengukur kemiskinan, BPS menggunakan konsep kemampuan memenuhi kebutuhan dasar (*basic needs approach*). Dengan pendekatan ini, kemiskinan dipandang sebagai ketidakmampuan dari sisi ekonomi untuk memenuhi kebutuhan dasar makanan dan bukan makanan yang diukur dari sisi pengeluaran. Metode yang digunakan adalah menghitung Garis Kemiskinan (GK), yang terdiri dari dua komponen, yaitu Garis Kemiskinan Makanan (GKM) dan Garis Kemiskinan Non-Makanan (GKNM). Penghitungan Garis Kemiskinan dilakukan secara terpisah untuk daerah perkotaan dan perdesaan.
49. **Penduduk miskin** adalah penduduk yang memiliki rata-rata pengeluaran per kapita per bulan di bawah Garis Kemiskinan.
50. **Garis Kemiskinan Makanan (GKM)** merupakan nilai pengeluaran kebutuhan minimum makanan yang disetarakan dengan 2.100 kkalori per kapita per hari.**Garis Kemiskinan Non-Makanan (GKNM)** adalah kebutuhan minimum untuk perumahan, sandang, pendidikan, kesehatan, dan kebutuhan dasar lainnya.
51. Sejak Desember 1998 digunakan standar kemiskinan baru yang merupakan penyempurnaan standar yang lama. Penyempurnaan standar ini meliputi perluasan cakupan komoditi yang diperhitungkan dalam kebutuhan dasar. Disamping itu, penyempurnaan juga dilakukan dengan mempertimbangkan keterbandingan antardaerah (provinsi

48. *To measure poverty, BPS-Statistics Indonesia has used the concept of basic needs approach. Therefore, poverty is viewed as economic inability to fulfill food and non-food basic needs which are measured by consumption/expenditure. The method used is calculating poverty line, consists of two components, which are Food Poverty Line (FPL) and Non-Food Poverty Line (NFPL). The poverty line was calculated separately for urban and rural areas.*

49. ***A person whose expenditure per capita per month** is below the poverty line is considered to be poor.*

50. ***The Food Poverty Line** refers to the daily minimum requirement of 2,100 kcal per capita per day. T**he Non-Food Poverty Line** refers to the minimum requirement for household necessities for clothing, education, health, and other basic individual needs.*
51. *A new standard to measure poverty has been adopted since December 1998. This new standard was the revision of the old standard. The revised standard included the extension of the commodity coverage to be accounted in estimating the minimum basic needs. The new standard was also improved in its regional comparability, by using the*

https://medankota.bps.go.id

serta perkotaan-perdesaan) dan antarwaktu yang disebabkan oleh adanya perbedaan tingkat harga antardaerah, yaitu dengan cara melakukan standardisasi harga terhadap harga di DKI Jakarta. Penyempurnaan standar kemiskinan ini diharapkan dapat mengukur tingkat kemiskinan secara lebih realistis.

52. Ukuran Kemiskinan

a. ***Head Count Index*** (HCI-P_0) adalah persentase penduduk miskin yang berada di bawah Garis Kemiskinan (GK).
b. **Indeks Kedalaman Kemiskinan** (*Poverty Gap Index*-P_1) merupakan ukuran rata-rata kesenjangan pengeluaran masing-masing penduduk miskin terhadap garis kemiskinan.Semakin tinggi nilai indeks, semakin jauh rata-rata pengeluaran penduduk dari garis kemiskinan.
c. **Indeks Keparahan Kemiskinan** (*Poverty Severity Index*-P_2) memberikan gambaran mengenai penyebaran pengeluaran di antara penduduk miskin. Semakin tinggi nilai indeks, semakin tinggi ketimpangan pengeluaran di antara penduduk miskin.

Foster-Greer-Thorbecke (1984) merumuskan suatu ukuran yang digunakan untuk mengukur tingkat kemiskinan sebagai berikut:

$$P_a = \frac{1}{n}\sum_{i=1}^{q}\left[\frac{z - y_i}{z}\right]^a$$

dengan:
a : 0, 1, 2
z : Garis kemiskinan

reference population of the same real income (expenditure) class across regions so that it is also comparable over time. The revised poverty standard hopefully was able to measure the incidence of poverty more realistically.

52. Poverty Measures

a. ***Head Count Index*** *(HCI-P_0) simply measures the percentage of the population that is counted as poor, often denoted by P_0.*
b. ***Poverty Gap Index-P_1*** *measures the extent to which individuals fall below the poverty line (the poverty gaps) as a proportion of the poverty line. Higher value of the index shows that the gap between average expenditure of the poor and the poverty line is wider.*
c. ***Poverty Severity Index-P2*** *describes inequality among the poor. The higher value of the index shows that inequality among the poor is higher.*

Foster-Greer-Thorbecke (1984) developed poverty measures that may be written as:

$$P_a = \frac{1}{n}\sum_{i=1}^{q}\left[\frac{z - y_i}{z}\right]^a$$

where:
a : 0, 1, 2
z : the poverty line
y_i : Average expenditure per capita per month of the poor (i=1,2,…,q), $y_i < z$
q : the number of poor
n : the total population

https://medan.bps.go.id

di bawah garis kemiskinan (i=1,2,…,q), $y_i < z$
q : Banyaknya penduduk yang berada di bawah garis kemiskinan
n : Jumlah penduduk

Jika a=0, diperoleh *Head Count Index* (P_0), jika a=1 diperoleh indeks kedalaman kemiskinan (*Poverty Gap Index*-P_1) dan jika a=2 disebut indeks keparahan kemiskinan (*Poverty Severity Index*-P_2).

53. **Indeks Pembangunan Manusia (IPM)** adalah ukuran capaian dimensi utama pembangunan manusia, yaitu: umur panjang dan hidup sehat, pengetahuan, serta standar hidup yang layak.

54. Umur panjang dan hidup sehat digambarkan oleh umur harapan hidup saat lahir (e_0), yaitu jumlah tahun yang diharapkan dapat ditempuh oleh bayi yang baru lahir untuk hidup dengan asumsi bahwa pola angka kematian menurut umur pada saat kelahiran sama sepanjang usia bayi. Pengetahuan diukur melalui indikator rata-rata lama sekolah dan harapan lama sekolah. Rata-rata lama sekolah adalah rata-rata lamanya (tahun) penduduk usia 25 tahun ke atas dalam menjalani pendidikan formal. Harapan lama sekolah didefinisikan sebagai lamanya (tahun) sekolah yang diharapkan akan dijalani oleh anak yang berumur 7 tahun di masa mendatang. Standar hidup yang layak digambarkan oleh pengeluaran per kapita riil yang disesuaikan, dihitung berdasarkan nilai pengeluaran per kapita, indeks harga, dan paritas daya beli.

55. IPM dihitung dengan menggunakan rata-rata geometrik dari indeks tiga dimensi:

$$IPM=(I_{kesehatan} \times I_{pendidikan} \times I_{pengeluaran})^{1/3} \times 100$$

if a=0 is obtained Head Count Index (P_0), if a=1 is obtained Poverty Gap Index-P_1 , and if a=2 is obtained Poverty Severity Index-P_2 .

53. ***The Human Development Index (HDI)*** *is a measure of achievement in primary dimensions of human development: a long and healthy life, knowledge, and decent standard of living.*

54. *A long and healthy life is measured by life expectancy at birth (e_0), which is defined as the number of years a new-born infant could expect to live if prevailing patterns of age-specific mortality rates at the time of birth were to stay the same throughout the infant's life. Knowledge is measured by mean years of schooling and expected years of schooling. Mean years of schooling is the average number of years of formal education received by people ages 25 and older in their lifetime. Then, expected years of schooling is defined as the number of years of schooling that a seven-year-old child can expect to receive if prevailing patterns of age-specific enrolment rates were to stay the same throughout the child's life. Decent standard of living is measured by real consumption per capita indicator that is calculated using consumption per capita, price indices, and purchasing power parity (PPP).*

55. *The HDI is calculated using the geometric mean of the three dimensional indices:*

$$HDI=(I_{health} \times I_{education} \times I_{income})^{1/3} \times 100$$

https://ntb.bps.go.id

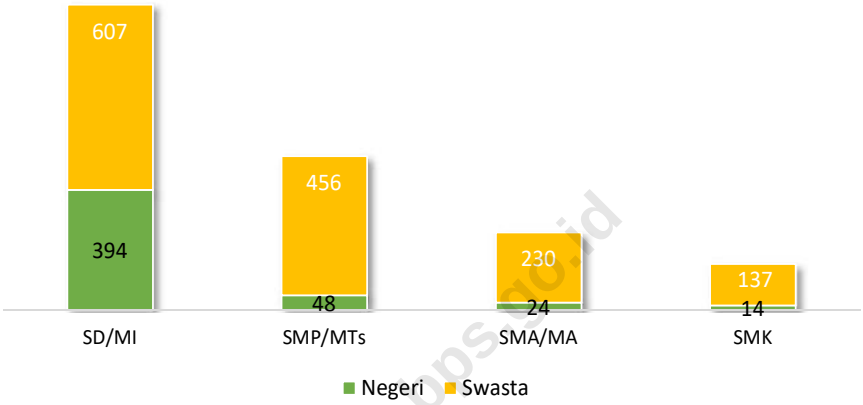

Sumber/*Source*: Kementerian Pendidikan dan Kebudayaan, Sistem Data Pokok Pendidikan, data semester ganjil/ *Ministry of Educations and Culture, Basic Education Data System, odd semester*
Kementerian Agama, EMIS, data semester ganjil laporan sampai dengan 31 Desember 2023/*Ministry of Religious Affairs, EMIS, odd semester report data up to 31 December 2023*

Gambar 4.1 **Jumlah Sekolah SD/MI, SMP/MTs, dan SMA/MA, 2023**
Figures ***Number of Elementary Schools, Junior High Schools, and Senior High Schools, 2023***

https://medankota.bps.go.id

Sumber/*Source*: Badan Pusat Statistik, Survei Sosial Ekonomi Nasional (Susenas)/ *BPS-Statistics Indonesia, National Socioeconomic Survey*

Gambar 4.2 **Persentase Penduduk Miskin di Kota Medan, 2010-2023**
Figures ***Percentage Poor People in Medan Municipality,2010 - 2023***

https://medankota.bps.go.id

4.1 PENDIDIKAN
EDUCATION

Tabel 4.1.1 / ***Table***
Jumlah Sekolah, Guru, dan Murid Taman Kanak-Kanak (TK) di Bawah Kementerian Pendidikan dan Kebudayaan Menurut Kecamatan, 2023/2024
Number of Schools, Teachers, and Pupils in Kindergarten Under The Ministry of Education and Culture by Subdistrict, 2023/2024

Kecamatan *Subdistrict*	Sekolah / *Schools*			Guru[1] / *Teachers*		
	Negeri *Public*	Swasta[2] *Private*	Jumlah *Total*	Negeri *Public*	Swasta *Private*	Jumlah *Total*
(1)	(2)	(3)	(4)	(5)	(6)	(7)
Medan Tuntungan	-	26	26	-	92	92
Medan Johor	-	28	28	-	126	126
Medan Amplas	-	18	18	-	53	53
Medan Denai	-	31	31	-	124	124
Medan Area	-	16	16	-	44	44
Medan Kota	-	19	19	-	57	57
Medan Maimun	-	9	9	-	37	37
Medan Polonia	-	12	12	-	36	36
Medan Baru	-	17	17	-	56	56
Medan Selayang	-	24	24	-	89	89
Medan Sunggal	-	32	32	-	166	166
Medan Helvetia	1	35	36	8	123	131
Medan Petisah	-	18	18	-	70	70
Medan Barat	-	12	12	-	45	45
Medan Timur	-	22	22	-	112	112
Medan Perjuangan	-	19	19	-	74	74
Medan Tembung	-	21	21	-	61	61
Medan Deli	-	16	16	-	50	50
Medan Labuhan	1	26	27	8	60	68
Medan Marelan	-	27	27	-	99	99
Medan Belawan	-	6	6	-	11	11
MEDAN	**2**	**434**	**436**	**16**	**1.585**	**1.601**

https://medankota.bps.go.id

Lanjutan Tabel/*Continued Table* 4.1.1

Kecamatan *Subdistrict*	Murid / *Pupils* Negeri *Public*	Swasta *Private*	Jumlah *Total*
(1)	(8)	(9)	(10)
Medan Tuntungan	-	1.215	1.215
Medan Johor	-	1.341	1.341
Medan Amplas	-	662	662
Medan Denai	-	1.458	1.458
Medan Area	-	465	465
Medan Kota	-	802	802
Medan Maimun	-	307	307
Medan Polonia	-	443	443
Medan Baru	-	471	471
Medan Selayang	-	942	942
Medan Sunggal	-	1.719	1.719
Medan Helvetia	101	1.445	1.546
Medan Petisah	-	504	504
Medan Barat	-	567	567
Medan Timur	-	1.112	1.112
Medan Perjuangan	-	1.195	1.195
Medan Tembung	-	698	698
Medan Deli	-	703	703
Medan Labuhan	147	785	932
Medan Marelan	-	1.104	1.104
Medan Belawan	-	158	158
MEDAN	**248**	**18.096**	**18.344**

Catatan/ Note: [1] Jumlah guru termasuk kepala sekolah dan guru/*The total of teachers including headmaster and teacher*
[2] Termasuk sekolah SPK (Satuan Kependidikan Kerjasama)/*Including SPK School (collaborate between international and national curriculum*

Sumber/*Source*: Kementerian Pendidikan dan Kebudayaan, Sistem Data Pokok Pendidikan, data semester ganjil/ *Ministry of Educations and Culture, Basic Education Data System, odd semester*

https://medankota.bps.go.id

Tabel / *Table* 4.1.2 **Jumlah Sekolah, Guru, dan Murid Raudatul Athfal (RA) di Bawah Kementerian Agama Menurut Kecamatan, 2023/2024**
Number of Schools, Teachers, and Pupils in Raudatul Athfal (RA) Under The Ministry of Religious Affairs by Subdistrict, 2023/2024

Kecamatan *Subdistrict*	Sekolah *Schools*	Guru *Teachers*	Murid *Pupils*
(1)	(2)	(3)	(4)
Medan Tuntungan	6	28	398
Medan Johor	18	101	1.054
Medan Amplas	24	102	779
Medan Denai	39	153	1.317
Medan Area	11	62	530
Medan Kota	5	15	194
Medan Maimun	4	12	140
Medan Polonia	11	47	365
Medan Baru	1	6	36
Medan Selayang	5	24	176
Medan Sunggal	18	84	816
Medan Helvetia	18	87	824
Medan Petisah	2	4	47
Medan Barat	7	38	284
Medan Timur	11	42	437
Medan Perjuangan	6	35	303
Medan Tembung	16	76	759
Medan Deli	17	112	1.045
Medan Labuhan	13	64	632
Medan Marelan	41	162	1.701
Medan Belawan	8	35	479
MEDAN	**281**	**1.289**	**12.316**

Sumber/*Source*: Kementerian Agama, EMIS, data semester ganjil laporan sampai dengan 31 Desember 2023/*Ministry of Religious Affairs, EMIS, odd semester report data up to 31 December 2023*

https://medankota.bps.go.id

Tabel / *Table* 4.1.3 **Jumlah Sekolah, Guru, dan Murid SD di Bawah Kementerian Pendidikan dan Kebudayaan Menurut Kecamatan, 2023/2024**
Number of Schools, Teachers, and Pupils in Elementary Schools Under The Ministry of Education and Culture by Subdistrict, 2023/2024

Kecamatan *Subdistrict*	Sekolah / *Schools*			Guru / *Teachers*[1]		
	Negeri *Public*	Swasta[2] *Private*	Jumlah *Total*	Negeri *Public*	Swasta *Private*	Jumlah *Total*
(1)	(2)	(3)	(4)	(5)	(6)	(7)
Medan Tuntungan	22	22	44	313	260	573
Medan Johor	23	30	53	421	495	916
Medan Amplas	22	18	40	296	212	508
Medan Denai	33	44	77	474	582	1.056
Medan Area	23	19	42	277	274	551
Medan Kota	18	20	38	218	222	440
Medan Maimun	11	13	24	125	156	281
Medan Polonia	5	12	17	95	127	222
Medan Baru	10	18	28	128	207	335
Medan Selayang	8	24	32	144	271	415
Medan Sunggal	17	35	52	231	545	776
Medan Helvetia	21	35	56	317	488	805
Medan Petisah	13	13	26	151	121	272
Medan Barat	10	20	30	140	245	385
Medan Timur	24	23	47	329	277	606
Medan Perjuangan	11	25	36	139	357	496
Medan Tembung	11	33	44	195	299	494
Medan Deli	21	37	58	369	393	762
Medan Labuhan	26	28	54	410	375	785
Medan Marelan	28	33	61	508	415	923
Medan Belawan	25	18	43	334	133	467
MEDAN	**382**	**520**	**902**	**5.614**	**6.454**	**12.068**

https://medankota.bps.go.id

Lanjutan Tabel/*Continued Table* 4.1.3

Kecamatan *Subdistrict*	Murid / *Pupils* Negeri *Public*	Swasta *Private*	Jumlah *Total*
(1)	(8)	(9)	(10)
Medan Tuntungan	4.344	4.703	9.047
Medan Johor	6.848	8.853	15.701
Medan Amplas	4.392	3.813	8.205
Medan Denai	6.628	9.460	16.088
Medan Area	3.646	4.858	8.504
Medan Kota	3.283	4.003	7.286
Medan Maimun	1.699	2.785	4.484
Medan Polonia	1.730	2.043	3.773
Medan Baru	1.599	2.736	4.335
Medan Selayang	2.599	4.282	6.881
Medan Sunggal	3.676	9.168	12.844
Medan Helvetia	5.754	9.375	15.129
Medan Petisah	2.060	1.719	3.779
Medan Barat	1.976	4.504	6.480
Medan Timur	4.865	4.647	9.512
Medan Perjuangan	2.078	6.879	8.957
Medan Tembung	2.994	5.597	8.591
Medan Deli	6.696	10.614	17.310
Medan Labuhan	7.086	8.240	15.326
Medan Marelan	9.966	8.525	18.491
Medan Belawan	5.337	3.562	8.899
MEDAN	**89.256**	**120.366**	**209.622**

https://medankota.bps.go.id

Catatan/ Note: [1] Jumlah guru termasuk kepala sekolah dan guru/*The total of teachers including headmaster and teacher*
[2] Termasuk sekolah SPK (Satuan Kependidikan Kerjasama)/*Including SPK School (collaborate between international and national curriculum*

Sumber/*Source*: Kementerian Pendidikan dan Kebudayaan, Sistem Data Pokok Pendidikan, data semester ganjil/ *Ministry of Educations and Culture, Basic Education Data System, odd semester*

Tabel / *Table* 4.1.4 **Jumlah Sekolah, Guru, dan Murid Madrasah Ibtidaiyah (MI) di Bawah Kementerian Agama Menurut Kecamatan, 2023/2024**
Number of Schools, Teachers, and Pupils in Madrasah Ibtidaiyah Under The Ministry of Religious Affairs by Subdistrict, 2023/2024

Kecamatan *Subdistrict*	Sekolah / *Schools*			Guru / *Teachers*		
	Negeri *Public*	Swasta *Private*	Jumlah *Total*	Negeri *Public*	Swasta *Private*	Jumlah *Total*
(1)	(2)	(3)	(4)	(5)	(6)	(7)
Medan Tuntungan	-	4	4	-	55	55
Medan Johor	-	5	5	-	43	43
Medan Amplas	1	4	5	32	70	102
Medan Denai	1	9	10	34	121	155
Medan Area	-	2	2	-	8	8
Medan Kota	-	2	2	-	14	14
Medan Maimun	-	-	-	-	-	-
Medan Polonia	-	5	5	-	73	73
Medan Baru	-	-	-	-	-	-
Medan Selayang	1	1	2	23	10	33
Medan Sunggal	1	5	6	39	62	101
Medan Helvetia	-	2	2	-	15	15
Medan Petisah	1	1	2	18	6	24
Medan Barat	1	-	1	40	-	40
Medan Timur	1	2	3	35	21	56
Medan Perjuangan	-	2	2	-	19	19
Medan Tembung	2	10	12	124	107	231
Medan Deli	-	5	5	-	60	60
Medan Labuhan	2	5	7	50	72	122
Medan Marelan	-	21	21	-	180	180
Medan Belawan	1	2	3	26	34	60
MEDAN	**12**	**87**	**99**	**421**	**970**	**1.391**

https://medankota.bps.go.id

Lanjutan Tabel/*Continued Table* 4.1.4

Kecamatan *Subdistrict*	Murid / *Pupils* Negeri *Public*	Swasta *Private*	Jumlah *Total*
(1)	(8)	(9)	(10)
Medan Tuntungan	-	1.364	1.364
Medan Johor	-	933	933
Medan Amplas	688	1.211	1.899
Medan Denai	558	2.303	2.861
Medan Area	-	147	147
Medan Kota	-	277	277
Medan Maimun	-	-	-
Medan Polonia	-	1.403	1.403
Medan Baru	-	-	-
Medan Selayang	516	513	1.029
Medan Sunggal	580	1.091	1.671
Medan Helvetia	-	141	141
Medan Petisah	298	32	330
Medan Barat	698	-	698
Medan Timur	575	300	875
Medan Perjuangan	-	393	393
Medan Tembung	1.857	1.789	3.646
Medan Deli	-	1.155	1.155
Medan Labuhan	639	1.360	1.999
Medan Marelan	-	4.064	4.064
Medan Belawan	454	590	1.044
MEDAN	**6.863**	**19.066**	**25.929**

Sumber/*Source*: Kementerian Agama, EMIS, Data Semester Ganjil / *Ministry of Religious Affairs, EMIS, Odd Semester Data*

https://medankota.bps.go.id

Tabel / *Table* 4.1.5 **Jumlah Sekolah, Guru, dan Murid SMP di Bawah Kementerian Pendidikan dan Kebudayaan Menurut Kecamatan, 2023/2024**
Number of Schools, Teachers, and Pupils in Junior High Schools Under The Ministry of Education and Culture by Subdistrict, 2023/2024

Kecamatan *Subdistrict*	Sekolah / *Schools*			Guru / *Teachers*[1]		
	Negeri *Public*	Swasta[2] *Private*	Jumlah *Total*	Negeri *Public*	Swasta *Private*	Jumlah *Total*
(1)	(2)	(3)	(4)	(5)	(6)	(7)
Medan Tuntungan	3	16	19	121	197	318
Medan Johor	2	24	26	94	298	392
Medan Amplas	2	15	17	89	146	235
Medan Denai	1	21	22	63	213	276
Medan Area	1	16	17	32	198	230
Medan Kota	5	21	26	303	259	562
Medan Maimun	2	9	11	88	89	177
Medan Polonia	-	11	11	-	80	80
Medan Baru	1	13	14	60	105	165
Medan Selayang	2	17	19	106	187	293
Medan Sunggal	1	21	22	34	300	334
Medan Helvetia	2	26	28	99	270	369
Medan Petisah	1	14	15	40	163	203
Medan Barat	3	11	14	137	130	267
Medan Timur	2	19	21	63	189	252
Medan Perjuangan	-	15	15	-	137	137
Medan Tembung	4	21	25	206	206	412
Medan Deli	4	24	28	173	211	384
Medan Labuhan	4	15	19	170	203	373
Medan Marelan	4	21	25	178	242	420
Medan Belawan	1	11	12	38	101	139
MEDAN	**45**	**361**	**406**	**2.094**	**3.924**	**6.018**

https://medankota.bps.go.id

Lanjutan Tabel/*Continued Table* 4.1.5

Kecamatan *Subdistrict*	Murid / *Pupils* Negeri *Public*	Swasta *Private*	Jumlah *Total*
(1)	(8)	(9)	(10)
Medan Tuntungan	2.124	2.770	4.894
Medan Johor	1.507	4.538	6.045
Medan Amplas	1.636	2.088	3.724
Medan Denai	982	3.072	4.054
Medan Area	610	3.333	3.943
Medan Kota	4.868	5.000	9.868
Medan Maimun	1.695	1.611	3.306
Medan Polonia	-	916	916
Medan Baru	1.046	1.241	2.287
Medan Selayang	1.874	2.796	4.670
Medan Sunggal	602	4.230	4.832
Medan Helvetia	1.831	4.851	6.682
Medan Petisah	712	2.218	2.930
Medan Barat	2.520	2.894	5.414
Medan Timur	1.156	2.693	3.849
Medan Perjuangan	-	1.375	1.375
Medan Tembung	3.444	3.411	6.855
Medan Deli	3.004	4.478	7.482
Medan Labuhan	2.856	3.722	6.578
Medan Marelan	3.252	5.469	8.721
Medan Belawan	784	2.689	3.473
MEDAN	**36.503**	**65.395**	**101.898**

Catatan/ Note: [1] Jumlah guru termasuk kepala sekolah dan guru/*The total of teachers including headmaster and teacher*
[2] Termasuk sekolah SPK (Satuan Kependidikan Kerjasama)/*Including SPK School (collaborate between international and national curriculum*

Sumber/*Source*: Kementerian Pendidikan dan Kebudayaan, Sistem Data Pokok Pendidikan, data semester ganjil/ *Ministry of Educations and Culture, Basic Education Data System, odd semester*

https://medankota.bps.go.id

Tabel / *Table* 4.1.6 **Jumlah Sekolah, Guru, dan Murid Madrasah Tsanawiyah (MTs)di Bawah Kementerian Agama Menurut Kecamatan, 2023/2024**
Number of Schools, Teachers, and Pupils in Madrasah Tsanawiyah Under The Ministry of Religious Affairs by Subdistrict, 2023/2024

Kecamatan *Subdistrict*	Sekolah / *Schools*			Guru / *Teachers*		
	Negeri *Public*	Swasta *Private*	Jumlah *Total*	Negeri *Public*	Swasta *Private*	Jumlah *Total*
(1)	(2)	(3)	(4)	(5)	(6)	(7)
Medan Tuntungan	-	5	5	-	127	127
Medan Johor	-	5	5	-	106	106
Medan Amplas	1	6	7	88	125	213
Medan Denai	-	4	4	-	45	45
Medan Area	-	7	7	-	98	98
Medan Kota	-	3	3	-	32	32
Medan Maimun	-	1	1	-	17	17
Medan Polonia	-	1	1	-	7	7
Medan Baru	-	3	3	-	22	22
Medan Selayang	-	-	-	-	-	-
Medan Sunggal	-	8	8	-	80	80
Medan Helvetia	1	3	4	69	27	96
Medan Petisah	-	2	2	-	27	27
Medan Barat	-	1	1	-	8	8
Medan Timur	-	7	7	-	67	67
Medan Perjuangan	-	3	3	-	20	20
Medan Tembung	1	9	10	90	102	192
Medan Deli	-	5	5	-	53	53
Medan Labuhan	-	7	7	-	111	111
Medan Marelan	-	12	12	-	118	118
Medan Belawan	-	3	3	-	40	40
MEDAN	**3**	**95**	**98**	**247**	**1.232**	**1.479**

https://medankota.bps.go.id

Lanjutan Tabel/*Continued Table* 4.1.6

Kecamatan *Subdistrict*	Murid / *Pupils*		
	Negeri *Public*	Swasta *Private*	Jumlah *Total*
(1)	(8)	(9)	(10)
Medan Tuntungan	-	2.199	2.199
Medan Johor	-	2.016	2.016
Medan Amplas	1.030	2.263	3.293
Medan Denai	-	439	439
Medan Area	-	1.430	1.430
Medan Kota	-	339	339
Medan Maimun	-	329	329
Medan Polonia	-	180	180
Medan Baru	-	262	262
Medan Selayang	-	-	-
Medan Sunggal	-	1.214	1.214
Medan Helvetia	691	446	1.137
Medan Petisah	-	327	327
Medan Barat	-	136	136
Medan Timur	-	1.137	1.137
Medan Perjuangan	-	175	175
Medan Tembung	1.152	1.467	2.619
Medan Deli	-	511	511
Medan Labuhan	-	1.711	1.711
Medan Marelan	-	1.765	1.765
Medan Belawan	-	796	796
MEDAN	**2.873**	**19.142**	**22.015**

Sumber/*Source*: Kementerian Agama, EMIS, Data Semester Ganjil / *Ministry of Religious Affairs, EMIS, Odd Semester Data*

https://medankota.bps.go.id

Tabel / *Table* 4.1.7 **Jumlah Sekolah, Guru, dan Murid SMA di Bawah Kementerian Pendidikan dan Kebudayaan Menurut Kecamatan, 2023/2024**
Number of Schools, Teachers, and Pupils in Senior High Schools Under The Ministry of Education and Culture by Subdistrict, 2023/2024

Kecamatan *Subdistrict*	Sekolah / *Schools*			Guru / *Teachers*[1]		
	Negeri *Public*	Swasta[2] *Private*	Jumlah *Total*	Negeri *Public*	Swasta *Private*	Jumlah *Total*
(1)	(2)	(3)	(4)	(5)	(6)	(7)
Medan Tuntungan	1	6	7	55	87	142
Medan Johor	1	16	17	90	261	351
Medan Amplas	-	6	6	-	67	67
Medan Denai	2	10	12	125	94	219
Medan Area	1	10	11	65	121	186
Medan Kota	4	17	21	213	287	500
Medan Maimun	-	4	4	-	50	50
Medan Polonia	2	5	7	167	63	230
Medan Baru	-	10	10	-	159	159
Medan Selayang	-	9	9	-	134	134
Medan Sunggal	1	13	14	70	189	259
Medan Helvetia	1	16	17	56	190	246
Medan Petisah	1	8	9	78	187	265
Medan Barat	1	9	10	86	182	268
Medan Timur	1	11	12	65	133	198
Medan Perjuangan	-	8	8	-	46	46
Medan Tembung	1	12	13	64	150	214
Medan Deli	-	6	6	-	40	40
Medan Labuhan	3	3	6	128	64	192
Medan Marelan	1	11	12	58	153	211
Medan Belawan	-	3	3	-	49	49
MEDAN	**21**	**193**	**214**	**1.320**	**2.706**	**4.026**

https://medankota.bps.go.id

Lanjutan Tabel/*Continued Table* 4.1.7

Kecamatan *Subdistrict*	Murid / *Pupils* Negeri *Public*	Swasta *Private*	Jumlah *Total*
(1)	(8)	(9)	(10)
Medan Tuntungan	856	1.678	2.534
Medan Johor	1.260	4.447	5.707
Medan Amplas	-	1.073	1.073
Medan Denai	1.837	1.776	3.613
Medan Area	963	1.695	2.658
Medan Kota	3.240	6.689	9.929
Medan Maimun	-	1.138	1.138
Medan Polonia	2.551	757	3.308
Medan Baru	-	2.390	2.390
Medan Selayang	-	2.115	2.115
Medan Sunggal	1.199	4.156	5.355
Medan Helvetia	987	3.503	4.490
Medan Petisah	1.250	3.531	4.781
Medan Barat	1.286	4.154	5.440
Medan Timur	1.008	2.162	3.170
Medan Perjuangan	-	488	488
Medan Tembung	1.043	3.122	4.165
Medan Deli	-	660	660
Medan Labuhan	2.391	1.007	3.398
Medan Marelan	1.042	3.698	4.740
Medan Belawan	-	956	956
MEDAN	**20.913**	**51.195**	**72.108**

Catatan/ Note: [1] Jumlah guru termasuk kepala sekolah dan guru/*The total of teachers including headmaster and teacher*
[2] Termasuk sekolah SPK (Satuan Kependidikan Kerjasama)/*Including SPK School (collaborate between international and national curriculum*

Sumber/*Source*: Kementerian Pendidikan dan Kebudayaan, Sistem Data Pokok Pendidikan, data semester ganjil/ *Ministry of Educations and Culture, Basic Education Data System, odd semester*

https://medankota.bps.go.id

Tabel / *Table* 4.1.8 **Jumlah Sekolah, Guru, dan Murid Sekolah Menengah Kejuruan (SMK) di Bawah Kementerian Pendidikan dan Kebudayaan Menurut Kecamatan, 2023/2024**
Number of Schools, Teachers, and Pupils in Vocational High Schools Under The Ministry of Education and Culture by Subdistrict, 2023/2024

Kecamatan *Subdistrict*	Sekolah / *Schools*			Guru / *Teachers*		
	Negeri *Public*	Swasta *Private*	Jumlah *Total*	Negeri *Public*	Swasta *Private*	Jumlah *Total*
(1)	(2)	(3)	(4)	(5)	(6)	(7)
Medan Tuntungan	-	6	6	-	115	115
Medan Johor	-	10	10	-	76	76
Medan Amplas	3	9	12	316	133	449
Medan Denai	-	5	5	-	50	50
Medan Area	-	5	5	-	66	66
Medan Kota	1	10	11	82	140	222
Medan Maimun	-	2	2	-	17	17
Medan Polonia	1	1	2	59	10	69
Medan Baru	-	-	-	-	-	-
Medan Selayang	1	8	9	88	129	217
Medan Sunggal	1	9	10	105	146	251
Medan Helvetia	-	14	14	-	159	159
Medan Petisah	-	8	8	-	133	133
Medan Barat	1	3	4	91	36	127
Medan Timur	2	10	12	112	209	321
Medan Perjuangan	2	5	7	113	35	148
Medan Tembung	-	12	12	-	232	232
Medan Deli	-	2	2	-	29	29
Medan Labuhan	2	5	7	94	76	170
Medan Marelan	-	11	11	-	222	222
Medan Belawan	-	2	2	-	51	51
MEDAN	**14**	**137**	**151**	**1.060**	**2.064**	**3.124**

https://medankota.bps.go.id

Lanjutan Tabel/*Continued Table* 4.1.8

Kecamatan *Subdistrict*	Murid / *Pupils* Negeri *Public*	Swasta *Private*	Jumlah *Total*
(1)	(8)	(9)	(10)
Medan Tuntungan	-	2.080	2.080
Medan Johor	-	580	580
Medan Amplas	5.158	2.313	7.471
Medan Denai	-	406	406
Medan Area	-	836	836
Medan Kota	1.201	2.033	3.234
Medan Maimun	-	251	251
Medan Polonia	1.092	42	1.134
Medan Baru	-	-	-
Medan Selayang	1.922	1.692	3.614
Medan Sunggal	2.052	2.629	4.681
Medan Helvetia	-	2.613	2.613
Medan Petisah	-	1.164	1.164
Medan Barat	1.464	1.487	2.951
Medan Timur	1.417	3.189	4.606
Medan Perjuangan	1.764	261	2.025
Medan Tembung	-	4.371	4.371
Medan Deli	-	296	296
Medan Labuhan	1.669	1.792	3.461
Medan Marelan	-	5.057	5.057
Medan Belawan	-	1.043	1.043
MEDAN	**17.739**	**34.135**	**51.874**

Catatan/ Note: [1]Jumlah guru termasuk kepala sekolah dan guru/*The total of teachers including headmaster and teacher*

Sumber/*Source*: Kementerian Pendidikan dan Kebudayaan, Sistem Data Pokok Pendidikan, data semester ganjil/ *Ministry of Educations and Culture, Basic Education Data System, odd semester*

https://medankota.bps.go.id

Tabel / *Table* 4.1.9 **Jumlah Sekolah, Guru, dan Murid Madrasah Aliyah (MA) di Bawah Kementerian Agama Menurut Kecamatan, 2023/2024**
Number of Schools, Teachers, and Pupils in Madrasah Aliyah (MA) Under The Ministry of Religious Affairs by Subdistrict, 2023/2024

Kecamatan *Subdistrict*	Sekolah / *Schools*			Guru / *Teachers*		
	Negeri *Public*	Swasta *Private*	Jumlah *Total*	Negeri *Public*	Swasta *Private*	Jumlah *Total*
(1)	(2)	(3)	(4)	(5)	(6)	(7)
Medan Tuntungan	-	3	3	-	83	83
Medan Johor	-	4	4	-	43	43
Medan Amplas	1	5	6	78	79	157
Medan Denai	-	2	2	-	17	17
Medan Area	-	4	4	-	51	51
Medan Kota	-	2	2	-	27	27
Medan Maimun	-	-	-	-	-	-
Medan Polonia	-	1	1	-	5	5
Medan Baru	-	-	-	-	-	-
Medan Selayang	-	-	-	-	-	-
Medan Sunggal	-	3	3	-	24	24
Medan Helvetia	-	-	-	-	-	-
Medan Petisah	-	2	2	-	20	20
Medan Barat	-	-	-	-	-	-
Medan Timur	-	2	2	-	24	24
Medan Perjuangan	-	1	1	-	-	-
Medan Tembung	2	3	5	297	46	343
Medan Deli	-	1	1	-	6	6
Medan Labuhan	-	4	4	-	78	78
Medan Marelan	-	-	-	-	-	-
Medan Belawan	-	-	-	-	-	-
MEDAN	**3**	**37**	**40**	**375**	**503**	**878**

https://medankota.bps.go.id

Lanjutan Tabel/*Continued Table* 4.1.9

Kecamatan *Subdistrict*	Murid / *Pupils*		
	Negeri *Public*	Swasta *Private*	Jumlah *Total*
(1)	(8)	(9)	(10)
Medan Tuntungan	-	1.639	1.639
Medan Johor	-	933	933
Medan Amplas	1.088	1.249	2.337
Medan Denai	-	172	172
Medan Area	-	878	878
Medan Kota	-	236	236
Medan Maimun	-	-	-
Medan Polonia	-	94	94
Medan Baru	-	-	-
Medan Selayang	-	-	-
Medan Sunggal	-	291	291
Medan Helvetia	-	-	-
Medan Petisah	-	235	235
Medan Barat	-	-	-
Medan Timur	-	598	598
Medan Perjuangan	-	8	8
Medan Tembung	4.194	594	4.788
Medan Deli	-	113	113
Medan Labuhan	-	1.264	1.264
Medan Marelan	-	-	-
Medan Belawan	-	-	-
MEDAN	**5.282**	**8.304**	**13.586**

Sumber/*Source*: Kementerian Agama, EMIS, Data Semester Ganjil / *Ministry of Religious Affairs, EMIS, Odd Semester Data*

https://medankota.bps.go.id

Tabel 4.1.10 **Jumlah Mahasiswa Dan Dosen Pada Universitas Sumatera Utara, 2001/2002-2023/2024**
Table ***Number of Student and Lecturer at University of North Sumatera, 2001/2002-2023/2024***

Tahun Pendidikan *Academic Year*	Mahasiswa *Student*	Dosen *Lecturer*	Rasio Mahasiswa Terhadap Dosen *Ratio of Students to Lecturer*
(1)	(2)	(3)	(4)
2001/2002	25.918	1.638	15,82
2002/2003	27.451	1.639	16.75
2003/2004	28.663	1.671	17.15
2004/2005	28.326	1.682	16.84
2005/2006	29.141	1.728	16.86
2006/2007	32.559	1.726	18.86
2007/2008	31.976	1.648	19.40
2008/2009	34.700	1.628	21.31
2009/2010	35.510	1.632	21.76
2010/2011	36.952	1.612	22.92
2011/2012	42.038	1.594	26.37
2012/2013	44.246	1.564	28.29
2013/2014	52.089	1.548	33.65
2014/2015	53.176	1.547	34.37
2015/2016	53.065	1.551	34.21
2016/2017	53.830	1.519	35.34
2017/2018	50.809	1.578	32.19
2018/2019	49.252	1.655	29.76
2019/2020	46.921	1.731	27.11
2020/2021	50.414	1.691	29.81
2021/2022	51.320	1.730	29.67
2022/2023	43.444	1.655	26,25
2023/2024	...	...	...

Sumber/*Source*: Universitas Sumatera Utara/*University of North Sumatera*

Keterangan/*Note*:
... = Data tidak tersedia / *Data was not available*

https://medankota.bps.go.id

Tabel 4.1.11 **Jumlah Mahasiswa Dan Dosen Pada Universitas Negeri Medan, 2001/2002-2023/2024**
Table ***Number of Student and Lecturer at State University of Medan, 2001/2002-2023/2024***

Tahun Pendidikan *Academic Year*	Mahasiswa *Student*	Dosen *Lecturer*	Rasio Mahasiswa Terhadap Dosen *Ratio of Students to Lecturer*
(1)	(2)	(3)	(4)
2001/2002	10 987	900	12.21
2002/2003	11.595	886	13,09
2003/2004	12.171	884	13,77
2004/2005	12.232	862	14,19
2005/2006	12.688	905	14,02
2006/2007	13.023	922	14,12
2007/2008	12.844	896	14,33
2008/2009	12.587	925	13,61
2009/2010	8.983	925	9,71
2010/2011	20.480	910	22,51
2011/2012	21.535	975	22,09
2012/2013	21.266	965	22,04
2013/2014	23.697	940	25,21
2014/2015	24.958	942	26,49
2015/2016	23.636	975	24,24
2016/2017	22.207	938	23,67
2017/2018	22.484	938	23.97
2018/2019	21.802	897	24,31
2019/2020	24.445	897	27,25
2020/2021	26.941	957	28,15
2021/2022	26.788	928	28,86
2022/2023	28.883	997	28,96
2023/2024	30.703	1.070	28,69

Sumber/*Source*: : Universitas Negeri Medan /*State University of Medan*

https://medankota.bps.go.id

Tabel 4.1.12 **Jumlah Mahasiswa Dan Dosen di Politeknik Negeri Medan, 2019/2020-2023/2024**
Table ***Number of Student and Lecturer at Politeknik Negeri Medan, 2019/2020-2023/2024***

Tahun Pendidikan *Academic Year*	Mahasiswa *Student*	Dosen *Lecturer*	Rasio Mahasiswa Terhadap Dosen *Ratio of Students to Lecturer*
(1)	(2)	(3)	(4)
2019/2020	6.323	350	18,07
2020/2021	6.074	341	17,81
2021/2022	5.774	348	16,59
2022/2023	6.343	347	18,28
2023/2024	7.209	332	21,71

Sumber/*Source*: : Universitas Negeri Medan /*State University of Medan*

https://medankota.bps.go.id

Tabel 4.1.13 **Jumlah Mahasiswa Dan Dosen Di Universitas Islam Negeri Medan, 2002/2003-2023/2024**
Table ***Number of Strudent and Lecturer at Islamic University of Medan, 2002/2003-2023/2024***

Tahun Pendidikan *Academic Year*	Mahasiswa *Student*	Dosen *Lecturer*	Rasio Mahasiswa Terhadap Dosen *Ratio of Students to Lecturer*
(1)	(2)	(3)	(4)
2002/2003	4.580	279	16,42
2003/2004	4.289	285	15,05
2004/2005	4.892	278	17,6
2005/2006	4.423	318	13,91
2006/2007	5.724	320	17,89
2007/2008	5.724	320	17,89
2008/2009	5.718	361	15,84
2009/2010	5.996	466	12,87
2010/2011	6.403	406	15,77
2011/2012	7.352	403	18,24
2012/2013	7.746	399	19,41
2013/2014	8.352	386	21,64
2014/2015	11.880	1 149	10,34
2015/2016	11.313	383	29,53
2016/2017	13.221	425	31,11
2017/2018	13.921	483	28,82
2018/2019	23.923	563	42,49
2019/2020	25.188	554	45.47
2020/2021	30.027	526	57.08
2021/2022	31.489	567	55.30
2022/2023	30.743	577	53.28
2023/2024	...	...	...

Sumber/*Source*: : Universitas Islam Negeri Medan /*Islamic University of Medan*

https://medankota.bps.go.id

Tabel / *Table* 4.1.14 **Persentase Penduduk Berumur 5 tahun ke atas menurut Jenis Kelamin dan Status Pendidikan di Kota Medan, 2023**
Percentage of Population ten years old and over by Sex and School Participation in Medan Municipality, 2023

Partisipasi Sekolah *Schooling Participation*	Jenis Kelamin *Sex*		
	Laki-laki *Male*	Perempuan *Female*	Jumlah *Total*
(1)	(2)	(3)	(4)
Tidak/Belum Pernah Sekolah *No Schooling/Never Attended School*	2,78	2,80	2,79
SD/MI/Paket A / SDLB *Primary School*	10,78	9,37	10,07
SMP/MTs/ Paket B/SMPLB *Junior High School*	5,54	4,67	5,10
SMA/SMK/MA/ Paket C/SMLB/MAK *Senior High School*	6,23	5,30	5,76
Diploma I s,d Universitas *Dipl 1 to University*	4,95	6,76	5,86
Jumlah yang Masih Sekolah *Total Attending School*	27,50	26,10	26,79
Tidak Bersekolah Lagi *Not Attending School Anymore*	69,73	71,10	70,42
MEDAN	**100,00**	**100,00**	**100,00**

Sumber/*Source*: Badan Pusat Statistik, Survei Sosial Ekonomi Nasional (Susenas) Maret/*BPS-Statistics Indonesia, The March National Socio-Economic Survey (Susenas)*

https://medankota.bps.go.id

Tabel / *Table* 4.1.15 **Angka Partisipasi Murni (APM) dan Angka Partisipasi Kasar (APK) Menurut Jenjang Pendidikan di Kota Medan, 2023**
Net Enrolment Rate and Gross Enrolment Rate by Educational Level in Medan Municipality, 2023

Jenjang Pendidikan *Educational Level*	APM *Net Enrollment Rate*	APK *Gross Enrollment Rate*
(1)	(2)	(3)
SD *Elementary School*	95.33	104,75
SMP *Junior High School*	82.88	98,80
SMA *Senior High School*	70.22	102,44
Terguruan Tinggi (PT) *University*	34.96	49,23

Sumber/*Source*: Badan Pusat Statistik, Survei Sosial Ekonomi Nasional (Susenas) Maret/*BPS-Statistics Indonesia, The March National Socio-Economic Survey (Susenas)*

https://medankota.bps.go.id

Tabel / *Table* 4.1.16 **Angka Partisipasi Murni (APM) dan Angka Partisipasi Kasar (APK) Menurut Jenjang Pendidikan dan Jenis Kelamin di Kota Medan, 2023**
Net Enrolment Rate and Gross Enrolment Rate by Educational Level and Sex in Medan Municipality, 2023

Jenjang Pendidikan *Educational Level*	APM *Net Enrollment Rate*			APK *Gross Enrollment Rate*		
	Laki-laki *Male*	Perempuan *Female*	Laki-laki + Perempuan	Laki-laki *Male*	Perempuan *Female*	Laki-laki + Perempuan
(1)	(2)	(3)	(4)	(5)	(6)	(7)
SD *Elementary School*	95.70	94.89	95.33	101,95	108,07	104,75
SMP *Junior High School*	82.00	83.85	82.88	101,00	96,37	98,80
SMA *Senior High School*	71.69	68.84	70.22	112,85	92,60	102,44
Terguruan Tinggi (PT) *University*	29.91	39.94	34.96	41,32	57,04	49,23

Sumber/*Source*: Badan Pusat Statistik, Survei Sosial Ekonomi Nasional (Susenas) Maret/*BPS-Statistics Indonesia, The March National Socio-Economic Survey (Susenas)*

https://medankota.bps.go.id

Tabel / *Table* 4.1.17 **Persentase Penduduk 15 Tahun Keatas Menurut Jenis Kelamin dan Tingkat Pendidikan Tertinggi yang Ditamatkan (Ijazah/STTB Tertinggi yang Dimiliki) di Kota Medan, 2023**
Percentage Aged 15 Years and Over by Sex and Highest Level of Education Completed (The Highest School Certificate Owned, 2023

Ijazah Tertinggi yang Dimiliki *The Highest School Certificate Owned*	Jenis Kelamin *Sex*		
	Laki-laki *Male*	Perempuan *Female*	Laki-laki +Perempuan *Total*
(1)	(2)	(3)	(4)
Tidak Mempunyai Ijazah *No Certificate*	1,92	2,47	2,20
SD/MI/Paket A/ SPM/PDF UIa/SDLB *Primary School*	10,01	12,03	11,04
SMP/MTs/Paket B/ SPM/PDF Wustha/ SMPLB *Junior High School*	19,68	17,77	18,71
SMA/SMK/MA/Paket C/SPM/ *Senior High School*	52,30	50,14	51,20
Perguruan Tinggi *College*	16,09	17,59	16,86
MEDAN	**100,00**	**100,00**	**100,00**

https://medankota.bps.go.id

Sumber/*Source*: Badan Pusat Statistik, Survei Sosial Ekonomi Nasional (Susenas) Maret/*BPS-Statistics Indonesia, The March National Socio-Economic Survey (Susenas)*

4.2 KESEHATAN
HEALTH

Tabel / *Table* 4.2.1 **Persentase Penduduk yang Mempunyai Keluhan Kesehatan Selama Sebulan terakhir Menurut Jenis Kelamin di Kota Medan, 2022-2023**
Percentage of People Who had health complaint During a Month Prior to The Survey by Sex in Medan Municipality, 2022-2023

Jenis Kelamin Sex	2022	2023
(1)	(2)	(3)
Laki-laki / *Male*	22,07	16,51
Perempuan / *Female*	23,00	18,56
MEDAN	**22,54**	**17,54**

Sumber/*Source*: Badan Pusat Statistik, Survei Sosial Ekonomi Nasional (Susenas) Maret/*BPS-Statistics Indonesia, The March National Socio-Economic Survey (Susenas)*

https://medankota.bps.go.id

Tabel 4.2.2 **Jumlah Fasilitas Kesehatan dan Jumlah Tenaga Kesehatan di Kota Medan, 2023**
Table ***Number of Health Facilities and Number of Health Personnel in Medan Municipality, 2023***

Fasilitas dan Tenaga Kesehatan *Facilities and Health Personnel*	2023 *2023*
(1)	(2)
Fasilitas/*Facilities*	
Rumah Sakit/*Hospital*	70
Rumah Sakit Pemerintah / *Government Hospital*	13
Rumah sakit Swasta / *Private Hospital*	57
Rumah Bersalin/*Maternity Hospital*	41
Rumah bersalin Pemerintah/ *Government Maternity Centre*	-
Rumah Bersalin Swasta /*Private Maternity Centre*	41
Puskesmas/Public Health Center	41
Posyandu/ Maternal & Child Health Center	1.274
Klinik/Balai Kesehatan/Clinic/Health Center	83
Pustu/ Assistant Public Health Service	39
Apotek/ *Pharmacies*	559
Tenaga Kesehatan/*Health Personnel*	
Tenaga Keperawatan / Nursing Personnel	7.124
Tenaga Kebidanan / Midwifery Personnel	2.092
Tenaga Kefarmasian / Pharmacy Personnel	761
Tenaga Kesehatan Lainnya / Other Health Personnel	2.700
Apoteker / *Pharmacist*	2.700

Sumber/*Source*: Dinas Kesehatan Kota Medan/ *Health Department of Medan Municipality*

https://medankota.bps.go.id

Tabel 4.2.3
Table

Jumlah Dokter Spesialis, Dokter Umum, dan Dokter Gigi Menurut Sarana Pelayanan Kesehatan di Kota Medan, 2023
Number of Specialist Doctors, General Practitioners and Dentists According to Health Service Facilities in Medan City, 2023

Sarana Pelayanan *Health Facility*	Dokter Spesialis *Spesialist Doctors*	Dokter Umum *Generalist Doctors*	Dokter Gigi *Dentist*
(1)	(2)	(3)	(4)
Puskesmas/*Public Health Center*	-	279	111
Rumah Sakit/*Hospital*	1.509	573	104
MEDAN	1.509	852	215

Sumber/*Source*: Dinas Kesehatan Kota Medan/ *Health Department of Medan Municipality*

https://medankota.bps.go.id

Tabel / *Table* 4.2.4 **Jumlah Penderita Sepuluh Penyakit Terbesar Seluruh Puskesmas Kota Medan, 2023**
Number Pasien of Tenth of Big Disease at Public Health Service, 2023

Kecamatan *Subdistrict*	Jumlah Kasus *Number of Cases*
(1)	(2)
1. Infeksi Akut Lain Pada Saluran Pernafasan Bagian Atas	146
2. Hipertensi	76
3. Penyakit Pada Sistem Otot dan Jaringan Pengikat	38
4. Penyakit Pulpa dan Jaringan Periapikal	25
5. Diare	16
6. Penyakit Kulit Alergi	19
7. Penyakit Kulit Inveksi	14
8. Penyakit Lain Pada Saluran Pernapasan Atas	17
9. Gingivitis dan Periodental	12
10. Karies Gigi	25

Sumber/*Source*: Dinas Kesehatan Kota Medan/ *Health Department of Medan Municipality*

https://medankota.bps.go.id

Tabel 4.2.5 **Target Dan Cakupan Imunisasi Menurut Jenis Imunisasi, 2023**
Table ***Number of Target from Each Immunization, 2023***

Jenis Imunisasi *Immunization*	Dokter Spesialis *Spesialist Doctors*
(1)	(2)
DPT	32.926
Campak	33.047
Polio	32.944
BCG	32.570
T.T Ibu Hamil/WUS	11.373

Sumber/*Source*: Dinas Kesehatan Kota Medan/ *Health Department of Medan Municipality*

https://medankota.bps.go.id

Tabel / *Table* 4.2.6 **Jumlah Kasus HIV/AIDS, IMS, DBD, Diare, TB, dan Malaria di Kota Medan, 2023**
Number of Cases of HIV/AIDS, Sexually Transmited Infection, Dengue Fever, Diarhea, Tuberculosis (TB) and Malaria in Medan Municipality, 2023

Kecamatan *Subdistrict*	Jumlah Kasus *Number of Cases*
(1)	(2)
HIV/AIDS HIV/AIDS	1.574
IMS/ *Sexually Transmit-ed Infection*	1
DBD / *Dengue Fever*	2.262
Diare / *Diarhea*	68.649
TB / *Tuberculosis*	19.892
Malaria / *Malaria*	209

Sumber/*Source*: Dinas Kesehatan Kota Medan/ *Health Department of Medan Municipality*

https://medankota.bps.go.id

Tabel 4.2.7
Table

Donatur Di Palang Merah Indonesia Menurut Jenis Golongan Darah dan Bulan, 2022
Number of Donor at Red Cross of Indonesia by Blood Type and Month, 2022

Kecamatan *Subdistrict*	Golongan Darah *Blood Type*				Jumlah *Total*
	A	AB	B	O	
(1)	(2)	(3)	(4)	(5)	(6)
Januari/January	1.127	354	1.364	1.995	4.840
Februari/February	1.014	284	1.294	1.740	4.332
Maret/March	1.652	477	1.953	2.901	6.983
April/April	674	223	940	1.282	3.119
Mei/May	1.334	391	1.662	2.362	5.749
Juni/June	1.796	446	2.072	3.017	7.331
Juli/July	1.088	306	1.355	1.890	4.639
Agustus/August	1.507	433	1.906	2.600	6.446
September/September	1.481	376	1.754	2.522	6.133
Oktober/October	1.328	378	1.650	2.268	5.624
Nopember/November	1.174	334	1.453	2.037	4.998
Desember/December	1.374	385	1.686	2.481	5.926
MEDAN	**15.549**	**4.387**	**19.089**	**27.095**	**66.120**

Sumber/*Source*: Palang Merah Indonesia Kota Medan/ *Red Cross of Indonesia of Medan Municipality*

https://medankota.bps.go.id

Tabel / *Table* 4.2.8 **Jumlah Pemakaian Darah Oleh Rumah Sakit Dirinci Menurut Bulan, 2022**
Number of Using Blood at Hospital by Month, 2022

Kecamatan *Subdistrict*	Jumlah Rumah Sakit *Number of Hospital*	Jumlah Darah *Number of Blood (Bag)*
(1)	(2)	(3)
Januari/January	73	4.654
Februari/February	66	4.296
Maret/March	73	5.335
April/April	62	4.160
Mei/May	65	4.731
Juni/June	68	5.623
Juli/July	68	5.687
Agustus/August	63	5.524
September/September	61	4.598
Oktober/October	61	4.880
Nopember/November	64	5.604
Desember/December	64	5.571
MEDAN	**127**	**60.663**

Sumber/*Source*: Palang Merah Indonesia Kota Medan/ *Red Cross of Indonesia of Medan Municipality*

https://medankota.bps.go.id

Tabel 4.2.9 **Rumah Sakit Yang Mendapat Pelayanan Darah Dari UTD – PMI Cabang Medan, 2022**
Table ***Hospitals That Receive Blood Services From UTD – PMI Medan Branch, 2022***

No	Rumah Sakit *Hospital*	No	Rumah Sakit *Hospital*
(1)	(2)	(3)	(4)
1	METHODIST -RS	27	DELI SERDANG L.PAKAM - RSUD
2	ACCUPLAST - RS	28	PELINDO 1 - RS
3	H. ADAM MALIK - RS	29	LATERSIA- RS
4	HAJI- RS	30	ROSIVA - RSIA
5	MARTHA FRISKA BRAYAN- RS	31	BHAKTI - RS
6	SEMBIRING - RS	32	SITI HAJAR - RS
7	BOLON!- RS	33	FAJAR - RS
8	DELI - RS	34	ALTARA- KLINIK
9	MURNI TEGUH - RS	35	EFARINA ETAHAM - RS
10	IMELDA - RS	36	KLINIK METTA HEALTHCARE
11	MALAHAYATI - RS	37	MATERNA MEDAN
12	BANDUNG- RS	38	VINA ESTETICA
13	SUNDARI - RS	39	BIDADARI
14	TERATAI M CENTER	40	SINAR HUSNI
15	ADVENT- RS	41	BHAYANGKARA
16	ESTOMIHI - RS	42	TERE·MARGARETH
17	BINA KASIH - RS	43	MITRA SEJATI - RS
18	RASYIDA - RS	44	GRAND MEDISTRA LUBUK PAKAM - RS
19	SRI RATU - RS	45	CITRA MEDIKA - KLINIK
20	MUHAMMADIYAH - RS	46	SAWIT INDAH - RS
21	GANESHA - KLINIK	47	WAHYU KARIM - PU
22	MADANI- RS	48	HERNA - RS
23	PUTRI HIJAU - RS	49	JOKO- RS
24	DHILLON MEDICAL CENTER	50	WAHYU-RS
25	ROYAL PRIMA - RS	51	SUFINA AZIZ - RS
26	DELIMA- RS	52	SETIABUDI - RS

https://medankota.bps.go.id

Lanjutan Tabel/*Continued Table* 4.2.9

No	Rumah Sakit *Hospital*	No	Rumah Sakit *Hospital*
(1)	(2)	(3)	(4)
53	MEDICA - KLINIK	81	MITRA SEHAT
54	HIDAYAH - RS	82	ABD MALIK DR - RUMKIT
55	IBU & ANAK BADRUL AINI - RS	83	ZURAIDA - KLINIK
56	MARTHA FRISKA MULTATULI-RS	84	MEDAN DELI - KLINIK PRATAMA
57	BERSAMA - KLINIK	85	PHCM - RS
58	SEHAT- RSU	86	KELIAT - RSU
59	ALTARA - KLINIK	87	GRANDMED
60	Tentara Binjai - RS	88	PRIMA HUSADA CIPTA MEDAN - RSU
61	LINAWATY - BP	89	YOSHUA - RSU
62	PATAR ASIH - RS	90	PREM PUNJABI - KLINIK
63	STELLA MARIS	91	ESHMUN
64	AGUNG MULIA - KLINIK	92	ARTHA MAHINRUS - RSIA
65	RAFAEL - RB	93	HERMINA MEDAN - RS
66	TNI AL - RS	94	PRIMA HUSADA CIPTA MEDAN - PT
67	RIDOS - RSU	95	ROYAL MATERNITY - RS
68	BERSALIN DIANA - KLINIK	96	BOY DR - PRAKTEK DR UMUM
69	IBU & ANAK EVA - RS	97	RAFAEL KLINIK
70	CITRA MEDIKA	98	PIRNGADI DR - RSUD
71	WAHYU KARIM - P.U	99	GRAN THERESIA HERNA - RSU
72	BUNDA THAMRIN - RSU	100	KASIH INSANI
73	TRIMURTI SETIA - KLINIK	101	PRATA
74	BERSAMA Dr SAHALA FERRY SIRA - KUN	102	MELATI - RSU
75	SANTA ELISABETH - RS	103	MAHARANI - RSIA
76	METTA - KLINIK	104	OG HOSPITAL
77	KOMANG MAKES DR. - RUMKITAL	105	SYIFAAUR RAHMAN - KLINIK PRATAMA
78	PRATAMA - KLINIK	106	DR. PREM PUNJABI KLINIK
79	NEHEMIA- KLINIK UTAMA	107	TANJUNG MULIA KLINK
80	LUBUK PAKAM - RS UMUM	108	KLINK KHAIRANI

https://medankota.bps.go.id

Lanjutan Tabel/*Continued Table* 4.2.9

No	Rumah Sakit *Hospital*	No	Rumah Sakit *Hospital*
(1)	(2)	(3)	(4)
109	CENT	118	MITRA MEDIKA PREMIERE
110	RSU ROYAL PRIMA MARELAN	119	KLINIK WULANDARI
111	RAHMAD HIDAYAH - RSU	120	FAKULTAS
112	HORAS INSANI - RSU	121	DR SURYA HARTANTO
113	PRATAMA SYIFAAUR RAHMAN - KLINK	122	CENTER
114	ROSNANI	123	INDONESIA
115	PRAKTEK UMUM DR LINAWATI	124	WULANDARI - KLINIK
116	RSIA PRAMALIESA	125	KLINIK PRATAMA MEDICA
117	KLINIK GLENN	126	KLINIK NAHOS MEDICA

Sumber/*Source*: Palang Merah Indonesia Kota Medan/ *Red Cross of Indonesia of Medan Municipality*

https://medankota.bps.go.id

4.3 PERUMAHAN DAN LINGKUNGAN
HOUSING AND ENVIRONMENT

Tabel / *Table* 4.3.1 **Persentase Rumah Tangga Menurut Sumber Air Minum di Kota Medan, 2023**
Percentage of Households by Source of Drinking Water in Medan Municipality, 2023

Sumber Air Minum *Source of Drinking Water*	2022	2023
(1)	(2)	(3)
Air Kemasan Bermerk/Air Isi Ulang *Branded Packaging Water / Refillable Water*	75,48	76,91
Leding *Pipe*	19,51	18,76
Sumur Bor/ Pompa *Boreholes*	3,52	2,47
Sumur Terlindung dan Tak Terlindung *Protected and Unprotected Well*	1,31	1,75
Mata Air *Spring*	0,00	0,00
Air Permukaan, Air Hujan, Lainnya *Surface Water, Rain Water, Others*	0,18	NA
Jumlah *Total*	**100,00**	**100,00**

Sumber/*Source*: Badan Pusat Statistik, Survei Sosial Ekonomi Nasional (Susenas) Maret / *BPS-Statistics Indonesia, The March National Socio-Economic Survey (Susenas)*

https://medankota.bps.go.id

Tabel / *Table* 4.3.2 **Persentase Rumah Tangga Menurut Dinding Terluas di Kota Medan, 2023**
Percentage of Households by Material of Wall in Medan Municipality, 2023

Dinding Terluas *Widest Part of Wall*	2023
(1)	(2)
Tembok *Brick*	89,04
Plesteran anyaman bambu/kawat *Stucco woven bamboo*	0,11
Kayu/Papan,Batang Kayu *Log, Wood*	9,63
Bambu, Anyaman Bambu *Bamboo, Woven Bamboo*	0,75
Lainnya *Others*	0,47
Jumlah ***Total***	**100,00**

Sumber/*Source*: Badan Pusat Statistik, Survei Sosial Ekonomi Nasional (Susenas) Maret / *BPS-Statistics Indonesia, The March National Socio-Economic Survey (Susenas)*

https://medankota.bps.go.id

Tabel / *Table* 4.3.3 **Persentase Rumah Tangga Menurut Bahan Bangunan Utama Lantai Rumah Terluas di Kota Medan, 2023**
Percentage of Households by The Main Material of The Widest Dwelling Floor in Medan Municipality, 2023

Bahan Bangunan Lantai Utama Terluas *Widest Dwelling Floor*	2023
(1)	(2)
Marmer/ Granit *Marble/ Granite*	4,52
Keramik *Ceramic*	65,08
Parket/Vinil/Karpet, Ubin/Tegel/Teraso *Parquet/Vinyle/Carpet, Tile/Terrazzo*	2,77
Kayu/Papan *Plank/Board*	2,33
Semen/Bata Merah *Cement/Red Brick*	24,22
Bambu *Bamboo*	0,46
Tanah *Earth*	0,36
Lainnya *Other*	0,26
Jumlah ***Total***	**100,00**

Sumber/*Source*: Badan Pusat Statistik, Survei Sosial Ekonomi Nasional (Susenas) Maret / *BPS-Statistics Indonesia, The March National Socio-Economic Survey (Susenas)*

https://medankota.bps.go.id

Tabel / *Table* 4.3.4 **Persentase Rumah Tangga Menurut Tempat Pembuangan Akhir Kotoran/Tinja di Kota Medan, 2023**
Percentage of Households by Final Disposal of Feces in Medan Municipality, 2023

Tempat Pembuangan Tinja *Final Disposal of Feces*	2023
(1)	(2)
Tangki Septik/SPAL *Septic tank*	89,43
IPAL	2,97
Kolam/sawah/sungai/danau/laut *Pool/field/river/lake/sea*	6,11
Lubang Tanah *Land Hole*	1,48
Pantai/tanah lapang/kebun/Lainnya *Hole of the ground/coast/terrain/garden/Others*	-
Jumlah ***Total***	**100,00**

Sumber/*Source*: Badan Pusat Statistik, Survei Sosial Ekonomi Nasional (Susenas)/ *BPS-Statistics Indonesia, National Socioeconomic Survey*

https://medankota.bps.go.id

Tabel / *Table* 4.3.5 **Jumlah Rumah Tangga Terlayani Pengelolaan Sampah Menurut Kecamatan di Kota Medan (Rumah Tangga), 2021- 2023**
Number of Households Served by Waste Management by

Kecamatan *Subdistrict*	2021	2022	2023
(1)	(2)	(3)	(4)
Medan Tuntungan	4.279	3.709	3.540
Medan Johor	3.817	3.073	5.940
Medan Amplas	2.152	1.755	6.300
Medan Denai	3.991	3.476	6.840
Medan Area	10.970	8.772	11.100
Medan Kota	8.071	5.282	13.680
Medan Maimun	2.694	1.978	5.640
Medan Polonia	1.714	1.447	5.700
Medan Baru	3.009	2.253	7.200
Medan Selayang	2.723	2.057	5.400
Medan Sunggal	3.467	2.522	7.380
Medan Helvetia	4.754	4.404	7.560
Medan Petisah	4.472	3.379	6.360
Medan Barat	5.298	4.044	10.320
Medan Timur	7.717	5.317	12.300
Medan Perjuangan	5.191	4.303	9.060
Medan Tembung	4.603	3.916	8.400
Medan Deli	2.429	2.121	8.100
Medan Labuhan	2.069	1.886	3.420
Medan Marelan	2.143	2.017	4.980
Medan Belawan	2.045	1.931	4.200

Sumber/*Source*: Dinas Lingkungan Hidup Kota Medan/ *Environmental Service Of Medan Municipality*

https://medankota.bps.go.id

Tabel 4.3.6 **Indeks Kualitas Lingkungan Kota Medan, 2022-2023**
Table ***Medan City Environmental Quality Index,2022- 2023***

Indeks Kualitas Lingkungan *Enviromental Quality Index*	Satuan	2022	2023
(1)	(2)	(3)	(4)
Indeks Kualitas Lingkungan Hidup (IKLH)	Point	61,89	63,67
Indeks Kualitas Air (IKA)	Point	68,36	61,97
Indeks Kualitas Udara (IKU)	Point	75,88	84,15
Indeks Kualitas Lahan (IKL)	Point	24,91	28,74
Emisi Gas Rumah Kaca (GRK)	%	14,34	15,98

Sumber/*Source*: Dinas Lingkungan Hidup Kota Medan/ *Environmental Service Of Medan Municipality*

https://medankota.bps.go.id

Tabel / *Table* 4.3.7 **Volume Sampah Menurut Kecamatan Pada Unit TPA Terjun (Ton), 2023**
Volume of Waste by District in TPA Terjun Unit (Tons), 2023

Kecamatan *Subdistrict*	Januari *January*	Februari *February*	Maret *March*	April *April*	Mei *May*	Juni *June*	Juli *July*
(1)	(2)	(3)	(4)	(5)	(6)	(7)	(8)
Medan Tuntungan	1.719,02	1.536,47	1.878,78	1.890,90	1.465,59	659,76	1.197,43
Medan Johor	1.378,86	1.503,75	1.829,14	1.487,72	1.098,93	1.459,06	1.489,98
Medan Amplas	1.755,38	1.791,05	1.828,86	1.358,73	1.467,18	1.494,57	1.629,65
Medan Denai	1.664,18	1.665,55	1.807,16	1.283,84	1.498,71	1.480,01	1.662,28
Medan Area	1.758,80	1.799,47	2.354,12	1.349,01	1.744,52	1.778,61	1.858,71
Medan Kota	2.672,66	2.269,82	2.171,98	1.784,00	2.580,23	2.415,69	2.618,31
Medan Maimun	1.179,25	837,23	1.395,60	1.592,10	931,25	935,57	975,95
Medan Polonia	1.180,64	1.019,17	2.664,40	1.592,51	1.036,81	1.009,97	1.067,92
Medan Baru	2.116,34	3.093,73	2.304,98	1.710,09	2.182,52	1.816,09	2.052,85
Medan Selayang	1.357,38	908,19	1.575,79	1.556,73	1.070,08	836,46	999,5
Medan Sunggal	2.842,22	2.137,37	1.975,25	1.835,14	2.438,37	2.528,83	2.807,12
Medan Helvetia	2.944,13	3.649,37	2.811,24	2.001,01	2.636,27	2.494,83	2.915,24
Medan Petisah	2.447,05	1.588,30	2.030,81	2.018,41	1.964,55	1.976,19	2.020,44
Medan Barat	1.964,94	2.208,62	2.319,01	1.560,08	2.196,20	1.890,59	2.175,78
Medan Timur	1.983,89	1.997,91	2.113,57	2.166,58	1.855,46	2.113,66	2.098,32
Medan Perjuangan	1.824,59	1.205,26	1.806,54	2.001,31	1.361,02	1.358,30	1.440,82
Medan Tembung	2.226,83	1.792,48	2.003,69	1.890,82	1.941,01	2.087,87	2.167,20
Medan Deli	2.087,76	2.019,74	2.141,57	1.730,27	2.129,23	2.268,35	2.479,93
Medan Labuhan	1.149,10	961,07	1.694,92	1.454,43	1.025,57	1.140,13	1.294,50
Medan Marelan	1.229,14	1.529,52	1.764,54	1.324,96	1.077,95	1.053,46	1.186,77
Medan Belawan	1.150,47	1.209,33	1.630,15	1.294,70	1.477,19	1.139,81	1.271,25
PD Pasar	549,37	309,44	467,87	427,96	457,19	372,91	484,1
Lain-Lain	578,92	208,18	490,62	446,59	458,29	302,51	363,19
MEDAN	**39.760,92**	**37.241,02**	**43.060,59**	**35.757,89**	**36.094,12**	**34.613,23**	**38.257,24**

https://medan.kotabps.go.id

Lanjutan Tabel/*Continued Table* 4.3.7

Kecamatan *Subdistrict*	Agustus *August*	September *September*	Oktober *October*	November *November*	Desember *December*	Jumlah *Total*
(1)	(9)	(10)	(11)	(12)	(13)	(14)
Medan Tuntungan	1.589,93	1.579,61	1.790,53	1.744,86	1.234,52	18.287,40
Medan Johor	1.645,60	1.725,78	1.788,16	1.764,75	1.495,52	18.667,25
Medan Amplas	1.755,04	1.914,72	1.986,59	1.752,07	1.421,06	20.154,90
Medan Denai	1.721,89	1.849,03	1.875,77	1.835,53	1.585,41	19.929,36
Medan Area	1.848,87	1.855,37	2.119,90	2.153,73	1.638,44	22.259,55
Medan Kota	2.850,93	2.888,63	3.115,40	2.652,23	2.612,20	30.632,08
Medan Maimun	998,53	1.063,06	1.056,96	1.036,99	922,62	12.925,11
Medan Polonia	1.263,96	1.303,47	1.324,62	1.264,31	1.164,24	15.892,02
Medan Baru	2.118,53	2.246,49	2.264,80	2.213,00	1.809,38	25.928,80
Medan Selayang	1.068,37	1.061,68	1.393,54	1.429,69	1.282,28	14.539,69
Medan Sunggal	3.021,94	2.893,84	3.026,01	2.947,49	2.550,56	31.004,13
Medan Helvetia	3.279,63	3.220,97	3.345,05	3.285,49	2.783,44	35.366,67
Medan Petisah	2.275,87	2.147,35	2.282,88	2.156,94	1.836,25	24.745,04
Medan Barat	2.413,41	2.499,08	2.775,76	2.597,14	2.316,75	26.917,36
Medan Timur	2.446,84	2.341,83	2.409,27	2.317,71	1.889,39	25.734,43
Medan Perjuangan	1.573,28	1.729,27	1.856,26	1.786,69	1.463,53	19.406,87
Medan Tembung	2.122,24	2.180,33	2.350,43	2.324,77	2.132,43	25.220,10
Medan Deli	2.695,94	2.386,96	2.545,50	2.469,28	2.076,01	27.030,54
Medan Labuhan	1.332,82	1.324,01	1.369,91	1.411,39	1.019,60	15.177,45
Medan Marelan	1.292,56	1.346,47	1.517,97	1.278,19	996,11	15.597,63
Medan Belawan	1.552,74	1.334,28	1.540,09	1.494,52	1.179,96	16.274,49
PD Pasar	268,45	239,17	200,75	198,17	125,08	4.100,46
Lain-Lain	363,15	179,03	273,69	171,29	147,57	3.983,03
MEDAN	**41.500,52**	**41.310,43**	**44.209,84**	**42.286,23**	**35.682,35**	**469.774,36**

Sumber/*Source*: Dinas Lingkungan Hidup Kota Medan/ *Environmental Service Of Medan Municipality*

https://medankota.bps.go.id

Tabel 4.3.8
Table

Jumlah Kendaraan Pengelola Sampah Menurut Kecamatan di Kota Medan, 2023
Number of Waste Management Vehicles by District in Medan City, 2023

Kecamatan *Subdistrict*	Becak Sampah *(1m3)*	Truk Tipper *(6m3)*	Truk Amrol *(6m3)*	Truk Amrol *(10m3)*	Truk Compactor *Kecil (7m3)*	Truk Compactor *Besar (10m3)*
(1)	(2)	(3)	(4)	(5)	(6)	(7)
Medan Tuntungan	17	2	1	-	2	1
Medan Johor	20	7	1	-	3	1
Medan Amplas	16	5	3	-	3	2
Medan Denai	36	4	1	-	4	2
Medan Area	79	11	1	-	2	2
Medan Kota	89	12	-	1	1	5
Medan Maimun	35	7	-	-	1	1
Medan Polonia	23	3	1	-	4	2
Medan Baru	36	7	2	2	-	1
Medan Selayang	18	7	-	-	-	3
Medan Sunggal	30	4	2	-	1	5
Medan Helvetia	28	4	1	2	4	2
Medan Petisah	56	4	1	-	-	3
Medan Barat	58	12	2	1	-	2
Medan Timur	66	12	-	1	1	5
Medan Perjuangan	58	11	-	-	1	2
Medan Tembung	38	8	-	1	2	3
Medan Deli	29	8	-	1	4	2
Medan Labuhan	18	1	1	1	1	1
Medan Marelan	26	4	1	-	1	2
Medan Belawan	24	2	1	-	4	-
MEDAN	**800**	**135**	**19**	**10**	**39**	**47**

Sumber/*Source*: Dinas Lingkungan Hidup Kota Medan/ *Environmental Service Of Medan Municipality*

https://medankota.bps.go.id

4.4 KELUARGA BERENCANA (KB)
FAMILY PLANNING

Tabel 4.4.1 **Jumlah Pelayanan Keluarga Berencana Menurut Kecamatan, 2023**
Table ***Number of Family Panning Service by Kind of Facilities and Subdistrict, 2023***

Kecamatan *Subdistrict*	Sarana/*Kind of Facilities*				
	Klinik KB *Clinic*	PPKBD Semi Clinic	Sub PPKBD *Sub Semi Clinic*	Dokter Praktek Swasta *Private Physician*	Jumlah *Total*
(1)	(2)	(3)	(4)	(5)	(6)
Medan Tuntungan	1	9	75	-	85
Medan Johor	4	6	83	-	93
Medan Amplas	3	7	76	-	86
Medan Denai	1	6	83	-	90
Medan Area	1	12	173	-	186
Medan Kota	1	12	146	-	159
Medan Maimun	-	6	66	-	72
Medan Polonia	1	5	46	-	52
Medan Baru	2	6	64	-	72
Medan Selayang	3	6	63	-	72
Medan Sunggal	1	6	90	-	97
Medan Helvetia	8	7	88	-	103
Medan Petisah	2	7	69	1	78
Medan Barat	2	6	98	-	106
Medan Timur	4	11	117	1	132
Medan Perjuangan	3	9	128	-	140
Medan Tembung	-	7	95	-	102
Medan Deli	3	6	105	-	114
Medan Labuhan	3	6	104	-	113
Medan Marelan	7	5	88	-	100
Medan Belawan	1	6	143	-	150
MEDAN	**51**	**151**	**2.000**	**-**	**2.202**

Sumber/*Source*: Dinas Pemberdayaan Perempuan, Perlindungan Anak,Pemberdayaan Masyarakat Dan Pengendalian Penduduk Dan Keluarga Berencana Kota Medan/*Department of Population Control and Family Planning*

https://medankota.bps.go.id

Tabel 4.4.2 **Jumlah Klinik Keluarga Berencana Menurut Status dan Kecamatan, 2023**
Table ***Number of Family Planning Clinic by Kind and Subdistrict, 2023***

Kecamatan *Subdistrict*	*Status Klinik KB Kind of Clinic*				*Jumlah Total*
	Depkes *Government*	TNI *Military*	*IPL*	*Swasta Private*	
(1)	(2)	(3)	(4)	(5)	(6)
Medan Tuntungan	7	-	-	9	16
Medan Johor	5	-	-	14	19
Medan Amplas	5	1	-	10	16
Medan Denai	4	-	-	16	20
Medan Area	3	-	-	7	10
Medan Kota	3	-	-	6	9
Medan Maimun	1	-	-	3	4
Medan Polonia	1	1	-	6	8
Medan Baru	2	1	-	3	6
Medan Selayang	3	1	-	7	11
Medan Sunggal	5	-	1	5	10
Medan Helvetia	3	2	-	13	18
Medan Petisah	3	1	-	15	19
Medan Barat	4	1	-	4	9
Medan Timur	4	-	2	8	12
Medan Perjuangan	3	-	-	6	9
Medan Tembung	7	-	-	10	17
Medan Deli	6	-	-	21	27
Medan Labuhan	6	-	-	11	17
Medan Marelan	2	-	-	31	33
Medan Belawan	7	1	-	8	16
MEDAN	**84**	**9**	**3**	**213**	**306**

Sumber/*Source*: Dinas Pemberdayaan Perempuan, Perlindungan Anak,Pemberdayaan Masyarakat Dan Pengendalian Penduduk Dan Keluarga Berencana Kota Medan/*Department of Population Control and Family Planning*

https://medankota.bps.go.id

Tabel / *Table* 4.4.3 **Jumlah Akseptor Baru Keluarga Berencana Menurut Kecamatan, 2023**
Number of New Acceptors by Subdistrict, 2023

Kecamatan *Subdistrict*	PUS *Fertile Age Couple*	Akseptor KB Baru *New Acceptors*		
		Target *Target*	Realisasi *Achievement*	Persentase *Percentage*
(1)	(2)	(3)	(4)	(5)
Medan Tuntungan	9.819	1.316	1.150	87,39
Medan Johor	14.815	2.487	2.715	109,17
Medan Amplas	11.619	1.699	1.149	67,63
Medan Denai	13.843	2.147	1.992	92,78
Medan Area	8.053	597	1.014	169,85
Medan Kota	5.230	776	1.172	151,03
Medan Maimun	4.030	639	563	88,11
Medan Polonia	5.755	663	607	91,55
Medan Baru	2.548	391	344	87,98
Medan Selayang	10.916	1.850	2.027	109,57
Medan Sunggal	12.324	2.001	1.970	98,45
Medan Helvetia	14.942	2.233	1.816	81,33
Medan Petisah	5.982	895	1.253	140
Medan Barat	6.467	1.004	374	37,25
Medan Timur	8.351	1.158	1.264	19,15
Medan Perjuangan	7.951	731	944	129,14
Medan Tembung	12.121	1.296	2.061	159,03
Medan Deli	18.700	2.921	2.122	72,65
Medan Labuhan	17.785	2.611	1.592	60,97
Medan Marelan	24.351	3.413	758	22,21
Medan Belawan	11.460	1.451	1.378	94,97
MEDAN	**227.062**	**32.279**	**28.265**	**87,56**

Sumber/*Source*: Dinas Pemberdayaan Perempuan, Perlindungan Anak,Pemberdayaan Masyarakat Dan Pengendalian Penduduk Dan Keluarga Berencana Kota Medan/*Department of Population Control and Family Planning*

https://medankota.bps.go.id

Tabel 4.4.4
Table

Pencapaian Akseptor Keluarga Berencana Aktif dan Reaktif Menurut Kecamatan , 2023
Achievement of Panca Target of Active and Reactive Acceptors by Subdistrict, 2023

Kecamatan *Subdistrict*	Akseptor KB Aktif *Active Acceptors*		
	Target *Target*	Pencapaian *Achievement*	Persentase *Percentage*
(1)	(2)	(3)	(4)
Medan Tuntungan	13.422	5.285	39,38
Medan Johor	22.415	6.862	30,61
Medan Amplas	18.223	6.045	33,17
Medan Denai	19.940	7.879	39,51
Medan Area	12.284	4.207	34,25
Medan Kota	7.954	3.064	38,52
Medan Maimun	6.351	2.656	41,82
Medan Polonia	8.478	3.844	45,34
Medan Baru	3.828	1.195	31,22
Medan Selayang	16.611	5.645	33,98
Medan Sunggal	16.575	6.353	38,33
Medan Helvetia	22.326	8.104	36,30
Medan Petisah	8.292	2.908	35,07
Medan Barat	9.177	2.896	31,56
Medan Timur	12.845	4.511	35,12
Medan Perjuangan	11.843	4.468	37,73
Medan Tembung	18.165	6.559	36,11
Medan Deli	27.895	10.614	38,05
Medan Labuhan	25.978	9.727	37,44
Medan Marelan	32.254	11.193	34,70
Medan Belawan	17.754	6.580	37,06
MEDAN	**332.610**	**120.595**	**36,26**

Sumber/*Source*: Dinas Pemberdayaan Perempuan, Perlindungan Anak,Pemberdayaan Masyarakat Dan Pengendalian Penduduk Dan Keluarga Berencana Kota Medan/*Department of Population Control and Family Planning*

https://medankota.bps.go.id

Tabel / *Table* 4.4.5 **Jumlah Akseptor Baru Keluarga Berencana Menurut Kecamatan, 2023**
Number of New Acceptors by Subdistrict, 2023

Kecamatan *Subdistrict*	*Alat Kontrasepsi/Contraceptive*				
	Pil *Tablet*	*IUD*	Kondom *Condom*	Suntik *Injection*	Implant *Implant*
(1)	(2)	(3)	(4)	(5)	(6)
Medan Tuntungan	913	424	349	1.867	945
Medan Johor	1.523	463	676	2.938	767
Medan Amplas	1.262	434	247	2.494	1.209
Medan Denai	1.067	336	276	3.783	970
Medan Area	998	496	277	1.591	384
Medan Kota	1.008	137	181	739	577
Medan Maimun	593	137	226	1.060	422
Medan Polonia	781	354	213	1.371	932
Medan Baru	201	233	72	282	237
Medan Selayang	1..436	356	460	2.314	820
Medan Sunggal	1.951	565	435	1.951	911
Medan Helvetia	1.898	565	660	378	845
Medan Petisah	589	299	186	1.146	333
Medan Barat	378	252	277	1.196	452
Medan Timur	942	544	328	1.465	774
Medan Perjuangan	906	325	476	1.825	630
Medan Tembung	1.370	370	226	3.169	896
Medan Deli	1.834	467	500	4.641	1.372
Medan Labuhan	2.299	182	181	4.915	1.687
Medan Marelan	2.256	275	217	6.614	1.309
Medan Belawan	1.270	142	153	3.555	1.034
MEDAN	**24.039**	**7.356**	**6.616**	**49.294**	**17.506**

https://medankota.bps.go.id

Lanjutan Tabel/Continued Table 4.4.5

Kecamatan *Subdistrict*	*Alat Kontrasepsi/Contraceptive*		
	MOP *MOP*	MOW *MOW*	Jumlah *Total*
(1)	(2)	(3)	(4)
Medan Tuntungan	34	700	5.232
Medan Johor	9	398	6.774
Medan Amplas	7	289	5.942
Medan Denai	22	373	6.827
Medan Area	5	307	4.058
Medan Kota	3	147	2.792
Medan Maimun	18	182	2.638
Medan Polonia	3	182	3.836
Medan Baru	3	158	1.186
Medan Selayang	13	190	4.153
Medan Sunggal	16	605	6.434
Medan Helvetia	17	714	5.077
Medan Petisah	11	323	2.887
Medan Barat	12	280	2.847
Medan Timur	15	422	4.490
Medan Perjuangan	23	235	4.420
Medan Tembung	15	446	6.492
Medan Deli	16	420	9.250
Medan Labuhan	18	385	9.667
Medan Marelan	18	390	11.079
Medan Belawan	17	335	6.506
MEDAN	**295**	**7.481**	**112.587**

Sumber/*Source*: Dinas Pemberdayaan Perempuan, Perlindungan Anak,Pemberdayaan Masyarakat Dan Pengendalian Penduduk Dan Keluarga Berencana Kota Medan/*Department of Population Control and Family Planning*

https://medankota.bps.go.id

Tabel / *Table* 4.4.6 **Akseptor KB Baru Menurut Alat Kontrasepsi Yang Digunakan , 2023**
Number of New Acceptors by Contraceptive Method and Subdistric, 2023

Kecamatan *Subdistrict*	*Alat Kontrasepsi/Contraceptive*				
	Pil *Tablet*	*IUD*	Kondom *Condom*	Suntik *Injection*	Implant *Implant*
(1)	(2)	(3)	(4)	(5)	(6)
Medan Tuntungan	208	73	56	596	187
Medan Johor	964	107	387	982	215
Medan Amplas	241	32	81	487	262
Medan Denai	410	54	68	1.141	266
Medan Area	209	93	42	420	153
Medan Kota	548	149	89	205	181
Medan Maimun	226	17	42	125	137
Medan Polonia	182	23	51	231	120
Medan Baru	99	26	51	57	93
Medan Selayang	797	103	144	746	237
Medan Sunggal	1.040	93	194	265	280
Medan Helvetia	501	83	201	333	169
Medan Petisah	128	156	54	444	161
Medan Barat	28	22	21	100	160
Medan Timur	377	29	129	192	251
Medan Perjuangan	244	76	81	303	240
Medan Tembung	667	40	98	976	234
Medan Deli	393	49	75	754	697
Medan Labuhan	578	13	79	585	305
Medan Marelan	40	28	6	406	277
Medan Belawan	392	42	58	563	323
MEDAN	**8.272**	**1.308**	**2.007**	**9.911**	**4.948**

https://medankota.bps.go.id

Lanjutan Tabel/Continued Table 4.4.6

Kecamatan *Subdistrict*	*Alat Kontrasepsi/Contraceptive*		
	MOP *MOP*	MOW *MOW*	Jumlah *Total*
(1)	(2)	(3)	(4)
Medan Tuntungan	30	-	1.150
Medan Johor	-	60	2.715
Medan Amplas	-	46	1.149
Medan Denai	36	17	1.992
Medan Area	-	97	1.014
Medan Kota	-	-	1.172
Medan Maimun	-	16	563
Medan Polonia	-	-	607
Medan Baru	1	17	344
Medan Selayang	-	-	2.027
Medan Sunggal	-	98	1.970
Medan Helvetia	-	529	1.816
Medan Petisah	-	310	1.253
Medan Barat	35	8	374
Medan Timur	-	286	1.264
Medan Perjuangan	-	-	944
Medan Tembung	-	46	2.061
Medan Deli	-	154	2.122
Medan Labuhan	-	32	1.592
Medan Marelan	-	1	758
Medan Belawan	-	-	1.378
MEDAN	**102**	**1.717**	**28.265**

Sumber/*Source*: Dinas Pemberdayaan Perempuan, Perlindungan Anak,Pemberdayaan Masyarakat Dan Pengendalian Penduduk Dan Keluarga Berencana Kota Medan/*Department of Population Control and Family Planning*

https://medankota.bps.go.id

4.5 AGAMA DAN SOSIAL LAINNYA
RELIGION AND OTHER SOCIAL AFFAIRS

Tabel / *Table* 4.5.1 **Faktor-Faktor Penyebab Perceraian Menurut Bulan , 2023**
Causal Factors Of Divorce By Month , 2023

Bulan *Month*	Zina	Mabuk	Mandat	Judi	Meninggalkan Salah satu Pihak	Dihukum Penjara
(1)	(2)	(3)	(4)	(5)	(6)	(7)
Januari *January*	-	-	-	4	19	-
Februari *February*	-	-	-	4	24	-
Maret *March*	-	-	-	10	15	1
April *April*	-	-	-	4	16	-
Mei *May*	-	-	-	7	17	-
Juni *June*	-	-	-	12	19	-
Juli *July*	-	-	-	18	23	2
Agustus *August*	-	-	-	26	17	-
September *September*	-	-	-	11	10	1
Oktober *October*	-	-	-	8	23	-
Nopember *November*	-	-	-	4	11	-
Desember *December*	-	-	-	5	14	1
2023	**-**	**-**	**-**	***113***	***208***	**5**

https://medankota.bps.go.id

Lanjutan Tabel/Continued Table 4.5.1

Bulan *Month*	Poligami	KDRT	Cacat Badan	Perselisihan dan Pertengkaran Terus Menerus	Kawin Paksa
(1)	(8)	(9)	(10)	(11)	(12)
Januari *January*	-	5	-	163	-
Februari *February*	-	4	-	118	-
Maret *March*	-	9	-	168	-
April *April*	-	7	-	92	-
Mei *May*	-	8	1	152	-
Juni *June*	-	6	-	84	-
Juli *July*	-	13	-	152	-
Agustus *August*	-	14	-	159	-
September *September*	-	10	-	116	-
Oktober *October*	-	12	-	218	-
Nopember *November*	-	10	-	155	-
Desember *December*	-	3	-	155	-
2023	**-**	**101**	**1**	**1.732**	**-**

https://medankota.bps.go.id

Lanjutan Tabel/Continued Table 4.5.1

Bulan *Month*	Murtad	Ekonomi	Jumlah
(1)	(13)	(14)	(15)
Januari *January*	-	29	220
Februari *February*	2	23	175
Maret *March*	3	23	229
April *April*	-	17	136
Mei *May*	-	22	207
Juni *June*	-	24	145
Juli *July*	1	37	246
Agustus *August*	4	39	259
September *September*	2	28	178
Oktober *October*	-	48	309
Nopember *November*	-	33	213
Desember *December*	3	25	206
2023	**15**	**348**	**2.523**

`Sumber/*Source*: Kantor Pengadilan Agama Kelas IA Kota Medan/*Office of Religious Court IA Class*

https://medankota.bps.go.id

Tabel 4.5.2 **Jumlah Petikan Salinan Putusan yang Diterima Pengadilan Agama Kota Medan Menurut Bulan , 2023**
Table ***Number of Excerpts from Decisions Received by the Medan Religious Court by Month By Month , 2023***

Kecamatan *Subdistrict*	Januari *January*	Februari *February*	Maret *March*	April *April*	Mei *May*	Juni *June*
(1)	(2)	(3)	(4)	(5)	(6)	(7)
Medan Tuntungan	17	40	5	-	11	14
Medan Johor	49	103	14	-	29	37
Medan Amplas	54	89	11	-	24	30
Medan Denai	59	78	23	-	40	38
Medan Area	42	50	13	-	19	18
Medan Kota	25	52	11	-	16	16
Medan Maimun	13	30	5	-	11	7
Medan Polonia	24	33	6	-	14	13
Medan Baru	11	16	4	-	9	8
Medan Selayang	48	63	13	-	15	20
Medan Sunggal	48	86	21	-	25	25
Medan Helvetia	59	91	20	-	35	44
Medan Petisah	16	41	5	-	13	14
Medan Barat	24	38	7	-	19	17
Medan Timur	51	65	15	-	27	13
Medan Perjuangan	45	51	11	-	17	33
Medan Tembung	54	62	10	-	17	36
Medan Deli	62	80	17	-	41	34
Medan Labuhan	37	58	13	-	23	24
Medan Marelan	64	97	21	-	51	38
Medan Belawan	29	36	5	-	16	17

https://medankota.bps.go.id

Lanjutan Tabel/Continued Table 4.5.2

Kecamatan *Subdistrict*	Juli *July*	Agustus *August*	September *September*	Oktober *October*	November *November*	Desember *December*
(1)	(2)		(4)	(5)	(6)	(7)
Medan Tuntungan	6	-	23	13	-	8
Medan Johor	16	-	64	25	-	37
Medan Amplas	16	-	55	11	-	24
Medan Denai	18	-	62	22	-	34
Medan Area	14	-	38	9	-	15
Medan Kota	15	-	27	7	-	10
Medan Maimun	2	-	19	8	-	14
Medan Polonia	5	-	26	12	-	9
Medan Baru	2	-	11	5	-	2
Medan Selayang	11	-	35	9	-	18
Medan Sunggal	18	-	64	29	-	23
Medan Helvetia	10	-	58	25	-	26
Medan Petisah	9	-	19	10	-	7
Medan Barat	6	-	24	9	-	13
Medan Timur	5	-	34	16	-	15
Medan Perjuangan	11	-	41	14	-	14
Medan Tembung	13	-	47	19	-	24
Medan Deli	22	-	66	29	-	36
Medan Labuhan	15	-	47	17	-	16
Medan Marelan	22	-	68	26	-	32
Medan Belawan	14	-	22	10	-	9

`Sumber/*Source*: Kantor Pengadilan Agama Kelas IA Kota Medan/*Office of Religious Court IA Class*

https://medankota.bps.go.id

Tabel 4.5.3 **Jumlah Jemaah Haji Menurut Kecamatan , 2023**
Table ***Number Number of Hajj Pilgrims by District , 2023***

Kecamatan *Subdistrict*	Terdaftar *Registered*			Batal Berangkat *Cancel*		
	Laki-Laki *Male*	Perempuan *Female*	Jumlah *Total*	Laki-Laki *Male*	Perempuan *Female*	Jumlah *Total*
(1)	(2)	(3)	(4)	(5)	(6)	(7)
Medan Tuntungan	24	33	57	24	33	57
Medan Johor	101	120	221	101	120	221
Medan Amplas	101	148	249	101	148	249
Medan Denai	80	136	216	80	136	216
Medan Area	46	76	122	46	76	122
Medan Kota	26	55	81	26	55	81
Medan Maimun	11	23	34	11	23	34
Medan Polonia	11	28	39	11	28	39
Medan Baru	19	28	47	19	28	47
Medan Selayang	34	46	80	34	46	80
Medan Sunggal	65	75	140	65	75	140
Medan Helvetia	80	122	202	80	122	202
Medan Petisah	27	38	65	27	38	65
Medan Barat	43	67	110	43	67	110
Medan Timur	50	74	124	50	74	124
Medan Perjuangan	34	59	93	34	59	93
Medan Tembung	68	101	169	68	101	169
Medan Deli	26	45	71	26	45	71
Medan Labuhan	26	44	70	26	44	70
Medan Marelan	35	64	99	35	64	99
Medan Belawan	13	25	38	13	25	38
Medan	***920***	1.407	2.327	920	1.407	2.327

https://medankota.bps.go.id

Lanjutan Tabel/Continued Table 4.5.3

Kecamatan *Subdistrict*	Meninggal *Death*	Batal Berangkat *Canceled*		Undur Diri *Resign*	Wafat di Arab Saudi *Deadh in Arabic*		
		Sakit *Sick*	Hamil *Pregnant*		Laki-Laki *Male*	Perempuan *Female*	Jumlah *Total*
(1)	(8)	(9)	(10)	(11)	(12)	(13)	(14)
Medan Tuntungan	9	-	-	40	-	-	-
Medan Johor	11	-	-	61	-	-	-
Medan Amplas	10	-	-	58	-	-	-
Medan Denai	12	-	-	55	-	-	-
Medan Area	12	-	-	52	-	-	-
Medan Kota	12	-	-	57	-	-	-
Medan Maimun	10	-	-	61	-	-	-
Medan Polonia	6	-	-	42	-	-	-
Medan Baru	7	-	-	38	-	-	-
Medan Selayang	4	-	-	33	-	-	-
Medan Sunggal	3	-	-	34	-	-	-
Medan Helvetia	2	-	-	49	-	-	-
Medan Petisah	3	-	-	48	-	-	-
Medan Barat	5	-	-	47	-	-	-
Medan Timur	4	-	-	44	-	-	-
Medan Perjuangan	5	-	-	49	-	-	-
Medan Tembung	3	-	-	39	-	-	-
Medan Deli	2	-	-	37	-	-	-
Medan Labuhan	6	1	-	33	-	-	-
Medan Marelan	8	-	-	31	-	-	-
Medan Belawan	12	-	-	34	-	-	-
Medan	***146***	1	-	942	-	-	-

https://medankota.bps.go.id

Lanjutan Tabel/Continued Table 4.5.3

Kecamatan *Subdistrict*	Kembali Ke Tanah Air *Come Back*		
	Laki-Laki *Male*	Perempuan *Female*	Jumlah *Total*
(1)	(12)	(13)	(14)
Medan Tuntungan	24	33	57
Medan Johor	101	120	221
Medan Amplas	101	148	249
Medan Denai	80	136	216
Medan Area	46	76	122
Medan Kota	26	55	81
Medan Maimun	11	23	34
Medan Polonia	11	28	39
Medan Baru	19	28	47
Medan Selayang	34	46	80
Medan Sunggal	65	75	140
Medan Helvetia	80	122	202
Medan Petisah	27	38	65
Medan Barat	43	67	110
Medan Timur	50	74	124
Medan Perjuangan	34	59	93
Medan Tembung	68	101	169
Medan Deli	26	45	71
Medan Labuhan	26	44	70
Medan Marelan	35	64	99
Medan Belawan	13	25	38
Medan	920	1.407	2.327

Sumber/*Source*: Kementerian Agama, Bagian Haji / *Ministry of Religious Affairs, Hajj Sections*

https://medankota.bps.go.id

Tabel / *Table* 4.5.4 **Jumlah Jemaah Haji Dirinci Menurut Kecamatan dan Tingkat Pendidikan, 2023**
Number of Hajj Pilgrims Detailed by Subdistrict and Level of Education, 2023

Kecamatan *Subdistrict*	Tingkat Pendidikan *Level of Education*						
	SD	SMP	SLTA	SMK	S1	S2	S3
(1)	(2)	(3)	(4)	(5)	(6)	(7)	(8)
Medan Tuntungan	6	5	21	11	64	12	2
Medan Johor	4	6	33	17	102	25	3
Medan Amplas	5	5	26	10	56	15	1
Medan Denai	14	4	34	8	71	14	3
Medan Area	5	7	38	19	66	16	2
Medan Kota	5	5	39	11	72	10	2
Medan Maimun	11	4	35	12	74	13	-
Medan Polonia	5	5	27	14	42	11	1
Medan Baru	6	3	24	9	55	17	1
Medan Selayang	14	7	22	8	68	18	2
Medan Sunggal	9	7	39	10	63	5	2
Medan Helvetia	7	14	25	9	87	12	-
Medan Petisah	3	8	38	18	72	10	-
Medan Barat	5	8	36	9	44	18	-
Medan Timur	6	12	35	17	79	19	-
Medan Perjuangan	8	5	28	16	75	22	-
Medan Tembung	3	4	27	15	39	17	1
Medan Deli	7	12	31	16	61	20	-
Medan Labuhan	2	4	45	9	58	10	2
Medan Marelan	4	4	29	14	60	19	-
Medan Belawan	5	19	30	11	52	11	1
Medan	134	148	662	263	1.360	314	23

Sumber/*Source*: Kementerian Agama, Bagian Haji / *Ministry of Religious Affairs, Hajj Sections*

https://medankota.bps.go.id

Tabel / *Table* 4.5.5 Jumlah Jemaah Haji Dirinci Menurut Kecamatan dan Kelompok Umur, 2023
Number of Hajj Pilgrims by Subistrict and Age Group, 2023

Kecamatan *Subdistrict*	Tingkat Pendidikan *Level of Education*						
	<19	20-29	30-39	40-49	50-59	60-69	>70
(1)	(2)	(3)	(4)	(5)	(6)	(7)	(8)
Medan Tuntungan	9	21	46	36	40	4	1
Medan Johor	11	29	53	37	41	5	2
Medan Amplas	16	20	42	38	44	9	2
Medan Denai	10	19	40	46	42	3	1
Medan Area	9	21	58	47	42	4	2
Medan Kota	8	20	42	31	40	5	1
Medan Maimun	15	28	44	39	41	3	1
Medan Polonia	11	22	42	38	38	3	1
Medan Baru	17	20	38	44	33	2	2
Medan Selayang	14	19	39	36	32	2	-
Medan Sunggal	16	17	55	45	31	1	-
Medan Helvetia	8	16	40	38	30	4	-
Medan Petisah	12	18	44	33	32	3	-
Medan Barat	10	18	45	39	49	6	-
Medan Timur	9	19	43	28	51	6	-
Medan Perjuangan	12	20	48	39	40	7	-
Medan Tembung	11	21	42	32	42	8	-
Medan Deli	9	15	45	33	44	9	-
Medan Labuhan	9	14	48	32	43	6	2
Medan Marelan	8	26	53	30	38	5	1
Medan Belawan	12	25	52	31	39	3	-
Medan	236	428	959	772	832	98	16

Sumber/*Source*: Kementerian Agama, Bagian Haji / *Ministry of Religious Affairs, Hajj Sections*

https://medankota.bps.go.id

Tabel / *Table* 4.5.6 **Jumlah Kebakaran Dirinci Menurut Skala Dan Luas Lokasi, 2023**
Number of Fire by Scale and Area , 2023

Bulan *Month*	Jenis Kebakaran *Kind of Fire*		Luas Lokasi Kebakaran (m^2) *Area*
	Besar *Big*	Kecil *Small*	
(1)	(2)	(3)	(4)
Januari *January*	2	15	557
Februari *February*	3	11	2.054
Maret *March*	-	12	1.655
April *April*	4	26	6.115
Mei *May*	2	18	692
Juni *June*	3	13	1.683
Juli *July*	2	16	2.396
Agustus *August*	1	14	1.986
September *September*	2	24	2.289
Oktober *October*	2	20	2.888
Nopember *November*	3	16	52.888
Desember *December*	1	9	1.827
MEDAN	**25**	**194**	**77.030**

Sumber/*Source*: Dinas Pencegah dan Pemadam Kebakaran Kota Medan/*Fire Service of Medan Municipality*

https://medankota.bps.go.id

Tabel / *Table* 4.5.7 **Jumah Kebakaran Dirinci Menurut Skala Dan Kecamatan , 2023**
Number of Fire by Scale and Area, 2023

Bulan *Month*	Jenis Kebakaran *Kind of Fire*		Luas Lokasi Kebakaran (m^2) *Area*
	Besar *Big*	Kecil *Small*	
(1)	(2)	(3)	(4)
Medan Tuntungan	-	3	968
Medan Johor	2	11	3.963
Medan Amplas	3	16	6.998
Medan Denai	2	12	5.489
Medan Area	-	7	1.768
Medan Kota	-	5	1.246
Medan Maimun	1	8	1.322
Medan Polonia	-	4	1.913
Medan Baru	-	6	1.840
Medan Selayang	-	5	1.937
Medan Sunggal	2	8	3.975
Medan Helvetia	1	7	2.738
Medan Petisah	1	9	4.297
Medan Barat	3	9	4.059
Medan Timur	3	14	6.554
Medan Perjuangan	-	3	899
Medan Tembung	2	12	5.530
Medan Deli	3	11	4.330
Medan Labuhan	2	11	5.460
Medan Marelan	2	10	2.186
Medan Belawan	3	18	9.558
MEDAN	**30**	**189**	**77.030**

Sumber/*Source*: Dinas Pencegah dan Pemadam Kebakaran Kota Medan/*Fire Service of Medan Municipality*

https://medankota.bps.go.id

Tabel / *Table* 4.5.8 **Jumlah Kebakaran Dirinci Menurut Korban Jiwa dan Material , 2023**
Number of Fire by Victim of Fire and Material, 2023

Bulan *Month*	Banyaknya Kebakaran *Fire*	Korban Jiwa *Victim of Fire*		Perkiraan Kerugian Material (Rp.000,-) *Suffer a Material Loss*
		Luka-luka *Injury*	Meninggal *Death*	
(1)	(2)	(3)	(4)	(5)
Januari *January*	17	2	3	2.903.500
Februari *February*	14	-	1	2.250.000
Maret *March*	12	-	-	776.000
April *April*	30	4	6	8.692.000
Mei *May*	20	2	2	4.436.000
Juni *June*	16	6	-	16.766.000
Juli *July*	18	-	-	3.405.000
Agustus *August*	15	2	1	8.651.000
September *September*	26	-	1	2.702.000
Oktober *October*	22	-	-	4.288.000
Nopember *November*	19	1	-	1.890.500
Desember *December*	10	-	-	1.605.000
MEDAN	**219**	**17**	**14**	**58.365.000**

Sumber/*Source*: Dinas Pencegah dan Pemadam Kebakaran Kota Medan/*Fire Service of Medan Municipality*

https://medankota.bps.go.id

Tabel 4.5.9 / *Table* 4.5.9 Jumlah Kejadian Kebencanaan Menurut Jenisnya, 2023 / *Number of Natural Disaster by Kind , 2023*

Bulan *Month*	Jenis Bencana *Kind of Natural Disaster*				
	Kebakaran *Fire*	Banjir *Flood*	Angin Puting Beliung *Beliung Tornado*	Tanah Longsor *Landslide*	Jumlah *Total*
(1)	(2)	(3)	(4)	(5)	(6)
Januari *January*	8	-	-	-	8
Februari *February*	6	-	-	-	6
Maret *March*	4	-	-	-	4
April *April*	12	-	-	-	12
Mei *May*	9	-	3	-	12
Juni *June*	6	-	5	-	11
Juli *July*	5	-	7	-	12
Agustus *August*	3	1	3	-	7
September *September*	8	-	4	-	12
Oktober *October*	11	-	-	-	11
November *November*	10	1	1	-	12
Desember *December*	5	2	2	-	9
2023	**87**	**4**	**25**	**-**	**116**

Sumber/*Source*: Badan Penanggulangan Bencana Daerah Kota Medan/*Regional Disaster Management Agency*

https://medankota.bps.go.id

Tabel 4.5.10 **Jumlah Korban Terdampak Kebencanaan, 2023**
Table ***Number of Victims Affected by Disasters, 2023***

Bulan *Month*	Jumlah Terdampak *Number Affected*			Jumlah Korban *Number of Victim*	
	Meninggal *Death*	Luka-luka *Wound*	Mengungsi *Evacuate*	KK	*Jiwa*
(1)	(2)	(3)	(4)	(5)	(6)
Januari *January*	-	3	53	22	73
Februari *February*	1	-	-	5	15
Maret *March*	-	-	-	3	4
April *April*	6	-	38	47	146
Mei *May*	2	1	-	173	676
Juni *June*	1	6	-	271	946
Juli *July*	-	-	-	32	120
Agustus *August*	-	-	-	905	5.003
September *September*	1	-	-	128	443
Oktober *October*	-	-	-	33	103
November *November*	-	-	-	415	1.649
Desember *December*	-	-	-	545	2.332
MEDAN	**11**	**10**	**91**	**2.579**	**11.510**

Sumber/*Source*: Badan Penanggulangan Bencana Daerah Kota Medan/*Regional Disaster Management Agency*

https://medankota.bps.go.id

4.6 KRIMINALITAS
CRIME

Tabel / *Table* 4.6.1 **Jumlah Tindak Pidana Menurut Kepolisian Sektor di Kota Medan, 2021-2023**
Number of Reported Criminal Cases by Subdistrict Police Office in Medan Municipality, 2021-2023

Kepolisian Sektor *Subdistrict Police Office*	2021	2022	2023
(1)	(2)	(3)	(4)
1. Medan Area	253	250	973
2. Medan Kota	345	395	815
3. Medan Baru	437	498	1.281
4. Medan Sunggal	474	648	2.448
5. Medan Helvetia	203	509	703
6. Medan Barat	100	141	354
7. Medan Timur	226	194	689
8. Medan Tuntungan	93	281	599
9. Reskrim	2.851	3.760	4.737
10. Percut Sei Tuan	717	860	2.415
11. Patumbak	353	398	906
12. Deli tua	467	349	868
13 Pancur Batu	357	357	508
14. Kt. Baru	69	77	89

Sumber/*Source*: Satreskrim Polrestabes Kota Medan/ *Police Departement of Medan Operation Division*

https://medankota.bps.go.id

Tabel / *Table* 4.6.2 **Penyelesaian Tindak Pidana Menurut Kepolisian Resort di Kota Medan, 2021-2023**
Crime Clearance Rate by Subdistrict Police Office in Medan Municipality, 2021-2023

Kepolisian Sektor *Subdistrict Police Office*	2021	2022	2023
(1)	(2)	(3)	(4)
1. Medan Area	196	195	575
2. Medan Kota	269	291	491
3. Medan Baru	341	363	892
4. Medan Sunggal	355	476	1.609
5. Medan Helvetia	142	134	434
6. Medan Barat	66	95	214
7. Medan Timur	155	147	424
8. Medan Tuntungan	24	66	394
9. Reskrim	2.007	2.664	1.935
10. Percut Sei Tuan	466	545	1.580
11. Patumbak	237	257	559
12. Deli tua	266	193	629
13 Pancur Batu	198	185	332
14. Kt. Baru	17	35	78

Sumber/*Source*: Satreskrim Polrestabes Kota Medan/ *Police Departement of Medan Operation Division*

https://medankota.bps.go.id

Tabel / *Table* 4.6.3 **Perkara Pidana Dan Perdata Di Lembaga Bantuan Hukum Medan , 2023**
Number of Criminal and Civil Case at Board of Law of Medan , 2023

Bulan *Month*	Perkara Pidana/*Criminal Case*			
	Terima *Received*	Ditolak *Rejected*	Selesai *Solved*	Proses *Process*
(1)	(2)	(3)	(4)	(5)
Januari *January*	5	...	...	-
Februari *February*	3	...	...	1
Maret *March*	7	...	...	2
April *April*	8	...	...	-
Mei *May*	9	...	...	-
Juni *June*	8	...	...	4
Juli *July*	10	...	...	6
Agustus *August*	7	...	...	3
September *September*	6	...	...	1
Oktober *October*	5	...	...	3
Nopember *November*	5	...	...	1
Desember *December*	7	...	...	2
MEDAN	**80**	**...**	**...**	**23**

https://medankota.bps.go.id

Lanjutan Tabel/Continued Table 4.6.3

Bulan *Month*	*Perkara Perdata/Civil Case*			
	Terima *Received*	Ditolak *Rejected*	Selesai *Solved*	Proses *Process*
(1)	(6)	(7)	(8)	(9)
Januari *January*	6	...	...	1
Februari *February*	4	...	...	2
Maret *March*	6	...	...	1
April *April*	5	...	...	2
Mei *May*	7	...	...	-
Juni *June*	5	...	...	1
Juli *July*	2	...	...	1
Agustus *August*	3	...	...	1
September *September*	5	...	...	1
Oktober *October*	2	...	...	1
Nopember *November*	4	...	...	2
Desember *December*	2	...	...	1
MEDAN	**51**	**...**	**...**	**14**

Sumber/*Source*: Lembaga Bantuan Hukum Medan/*Board of Law of Medan*

https://medankota.bps.go.id

4.7 KEMISKINAN DAN PEMBANGUNAN MANUSIA
POVERTY AND HUMAN DEVELOPMENT

Tabel / *Table* 4.7.1 **Garis Kemisikinan, Jumlah Penduduk Miskin, dan Persentase Penduduk Miskin di Kota Medan, 2010-2023**
Poverty Line, Number of Poor People, and Percentage Poor People in Medan Municipality, 2010-2023

Tahun *Year*	Garis Kemiskinan (rupiah) *Poverty Line (rupiahs)*	Jumlah Penduduk Miskin (000 jiwa) *Number of poor population (000)*	Persentase Penduduk Miskin *Percentage of poor population (%)*
(1)	(2)	(3)	
2010	331.659	212,30	10,05
2011	373.619	204,19	9,63
2012	384.608	201,06	9,33
2013	396.112	209,69	9,12
2014	401.417	200,32	9,12
2015	420.208	207,50	9,41
2016	460.685	206,87	9,30
2017	491.496	204,00	9,11
2018	518.420	186,00	8,25
2019	532.055	183,79	8,08
2020	553.796	183,54	8,01
2021	577.126	193,03	8,34
2022	607.166	187,74	8,07
2023	651.901	187,28	8,00

Sumber/*Source*: Badan Pusat Statistik, Survei Sosial Ekonomi Nasional (Susenas)/ *BPS-Statistics Indonesia, National Socioeconomic Survey*

https://medankota.bps.go.id

Tabel / *Table* 4.7.2 **Gini Rasio, Indeks Kedalaman (P1) dan Keparahan (P2) Kemiskinan di Kota Medan, 2010-2023**
Gini Ratio, Depth Index (P1) and Severity Index (P2) of Poverty in Medan Municipality, 2010-2023

Kecamatan *Subdistrict*	Gini Rasio *Gini Ratio*	Indeks Kedalaman/ *Depth Index (P1)*	Indeks Keparahan/ *Severity Index (P2)*
(1)	(2)	(3)	(4)
2010	0,3610	1,57	0,42
2011	0,3269	1,70	0,49
2012	0,3940	1,49	0,37
2013	0,3959	1,52	0,34
2014	0,3220	1,33	0,28
2015	0,3739	1,21	0,24
2016	0,3328	1,51	0,43
2017	0,3520	1,56	0,41
2018	0,3144	1,50	0,39
2019	0,3519	1,16	0,25
2020	0,3199	1,08	0,23
2021	0,4020	1,10	0,23
2022	0,3990	1,13	0,23
2023	0,373	0,92	0,19

https://medankotabps.go.id

Sumber/*Source*: Badan Pusat Statistik, Survei Sosial Ekonomi Nasional (Susenas)/ *BPS-Statistics Indonesia, National Socioeconomic Survey*

Tabel / *Table* 4.7.3 **Indeks Pembangunan Manusia (IPM) Kota Medan, 2020 - 2023**
Human Development Index (HDI) of Medan Municipality, 2020 - 2023

Tahun *Year*	IPM *HDI*
(1)	(2)
2020	81,31
2021	81,58
2022	82,13
2023	82,61

Sumber : Badan Pusat Statistik, Seri Publikasi Indeks Pembangunan Manusia
Source : BPS-Statistics Indonesia, Series of Publication of Human Development Index
Keterangan/Note: Berdasarkan UHH SP2020LF / Based on UHH SP2020LF

https://medankota.bps.go.id

Tabel / *Table* 4.7.4 **Komponen Indeks Pembangunan Manusia (IPM) Kota Medan, 2020 – 2023**
Component of Human Development Index (HDI) of Medan Municipality, 2020 - 2023

Kecamatan *Subdistrict*	Komponen IPM / *Component of HDI*			
	Umur Harapan Hidup (Tahun) *Life Expectancy (Years) (UHH)*	Harapan Lama Sekolah (Tahun) *Expected Years of Schooling (Years) (EYS)*	Rata-rata Lama Sekolah (Tahun) *Mean Years of Schooling (Years) (MYS)*	Pengeluaran Perkapita disesuaikan *Expenditure per Capita Adjusted (Rp.000,-)*
(1)	(2)	(3)	(4)	(5)
2020	73,81	14,74	11,39	14.890
2021	73,97	14,75	11,48	14.999
2022	74,32	14,77	11,50	15.503
2023	74,76	14,78	11,62	15.674

Sumber : Badan Pusat Statistik, Seri Publikasi Indeks Pembangunan Manusia
Source : BPS-Statistics Indonesia, Series of Publication of Human Development Index
Keterangan/Note: Berdasarkan UHH SP2020LF / Based on UHH SP2020LF

https://medankota.bps.go.id

Tabel / *Table* 4.7.5 **Rekapitulasi Data Terpadu Kesejahteraan Sosial (DTKS) Kota Medan (Keluarga), 2020-2023**
Recapitulation of The Social Welfare Poeple of Medan Municipality(Family), 2020-2023

Kecamatan *Subdistrict*	2020	2021	2022	2023
(1)	(2)	(3)	(4)	(5)
Medan Tuntungan	3.901	7.961	8.732	8.716
Medan Johor	7.328	13.092	14.279	14.161
Medan Amplas	5.656	9.884	11.034	11.129
Medan Denai	7.763	13.575	15.801	16.037
Medan Area	3.452	7.213	8.006	8.338
Medan Kota	3.424	6.026	6.749	6.684
Medan Maimun	3.156	5.219	5.718	5.806
Medan Polonia	2.972	8.663	9.095	9.046
Medan Baru	1.139	2.732	2.901	2.868
Medan Selayang	5.034	7.804	8.651	8.592
Medan Sunggal	5.279	10.766	11.966	11.933
Medan Helvetia	5.657	11.439	12.839	13.433
Medan Petisah	2.234	4.490	5.060	5.129
Medan Barat	3.603	6.486	7.786	7.749
Medan Timur	4.621	9.099	9.759	8.653
Medan Perjuangan	5.368	8.629	9.482	9.770
Medan Tembung	7.286	12.079	13.203	13.535
Medan Deli	9.652	17.670	19.951	19.421
Medan Labuhan	12.293	18.471	19.731	19.309
Medan Marelan	12.368	22.517	24.384	23.987
Medan Belawan	15.097	22.817	24.137	23.937
MEDAN	**127.283**	**226.632**	**249.264**	**249.233**

Sumber/*Source*: Dinas Sosial Kota Medan/*Medan Municipality Social Service*

https://medankota.bps.go.id

BAB 5
Chapter

PERTANIAN, KEHUTANAN, PETERNAKAN & PERIKANAN

AGRICULTURE, FORESTRY, LIVESTOCK, & FISHERY

Total Luas Panen dan Produksi Cabai Keriting Tahun 2023

Harvested Area and Total Production of Wetland Paddy in 2023

2 Ha

128 kw

Produksi Tanaman Hias Tahun 2023

Production of Ornamental Plants in 2023

Sedap Malam
Tuberose

31.000 Tangkai/*stalks*

Anggrek
Orchid

10.600 Tangkai/*stalks*

Melati
Jasmine

2.402 kg

https://medan.bps.go.id

https://medankota.bps.go.id

PENJELASAN TEKNIS

1. Lahan sawah adalah lahan pertanian yang berpetak-petak dan dibatasi oleh pematang (galengan), saluran untuk menahan/ menyalurkan air, yang biasanya ditanami padi sawah tanpa memandang dari mana diperoleh atau status lahan tersebut. Lahan yang dimaksud termasuk lahan yang terdaftar di Pajak Bumi Bangunan, Iuran Pembangunan Daerah, lahan bengkok, lahan serobotan, lahan rawa yang ditanami padi dan lahan bekas tanaman tahunan yang telah dijadikan sawah, baik yang ditanami padi, palawija atau tanaman semusim lainnya.

2. Tegal/Kebun adalah lahan pertanian bukan sawah (lahan kering) yang ditanami tanaman semusim atau tahunan dan terpisah dengan halaman sekitar rumah serta penggunaannya tidak berpindah pindah.

3. Ladang/Huma adalah lahan pertanian bukan sawah (lahan kering) yang biasanya ditanami tanaman semusim dan penggunaannya hanya semusim atau dua musim, kemudian akan ditinggalkan bila sudah tidak subur lagi (berpindah - pindah). Kemungkinan lahan ini beberapa tahun kemudian akan dikerjakan kembali jika sudah subur.

TECHNICAL NOTES

1. Wetland is agricultural land that separated by small dykes to resist water,where the main crop is usually wetland paddy without considering where it is got from or the status of the land. It includes the land that is registered at land income tax office, regional development contribution, 'bengkok' land, illegal ownership, swamps for rice cultivation, and annual crop land mark that has been used as rice field, which are both planted with paddy, secondary crops or the other seasonal crops.

2. Dry field/Garden is an dryland (unirrigated land) which is planted with seasonal or annual crops and separately from the yard around the house without shifting

3. Unirrigated agricultural field/ Shifting cultivation land is dryland (unirrigated land) that usually is cultivated for seasonal crops and utilized only for one or two seasons, then it will be left when it is not fertile (shifting). Maybe, this land will be used again in a few years if it has been fertile.

https://medan.bps.go.id

4. Lahan yang sementara tidak diusahakan adalah lahan yang biasanya diusahakan tetapi untuk sementara (lebih dari 1 (satu) tahun tetapi kurang dari atau sama dengan 2 (dua) tahun) tidak diusahakan, termasuk lahan sawah yang tidak diusahakan selama lebih dari 2 (dua) tahun.

4. Temporarily unused land is land that is regularly used but temporarily (more than a year but less or equal than two years) is unused, it includes wetland that is not cultivated more than two years.

5. Data pokok tanaman pangan yang dikumpulkan adalah luas panen dan produktivitas (hasil per hektar). Produksi tanaman pangan merupakan hasil perkalian antara luas panen dengan produktivitas. Pengumpulan data luas panen dilakukan setiap bulan dengan pendekatan area kecamatan di seluruh wilayah Indonesia. Pengumpulan data produktivitas dilakukan melalui pengukuran langsung pada plot ubinan berukuran 2½ m x 2½ m. Pengumpulan data produktivitas dilakukan setiap subround (empat bulanan) pada waktu panen petani.

5. The main food crops data collected consists of harvested area and productivity (yield per hectare). Food crops production is generated by harvested area multiplied by productivity. The harvested area data is collected every month using sub district area approach in all sub district in Indonesia. The productivity data collection is conducted by a direct measurement in 2½m x 2½m crop cutting plot. The productivity measurement is conducted in every subround (four monthly) at the time when farmers are harvesting their crops.

6. Data produksi padi dan palawija yang disajikan adalah dalam kualitas: gabah kering giling (padi), pipilan kering (jagung), biji kering (kedelai dan kacang tanah), dan umbi basah (ubi kayu dan ubi jalar).

6. Production of paddy and secondary crops data are presented in the form of: dry unhusked rice (paddy), dry loose maize (maize), dry shells crops (soybeans and peanuts), and fresh roots (cassava and sweet potatoes).

7. Tanaman sayuran dan buah-buahan semusim. Tanaman sayuran semusim adalah tanaman

7. Seasonal vegetable and fruit plants. Seasonal vegetable plants are plants which are the sources of

https://medan.bps.go.id

sumber vitamin, garam mineral dan lain-lain yang dikonsumsi dari bagian tanaman yang berupa daun, bunga, buah, dan umbinya, yang berumur kurang dari satu tahun. Tanaman buah-buahan semusim adalah tanaman sumber vitamin, garam mineral, dan lain-lain yang dikonsumsi dari bagian tanaman yang berupa buah, berumur kurang dari satu tahun, tidak berbentuk pohon/rumpun tetapi menjalar dan berbatang lunak.

vitamin, mineral salt, etc, consumed from the part of the plant in the form of leaf, flower, fruit, and root with the age of less than one year. Seasonal fruit plants are plants which are the sources of vitamin, mineral salt, etc, consumed from the part of the plant in the form of fruits. These plants are creeps with the age of less than one year.

8. Tanaman buah-buahan dan sayuran tahunan. Tanaman buah-buahan tahunan adalah tanaman sumber vitamin, garam mineral, dan lain-lain yang dikonsumsi dari bagian tanaman yang berupa buah dan merupakan tanaman tahunan. Tanaman sayuran tahunan adalah tanaman sumber vitamin, garam mineral, dan lain-lain yang dikonsumsi dari bagian tanaman yang berupa daun dan atau buah yang berumur lebih dari satu tahun.

8. Annual fruit and vegetable plants. Annual fruit plants are plants which are the sources of vitamin, contained mineral salt, etc, consumed from the part of plant in the form of fruit and more than one year of age. Annual vegetable plants are plants which are the sources of vitamin, contained mineral salt, etc, consumed from the part of the plant in the form of vegetable and more than one year of age.

9. Tanaman biofarmaka adalah tanaman yang bermanfaat untuk obat-obatan, kosmetik, dan kesehatan yang dikonsumsi atau digunakan dari bagian-bagian tanaman seperti daun, batang, buah, umbi (rimpang) ataupun akar.

9. Medicinal plants are plants which are useful for medicine. It is consumed from part of the plant such as leaf, flower, fruit, tubber, and root.

https://medankota.bps.go.id

10. Tanaman hias adalah tanaman yang mempunyai nilai keindahan baik bentuk, warna daun, tajuk maupun bunganya, sering digunakan untuk penghias pekarangan dan lain sebagainya.

10. Ornamental plants are plants which have a beauty value, either in shape, colour of leaf or crown of flower, and they are often used as a yard decorator.

11. Luas panen tanaman hortikultura adalah luas tanaman sayuran, buah-buahan, biofarmaka, dan tanaman hias yang diambil hasilnya/dipanen pada periode pelaporan.

11. Harvested area of horticulture is area which vegetable, fruit, medicinal and ornamental plant of crop harvested during the period of report.

12. Luas panen untuk tanaman sayuran adalah luas tanaman yang dipanen sekaligus/habis/ dibongkar dan luas tanaman yang dipanen berkali-kali (lebih dari satu kali)/ belum habis. Tanaman yang dipanen sekaligus/ habis/ dibongkar adalah tanaman yang sehabis panen langsung dibongkar/dicabut, terdiri dari bawang merah, bawang putih, bawang daun, kentang, kol/ kubis, kembang kol, petsai/sawi, wortel, lobak, dan kacang merah. Tanaman yang dipanen berkali-kali (lebih dari satu kali)/belum habis adalah tanaman yang pemanenannya lebih dari satu kali dan biasanya dibongkar apabila panenan terakhir sudah tidak memadai lagi, terdiri dari: kacang panjang, cabe besar, cabe rawit, jamur, tomat, terung, buncis, ketimun, labu siam, kangkung, bayam, melon, semangka, dan blewah.

12. Harvested area of vegetables is area of entirely plant harvested/ demolished and plant harvested several times/undemolished. Entirely plants harvested/ demolished are plants usually harvested once and demolished to be substituted by other plants, consisting of: shallots, garlic, leeks, potato, cabbage, cauli flower, mustard green, carrots, chinese radish, and red kidney beans. Plants harvested several times/ undemolished are plants usually harvested more than once and demolished in the case that the last harvest was economically not profitable. They consist of : yard long beans, chili, small chili, mushroom, tomatoes, egg plant, frech beans, cucumber, pumpkin/ chajota, swamp cabbage, spinach, melon, watermelon, and blewah .

https://medankota.bps.go.id

13. Produksi hortikultura adalah hasil menurut bentuk produk dari setiap tanaman sayuran, buah-buahan, biofarmaka dan tanaman hias yang diambil berdasarkan luas yang dipanen/tanaman yang menghasilkan pada bulan/ triwulan laporan.

13. *Horticulture production is the standard production quantity form of vegetable, fruit, medicinal and ornamental plant based on harvested area/the number of production plants reported monthly/quarterly.*

https://medankota.bps.go.id

ULASAN

TANAMAN PANGAN

Kota Medan menghasil-kan padi sawah sebesar 11.400,14 ton selama tahun 2022. Tanaman Bahan Makanan lainnya adalah jagung, kedelai, kacang tanah, kacang hijau, ubi kayu, dan ubi jalar. Pada tahun 2022, produksi jagung sebesar 3.258,56 ton dan ubi kayu sebesar 787,92 ton.

HORTIKULTURA

Kota Medan juga memiliki tanaman sayuran selain tanaman pangan. Beberapa sayuran yang ditanam antara lain bawang merah, cabai keriting , petsai, dll. Luas panen tanaman sayuran yang paling luas pada tahun 2023 adalah petsai, yaitu sebesar 217 Ha dengan produksi 1.685 kwintal. Kecamatan penghasil petsai terbesar adalah kecamatan Medan Marelan, yaitu sebanyak 11.800 kwintal.

DESCRIPTION

FOOD CROPS

Medan Municipality produces 11,400.14 tons of wet land paddy during 2022. There are Others Food crops such as corn, soybeans, peanuts, green beans, cassava, and sweet potatoes. In 2022, production of maize i.e 3.258,56 tons and production of cassava i.e 787,92 tons.

HORTICULTURE

Medan Municipality also has vegetable crops other than food crops. Some of the vegetables grown include shallots, chilies, Chinese cabbage, etc. The widest harvested area of vegetable crops in 2023 is chinese cabbage, which is 217 hectares with a production of 1.685 quintals. The largerst petsai production is Medan Marelan Sub Regency amounted to 11,800 quintals.

https://medankota.bps.go.id

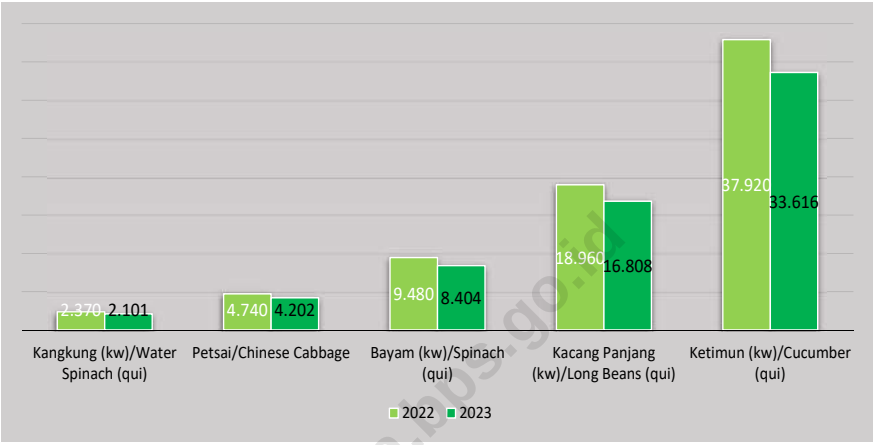

Sumber/*Source* : Badan Pusat Statistik, Statistik Pertanian Hortikultura SPH-SBS
BPS-Statistics Indonesia, Agricultural Statistic for Horticulture SPH-SBS

Gambar / *Figures* 5.1 **Produksi Tanaman Sayuran menurut Jenis Tanaman di Kota Medan (kwintal), 2022 - 2023**
Production of Vegetables by Kind of Plant in Medan Municipality (quintal), 2022-2023

https://medankota.bps.go.id

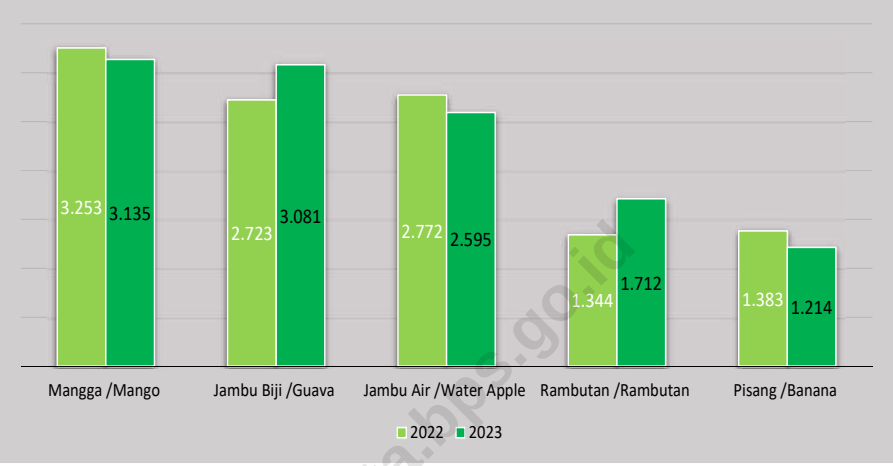

Sumber/*Source* : Badan Pusat Statistik, Statistik Pertanian Hortikultura SPH-SBS
BPS-Statistics Indonesia, Agricultural Statistic for Horticulture SPH-SBS

Gambar / *Figures* 5.2 **Produksi Buah-buahan Menurut Kecamatan dan Jenis Tanaman di Kota Medan (kuintal), 2022 dan 2023**
Production of Fruits by Subdistrict and Kind of Plant in Medan Municipality (quintal), 2022 and 2023

https://medankota.bps.go.id

5.1 PERTANIAN, KEHUTANAN, PETERNAKAN, DAN PERIKANAN
AGRICULTURE, FORESTRY, LIVESTOCK, AND FISHERY

Tabel / *Table* 5.1.1 **Luas Lahan Sawah Menurut Kecamatan dan Jenis Pengairan di Kota Medan (Ha), 2023**
Area of Wetland by Subdistrict and Type of Irrigation in Medan Municipality (Ha), 2023

Kecamatan *Subdistrict*	Irigasi *Irrigation*	Non Irigasi *Non Irrigation*	Jumlah *Total*
(1)	(2)	(3)	(4)
Medan Tuntungan	-	59	59
Medan Johor	-	15	15
Medan Amplas	-	1	1
Medan Denai	-	-	-
Medan Area	-	-	-
Medan Kota	-	-	-
Medan Maimun	-	-	-
Medan Polonia	-	-	-
Medan Baru	-	-	-
Medan Selayang	-	135	135
Medan Sunggal	-	22	22
Medan Helvetia	-	31	31
Medan Petisah	-	-	-
Medan Barat	-	-	-
Medan Timur	-	-	-
Medan Perjuangan	-	-	-
Medan Tembung	-	-	-
Medan Deli	-	74	74
Medan Labuhan	262	289	551
Medan Marelan	-	103,5	103,5
Medan Belawan	-	-	-
MEDAN	**262**	**729,5**	**991,5**

Sumber/*Source*: Dinas Ketahanan Pangan, Pertanian, dan Perikanan Kota Medan

https://medankota.bps.go.id

Tabel / *Table* 5.1.2 **Luas Tanah Tegal/Kebun, Ladang/Huma, dan Lahan yang Sementara Tidak Diusahakan menurut Kecamatan di Kota Medan (Ha), 2023**
Area of Dry Field/Garden, Shifting/Cultivation, Land and Temporarily Unused Land by Subdisctrict in Medan Municipality (Ha), 2023

Kecamatan *Subdistrict*	Tegal/Kebun *Dry Field/Garden*	Ladang/Huma *Shifting Cultivation*	Sementara Tidak Diusahakan *Temporarily Unused*
(1)	(2)	(3)	(4)
Medan Tuntungan	164	-	127
Medan Johor	80	-	-
Medan Amplas	2	-	31
Medan Denai	-	-	-
Medan Area	-	-	-
Medan Kota	-	-	25
Medan Maimun	-	-	-
Medan Polonia	10	-	5
Medan Baru	-	-	-
Medan Selayang	228	-	80
Medan Sunggal	18	-	4
Medan Helvetia	18	-	-
Medan Petisah	-	-	-
Medan Barat	-	-	-
Medan Timur	-	-	-
Medan Perjuangan	-	-	-
Medan Tembung	-	-	-
Medan Deli	-	11	194
Medan Labuhan	38	-	75
Medan Marelan	408,5	-	41
Medan Belawan	-	-	60
MEDAN	**966,5**	**11**	**642**

Sumber/*Source*: Dinas Ketahanan Pangan, Pertanian, dan Perikanan Kota Medan

https://medankota.bps.go.id

Tabel / *Table* 5.1.3 **Luas Panen, Padi Sawah dan Padi Ladang menurut Kecamatan di Kota Medan, 2023**
Harvested Area of Wetland and Dryland Paddy by Subdistrict in Medan Municipality, 2023

Kecamatan *Subdistrict*	Padi Sawah *Wetland Paddy*	Padi Ladang *Dryland Paddy*
(1)	(2)	(3)
Medan Tuntungan	70,50	-
Medan Johor	14,00	-
Medan Amplas	2,00	-
Medan Denai	-	-
Medan Area	-	-
Medan Kota	-	-
Medan Maimun	-	-
Medan Polonia	-	-
Medan Baru	-	-
Medan Selayang	219,00	-
Medan Sunggal	36,00	-
Medan Helvetia	52,00	-
Medan Petisah	-	-
Medan Barat	-	-
Medan Timur	-	-
Medan Perjuangan	-	-
Medan Tembung	-	-
Medan Deli	160,00	-
Medan Labuhan	1.023,00	-
Medan Marelan	221,00	-
Medan Belawan	-	-
MEDAN	**1.797,50**	**-**

Sumber/*Source*: Dinas Ketahanan Pangan, Pertanian, dan Perikanan Kota Medan

https://medankota.bps.go.id

Tabel 5.1.4
Table

Luas Panen jagung, Kedelai, Kacang Tanah, Kacang Hijau, Ubi Kayu, Ubi Jalar menurut Kecamatan di Kota Medan, 2023
Harvested Area of Maize, Soybean, Peanut, Mungbean, Cassava, and Sweet Potato by Subdistrict in Medan Municipality, 2023

Kecamatan *Subdistrict*	Jagung *Maize*	Kedelai *Soybean*	Kacang Tanah *Peanut*	Kacang Hijau *Mungbean*	Ubi Kayu *Cassava*	Ubi Jalar *Sweet Potato*
(1)	(2)	(3)	(4)	(5)	(6)	(7)
Medan Tuntungan	376,00	-	-	-	36,00	12,00
Medan Johor	35,50	-	-	-	-	-
Medan Amplas	6,00	-	-	-	-	-
Medan Denai	-	-	-	-	-	-
Medan Area	-	-	-	-	-	-
Medan Kota	-	-	-	-	-	-
Medan Maimun	-	-	-	-	-	-
Medan Polonia	5,00	-	-	-	-	-
Medan Baru	-	-	-	-	-	-
Medan Selayang	91,50	-	-	-	-	-
Medan Sunggal	37,00	-	-	-	-	-
Medan Helvetia	-	-	-	-	-	-
Medan Petisah	-	-	-	-	-	-
Medan Barat	-	-	-	-	-	-
Medan Timur	-	-	-	-	-	-
Medan Perjuangan	-	-	-	-	-	-
Medan Tembung	-	-	-	-	-	-
Medan Deli	-	-	-	-	-	-
Medan Labuhan	5,00	-	-	-	1,00	-
Medan Marelan	14,00	-	-	-	-	1,00
Medan Belawan	-	-	-	-	-	-
MEDAN	**570,00**	**-**	**-**	**-**	**37,00**	**13,00**

Sumber/*Source*: Dinas Ketahanan Pangan, Pertanian, dan Perikanan Kota Medan

https://medankota.bps.go.id

Tabel / *Table* 5.1.5 **Luas Panen dan Jumlah Produksi Pertanian Menurut Jenis Tanaman, 2023**
Harvested Area and Total Production of Agriculture by Type of Crops, 2023

Jenis Tanaman *Type of Crops*	Luas Panen *Harvested Area (ha)*	Jumlah Produksi *Production (ton)*
(1)	(2)	(3)
Padi Sawah / *Wet Land Paddy*	1.798,00	11.109,00
Padi Ladang / *Dry Land Paddy*	-	-
Jagung / Maize	570,00	10.974,00
Ketela Pohon / *Cassava*	37,00	1.110,00
Ketela Rambat / *Sweet Potato*	13,00	260,00
Kacang Tanah / *Peanut*	-	-
Kacang Kedelai / Soybean	-	-
Kacang Hijau / Green Peanut	-	-
Sayur-sayuran / Vegetables	-	-
Buah-buahan / Fruits	-	-
2023	2.418,00	23.453,00

Sumber/*Source*: Dinas Ketahanan Pangan, Pertanian, dan Perikanan Kota Medan

https://medankota.bps.go.id

Tabel 5.1.6 / ***Table***

Luas Areal Pertanian dan Luas Panenan Tanaman Pangan menurut Kecamatan, 2022-2023
Agriculture Area and Harvested Area of Food Crops by District, 2022-2023

Kecamatan *Subdistrict*	Luas Area (Ha) *Area (Ha)*	
	2022	2023
(1)	(2)	(3)
Medan Tuntungan	631,00	59,00
Medan Johor	499,00	15,00
Medan Amplas	39,00	1,00
Medan Denai	175,00	-
Medan Area	66,00	-
Medan Kota	50,00	-
Medan Maimun	5,00	-
Medan Polonia	53,00	-
Medan Baru	7,00	-
Medan Selayang	503,00	135,00
Medan Sunggal	117,00	22,00
Medan Helvetia	49,00	31,00
Medan Petisah	37,00	-
Medan Barat	70,00	-
Medan Timur	60,00	-
Medan Perjuangan	46,00	-
Medan Tembung	85,00	-
Medan Deli	289,00	74,00
Medan Labuhan	1 079,00	551,00
Medan Marelan	619,00	103,50
Medan Belawan	686,00	-
MEDAN	**5.165,00**	**991,50**

Sumber/*Source*: Dinas Ketahanan Pangan, Pertanian, dan Perikanan Kota Medan

https://medankota.bps.go.id

Tabel / ***Table*** **5.1.7** **Luas Areal Sawah menurut Kecamatan dan Tingkat Pengairan, 2023**
Wet Rice Field Area by Subdistrict and Kinds of Watering, 2023

Kecamatan *Subdistrict*	Tingkat Pengairan (Ha) *Kinds of Watering (Ha)*			
	Setengah Teknis *Half Technical*	Non Teknis *Non Technical*	Sederhana P.U *Manual Standard*	Sederhana Non P.U *Manual Non Standard*
(1)	(2)	(3)	(4)	(5)
Medan Tuntungan	-	-	-	-
Medan Johor	-	-	-	-
Medan Amplas	-	-	-	-
Medan Denai	-	-	-	-
Medan Area	-	-	-	-
Medan Kota	-	-	-	-
Medan Maimun	-	-	-	-
Medan Polonia	-	-	-	-
Medan Baru	-	-	-	-
Medan Selayang	-	-	-	-
Medan Sunggal	-	-	-	-
Medan Helvetia	-	-	-	-
Medan Petisah	-	-	-	-
Medan Barat	-	-	-	-
Medan Timur	-	-	-	-
Medan Perjuangan	-	-	-	-
Medan Tembung	-	-	-	-
Medan Deli	-	-	-	-
Medan Labuhan	-	-	-	-
Medan Marelan	-	-	-	-
Medan Belawan	-	-	-	-
MEDAN	**-**	**-**	**-**	**-**

Sumber/*Source*: Dinas Ketahanan Pangan, Pertanian, dan Perikanan Kota Medan

https://medankota.bps.go.id

Lanjutan Tabel/*Continued Table* 5.1.7

Kecamatan *Subdistrict*	Tingkat Pengairan (Ha) *Kinds of Watering (Ha)*			
	Tadah hujan *Cistern*	Rawa Lebak *Lowlands*	Pasang Surut *Swamp Marsh*	Jumlah *Total*
(1)	(2)	(3)	(4)	(5)
Medan Tuntungan	59,00	-	-	59,00
Medan Johor	15,00	-	-	15,00
Medan Amplas	1,00	-	-	1,00
Medan Denai	-	-	-	-
Medan Area	-	-	-	-
Medan Kota	-	-	-	-
Medan Maimun	-	-	-	-
Medan Polonia	-	-	-	-
Medan Baru	-	-	-	-
Medan Selayang	135,00	-	-	135,00
Medan Sunggal	22,00	-	-	22,00
Medan Helvetia	31,00	-	-	31,00
Medan Petisah	-	-	-	-
Medan Barat	-	-	-	-
Medan Timur	-	-	-	-
Medan Perjuangan	-	-	-	-
Medan Tembung	-	-	-	-
Medan Deli	74,00	-	-	74,00
Medan Labuhan	289,00	-	-	289,00
Medan Marelan	103,50	-	-	103,50
Medan Belawan	-	-	-	-
MEDAN	**729,50**	**-**	**-**	**729,50**

Sumber/*Source*: Dinas Ketahanan Pangan, Pertanian, dan Perikanan Kota Medan

https://medankota.bps.go.id

Tabel / *Table* 5.1.8 **Populasi Ternak Menurut Jenis Ternak di Kota Medan, 2017-2023**
Livestock Population by Kind of Livestock in Medan Municipality, 2017-2023

Kecamatan *Subdistrict*	Sapi Perah *Dairy Cattle*	Sapi Potong *Beef Cattle*	Kerbau *Buffalo*	Kuda *Horse*	Kambing *Goat*	Domba *Sheep*	Babi *Pig*
(1)	(2)	(3)	(4)	(5)	(6)	(7)	(8)
2017	274	1.875	41	-	2.941	2.250	6.499
2018	62	2.005	55	8	3.867	2.040	8.979
2019	136	1.953	-	-	3.321	1.292	1.184
2020	142	2.050	-	-	3.487	1.356	1.243
2022	153	2.290	65	6	3.850	1.793	1.367
2023	150	2.017	85	6	3.726	1.710	1.250

Sumber/*Source*: Dinas Ketahanan Pangan, Pertanian, dan Perikanan Kota Medan

https://medankota.bps.go.id

Tabel / *Table* 5.1.9 **Populasi Unggas Menurut Jenis Unggas di Kota Medan, 2017-2023**
Poultry Population by Subdistrict and Kind of Poultry in Medan Municipality, 2017-2023

Kecamatan *Subdistrict*	Ayam Kampung *Native Chicken*	Ayam Petelur *Layer*	Ayam Pedaging *Broiler*	Itik/Itik Manila *Duck/Muscovy Duck*
(1)	(2)	(3)	(4)	(5)
2017	77.835	40.500	11.700	6.628
2018	66.878	45.003	13.000	41.200
2019	45.220	60.130	552	14.272
2020	47.481	60.130	579	14.985
2021	48.385	60.130	-	15.228
2022	40.254	60.136	552	14.985
2023	50.350	30.000	-	15.561

Sumber/*Source*: Dinas Ketahanan Pangan, Pertanian, dan Perikanan Kota Medan

https://medankota.bps.go.id

Tabel / *Table* 5.1.10 **Jumlah Ternak yang Dipotong Menurut Jenis Ternak di Kota Medan, 2017-2023**
Livestock Slaughtered by Kind of Livestock in Medan Municipality, 2017-2023

Kecamatan *Subdistrict*	Sapi Potong *Beef Cattle*	Kerbau *Buffalo*	Kuda *Horse*	Kambing *Goat*	Domba *Sheep*	Babi *Pig*
(1)	(3)	(4)	(5)	(6)	(7)	(8)
2017	4.890	53	-	5.041	-	38.509
2018	5.284	65	2	4.031	1.728	479
2019	6.060	15	-	4.200	4.074	35.907
2020	5.241	8	-	2.900	2.007	27.204
2021	12.106	15	-	-	5.025	5.025
2022	9.599	202	-	1.736	37	10.760
2023	4.052	41	-	2.127	34	11.695

Sumber/*Source*: Dinas Ketahanan Pangan, Pertanian, dan Perikanan Kota Medan

https://medankota.bps.go.id

Tabel 5.1.11 / ***Table***

Ternak Yang Dipotong Di Rumah Potong Hewan Menurut Bulan dan Jenisnya (Ekor), 2023
Livestock Slaughtered in Slaughter House by Year/Month and Kind of Livestock(Head), 2023

Bulan *Month*	Jenis Ternak *Kind of Livestock*			Jumlah *Total*
	Sapi Potong *Beef Cattle*	Kerbau *Buffalo*	Babi *Pig*	
(1)	(2)	(3)	(4)	(5)
Januari *January*	334	8	1.043	1.385
Februari *February*	290	6	887	1.183
Maret *March*	414	11	1.042	1.467
April *April*	427	11	1.021	1.459
Mei *May*	302	5	1.064	1.371
Juni *June*	340	14	1.067	1.421
Juli *July*	270	2	1.097	1.369
Agustus *August*	310	0	1.051	1.361
September *September*	271	9	1.128	1.408
Oktober *October*	319	1	1.092	1.412
Nopember *November*	407	4	1.047	1.458
Desember *December*	509	1	1.234	1.744
MEDAN	4.193	72	12.773	17.038

Sumber/*Source*: P.D Rumah Potong Hewan, Kota Medan/ *Slaughter House of Medan Municipality*

https://medankota.bps.go.id

Tabel / *Table* 5.1.12 **Populasi Ternak Besar Menurut Jenis Ternak (Ekor), 2011-2023**
Livestock Population by Kind of Livestock (Head), 2011-2023

Tahun *Year*	Jenis Ternak *Kind of Livestock*			
	Sapi Perah *Dairy Cattle*	Kerbau *Buffalo*	Sapi *Kuda*	Kuda *Horse*
(1)	(2)	(3)	(4)	(5)
2011	167	64	2.542	-
2012	170	68	2.720	-
2013	162	66	2.797	-
2014	162	66	2.876	-
2015	-	134	3.283	-
2016	178	149	1.818	-
2017	274	41	1.875	-
2018	62	55	2.011	2
2019	136	45	1.953	-
2020	142	47	2.050	-
2021	145	-	2.095	-
2022	153	65	2.290	6
2023	150	85	2.017	6

Sumber/*Source*: Dinas Ketahanan Pangan, Pertanian, dan Perikanan Kota Medan

https://medankota.bps.go.id

Tabel / *Table* 5.1.13 **Populasi Ternak Kecil Menurut Jenis Ternak (Ekor), 2011 – 2023**
Small Cattle Population by Kind of Livestock (Head), 2011 - 2023

Tahun *Year*	Jenis Ternak *Kind of Livestock*		
	Kambing *Goat*	Domba *Sheep*	Babi *Pig*
(1)	(2)	(3)	(4)
2011	6.500	2.010	12.745
2012	6.540	2.090	12.750
2013	7.194	2.299	11.908
2014	7.213	2.301	12.891
2015	5.192	2.108	-
2016	3.119	2.834	17.322
2017	2.941	2.250	6.499
2018	3.867	1.739	8.979
2019	3.321	1.292	1.184
2020	3.487	1.356	1.243
2021	3.667	1.706	1.256
2022	3.850	1.793	1.367
2023	3.726	1.710	1.250

Sumber/*Source*: Dinas Ketahanan Pangan, Pertanian, dan Perikanan Kota Medan

https://medankota.bps.go.id

Tabel 5.1.14
Table

Populasi Ternak Unggas Menurut Jenis Ternak (Ekor), 2011-2023
Poultry Population by Kind of Poultries (Head), 2011-2023

Tahun *Year*	Ayam Ras *Pedigree Hen*		Ayam Kampung *Local Chicken*	Itik Manila *Duck*
	Petelur *Egg Layer*	Pedaging *Broiler*		
(1)	(2)	(3)	(4)	(5)
2011	80.420	36.507	169.492	99.660
2012	81.055	37.005	172.532	107.160
2013	85.102	40.705	189.785	117.876
2014	88.501	44.366	201.863	110.563
2015	61.067	91.250	96.316	77.000
2016	78.952	60.500	648.170	141.700
2017	40.500	11.700	77.835	6.628
2018	45.003	13.000	66.878	41.200
2019	60.130	552	45.220	14.272
2020	60.130	579	47.481	14.985
2021	60.130.	-	48.385	15.228
2022	60.136.	552	40.254	14.985
2023	30.000	-	50.350	2.061

Sumber/*Source*: Dinas Ketahanan Pangan, Pertanian, dan Perikanan Kota Medan

https://medankota.bps.go.id

Tabel 5.1.15
Table

Produksi Daging Menurut Jenis Ternak (Kg), 2011-2022
Meat Production by Kind of Livestock (Kg), 2011-2022

Tahun *Year*	Jenis Ternak *Kind of Livestock*			
	Sapi *Cow*	Kerbau *Buffalo*	Kambing/ Domba *Goat/Sheep*	Babi *Pig*
(1)	(2)	(3)	(4)	(5)
2011	2.851.440	510.240	387.400	1.019.600
2012	3.051.108	542.130	389.748	1.020.000
2013	3.250.776	515.024	409.235	1.021.315
2014	3.440.463	516.827	511.003	1.018.890
2015	1.338.025	5.666	70.448	3.039.551
2016	1.216.432	4.700	104.385	19.152.688
2017	781.920	10.600	60.492	1.540.360
2018	781.920	9.800	41.076	1737.000
2019	1.127.522	2.306	84.312	1.849.592
2020	975.141	1.229	50.001	1.397.704
2021	990.011	1.245	50.513	1.411.679
2022	767.920	16.160	26.595	860.800

Sumber/*Source*: Dinas Ketahanan Pangan, Pertanian, dan Perikanan Kota Medan

https://medankota.bps.go.id

Tabel 5.1.16 **Produksi Daging Menurut Jenis Unggas (Kg), 2011-2022**
Table ***Meat Production by Type of Poultry (Kg), 2011 - 2022***

Tahun *Year*	Jenis Produksi Daging Unggas *Kind of Meat Poultry Production*		
	Ayam Ras *Pedigree Hen*		Ayam Kampung *Local Chicken*
	Petelur *Egg Layer*	Pedaging *Broiler*	
(1)	(2)	(3)	(4)
2011	723.700	106.120	164.000
2012	729.414	107.567	176.342
2013	765.470	109.101	193.976
2014	804.526	116.204	210.611
2015	-	27.443.014	-
2016	-	17.492.318	-
2017	-	-	5.542
2018	-	35.034.547	246.814
2019	34.983	4.786.092	-
2020	36.893	4.384.490	-
2021	-	4.444.758	-
2022	-	5.099.600	-

Sumber/*Source*: Dinas Ketahanan Pangan, Pertanian, dan Perikanan Kota Medan

https://medankota.bps.go.id

Tabel / *Table* 5.1.17 **Produksi Telur Menurut Jenis Unggas (Butir) Tahun 2011 – 2023**
Egg Production by Type of Poultry 2011 - 2023

Tahun *Year*	Jenis Unggas *Type of Poultry*		
	Ayam Petelur *Egg Layer*	Ayam Kampung *Local Chicken*	Itik Manila *Duck*
(1)	(2)	(3)	(4)
2011	796.350	158.000	357.000
2012	802.638	160.155	383.866
2013	842.769	176.170	441.445
2014	897.419	801.135	346.900
2015	59.864	100.876	75.898
2016	-	-	356.597
2017	-	-	-
2018	16.060.000	-	1.770.250
2019	60.130	552	45.220
2020	60.130	579	47.481
2021	12.960.000	-	-
2022	10.260.000	-	-
2023	7.560.000	2.517.500	324.000

Sumber/*Source*: Dinas Ketahanan Pangan, Pertanian, dan Perikanan Kota Medan

https://medankota.bps.go.id

Tabel 5.1.18 / ***Table***

Jumlah Rumah Tangga Perikanan Tangkap Menurut Kecamatan dan Subsektor di Kota Medan, 2021 dan 2022
Number of Fish Capture Households by Subdistrict and Subsector in Medan Municipality, 2021 and 2022

Kecamatan *Subdistrict*	Perikanan Laut *Marine Fisheries*		Perairan Umum *Inland Water*		Jumlah *Total*	
	2021	2022	2021	2022	2021	2022
(1)	(2)	(3)	(4)	(5)	(6)	
Medan Tuntungan	-	-	-	-	-	-
Medan Johor	-	-	-	-	-	-
Medan Amplas	-	-	-	-	-	-
Medan Denai	-	-	-	-	-	-
Medan Area	-	-	-	-	-	-
Medan Kota	-	-	-	-	-	-
Medan Maimun	-	-	-	-	-	-
Medan Polonia	-	-	-	-	-	-
Medan Baru	-	-	-	-	-	-
Medan Selayang	-	-	-	-	-	-
Medan Sunggal	-	-	-	-	-	-
Medan Helvetia	-	-	-	-	-	-
Medan Petisah	-	-	-	-	-	-
Medan Barat	-	-	-	-	-	-
Medan Timur	-	-	-	-	-	-
Medan Perjuangan	-	-	-	-	-	-
Medan Tembung	-	-	-	-	-	-
Medan Deli	-	-	-	-	-	-
Medan Labuhan	80	80	-	-	80	80
Medan Marelan	308	308	-	-	308	308
Medan Belawan	1.448	1.448	-	-	1.448	1.448
Medan	**1.836**	**1.836**	**-**	**-**	**1.836**	**1.836**

Sumber/*Source*: Dinas Ketahanan Pangan, Pertanian, dan Perikanan Kota Medan

https://medankota.bps.go.id

Tabel 5.1.19 / ***Table***

Jumlah Rumah Tangga Perikanan Budidaya Menurut Kecamatan dan Jenis Budidaya di Kota Medan, 2022
Number of Aquaculture Households by Subdistrict and Type of Aquaculture in Medan Municipality, 2022

Kecamatan *Subdistrict*	Budidaya Laur *Marine Culture*	Tambak *Brackish Water Pond*	Kolam *Fresh Water Pond*	Keramba *Cage*	Jaring Apung *Floating Cage Net*	Sawah *Paddy Field*	Jumlah *Total*
(1)	(2)	(3)	(4)	(5)	(6)	(7)	(8)
Medan Tuntungan	-	-	13	-	-	-	13
Medan Johor	-	-	14	-	-	-	14
Medan Amplas	-	-	5	-	-	-	5
Medan Denai	-	-	28	-	-	-	28
Medan Area	-	-	-	-	-	-	-
Medan Kota	-	-	-	-	-	-	-
Medan Maimun	-	-	-	-	-	-	-
Medan Polonia	-	-	3	-	-	-	3
Medan Baru	-	-	-	-	-	-	-
Medan Selayang	-	-	-	-	-	-	-
Medan Sunggal	-	-	-	-	-	-	-
Medan Helvetia	-	-	-	-	-	-	-
Medan Petisah	-	-	5	-	-	-	5
Medan Barat	-	-	12	-	-	-	12
Medan Timur	-	-	-	-	-	-	-
Medan Perjuangan	-	-	-	-	-	-	-
Medan Tembung	-	-	-	-	-	-	-
Medan Deli	-	-	-	-	-	-	-
Medan Labuhan	-	225	5	-	-	-	230
Medan Marelan	-	79	-	-	-	-	79
Medan Belawan	-	36	-	-	27	-	63
MEDAN	**-**	**340**	**85**	**-**	**27**	**-**	**452**

Sumber/*Source*: Dinas Ketahanan Pangan, Pertanian, dan Perikanan Kota Medan

https://medankota.bps.go.id

Tabel / *Table* 5.1.20 **Produksi Perikanan Budidaya Menurut Kecamatan dan Subsektor di Kota Medan (ton), 2022**
Production of Fish Capture by Subdistrict and Subsector in Medan Municipality (ton), 2022

Kecamatan *Subdistrict*	Budidaya Laur *Marine Culture*	Tambak *Brackish Water Pond*	Kolam *Fresh Water Pond*	Keramba *Cage*	Jaring Apung *Floating Cage Net*	Sawah *Paddy Field*	Jumlah *Total*
(1)	(2)	(3)	(4)	(5)	(6)	(7)	(8)
Medan Tuntungan	-	-	6,33	-	-	-	6,33
Medan Johor	-	-	3,92	-	-	-	3,92
Medan Amplas	-	-	-	-	-	-	-
Medan Denai	-	-	-	-	-	-	-
Medan Area	-	-	-	-	-	-	-
Medan Kota	-	-	-	-	-	-	-
Medan Maimun	-	-	-	-	-	-	-
Medan Polonia	-	-	0,09	-	-	-	0,09
Medan Baru	-	-	-	-	-	-	-
Medan Selayang	-	-	-	-	-	-	-
Medan Sunggal	-	-	-	-	-	-	-
Medan Helvetia	-	-	-	-	-	-	-
Medan Petisah	-	-	-	-	-	-	-
Medan Barat	-	-	-	-	-	-	-
Medan Timur	-	-	-	-	-	-	-
Medan Perjuangan	-	-	-	-	-	-	-
Medan Tembung	-	-	-	-	-	-	-
Medan Deli	-	-	-	-	-	-	-
Medan Labuhan	-	7,04	-	-	-	-	7,04
Medan Marelan	-	134,22	-	-	-	-	134,22
Medan Belawan	-	35,94	-	0,39	-	-	36,33
MEDAN	**-**	**177,20**	**10,33**	**0,39**	**-**	**-**	**187,92**

Sumber/*Source*: Dinas Ketahanan Pangan, Pertanian, dan Perikanan Kota Medan

https://medankota.bps.go.id

Tabel / *Table* 5.1.21 **Jumlah Perahu/Kapal Menurut Kecamatan dan Jenis Kapal di Kota Medan, 2022**
Number of Fishing Boats by Subdistrict and Type of Boat in Medan Municipality, 2022

Kecamatan *Subdistrict*	Perahu Tanpa Motor *Nonpowered Boat*	Perahu Motor Tempel *Oatboard Motorboat*	Kapal Motor *Inboard Motorboat*
(1)	(2)	(3)	(4)
Medan Tuntungan	-	-	-
Medan Johor	-	-	-
Medan Amplas	-	-	-
Medan Denai	-	-	-
Medan Area	-	-	-
Medan Kota	-	-	-
Medan Maimun	-	-	-
Medan Polonia	-	-	-
Medan Baru	-	-	-
Medan Selayang	-	-	-
Medan Sunggal	-	-	-
Medan Helvetia	-	-	-
Medan Petisah	-	-	-
Medan Barat	-	-	-
Medan Timur	-	-	-
Medan Perjuangan	-	-	-
Medan Tembung	-	-	-
Medan Deli	-	-	-
Medan Labuhan	-	-	-
Medan Marelan	-	-	-
Medan Belawan	60	-	2.352
MEDAN	**60**	**-**	**2.352**

Sumber/*Source*: Dinas Ketahanan Pangan, Pertanian, dan Perikanan Kota Medan

https://medankota.bps.go.id

Tabel 5.1.22 **Jumlah Nelayan Menurut Kategori, 2011-2022**
Table ***Number of Fisherman by Category, 2011 - 2022***

Tahun *Year*	Nelayan *Fisherman*		Jumlah *Total*
	Penuh *Full Time*	Sambilan *Part Time*	
(1)	(2)	(3)	(4)
2011	10.124	2.722	12.846
2012	10.155	2.700	12.855
2013	10.143	2.436	12.579
2014	10.153	2.711	12.864
2015	10.143	2.721	12.864
2016	8.648	3.707	12.355
2017	8.648	3.706	12.354
2018	8.766	3.810	12.576
2019	8.766	3.810	12.576
2020	8.766	3.810	12.576
2021	8.760	3.810	12.570
2022	8.750	3.810	12.560

Sumber/*Source*: Dinas Ketahanan Pangan, Pertanian, dan Perikanan Kota Medan

https://medankota.bps.go.id

Tabel / *Table* 5.1.23 **Jumlah Rumah Tangga Budi Daya Perikanan Menurut Jenisnya (RT), 2011– 2022**
Number of Fish Culture's Household by Type (Household), 2011 - 2022

Tahun *Year*	Nelayan *Fisherman*						Jumlah *Total*
	Tambak *Brackish Water Pond*	Kolam *Fresh Water Pond*	Sawah *Rice Cum Fish*	Air Deras *Running Water Pond*	Keramba *Coge*	Jaring Apung *Floating Net*	
(1)	(2)					(3)	(4)
2011	255	712	-	-	-	-	967
2012	470	585	-	-	-	-	1.055
2013	582	225	-	-	-	-	807
2014	490	232	-	-	-	-	722
2015	40	256	-	-	-	20	316
2016	568	305	-	-	-	-	-
2017	395	77	-	-	10	1	526
2018	426	43	-	-	2	471	471
2019	482	130	-	-	-	-	612
2020	543	217	-	-	-	-	760
2021	544	124	-	-	-	-	668

Sumber/*Source*: Dinas Ketahanan Pangan, Pertanian, dan Perikanan Kota Medan

https://medankota.bps.go.id

Tabel 5.1.24 / ***Table***

Jumlah Perahu Penangkap Ikan Laut Menurut Kategori, 2011-2022
Number of Marine Fishing Boat by Category, 2011-2022

Tahun *Year*	Perahu Tanpa Motor *Non-Powered Boat*			Motor Tempel *Out Board Motor*	Kapal Motor *In Board Motor*	Jumlah *Total*
	Jukung *Dugout Boat*	Perahu Biasa *Plank Built Boat*	Sub Jumlah *Sub Total*			
(1)	(2)					(4)
2011	-	96	96	-	1.856	1.952
2012	-	91	91	-	1.860	1.951
2013	-	-	70	-	1.847	1.917
2014	-	60	60	-	1.696	1.756
2015	-	70	70	-	2.026	2.096
2016	-	70	-	-	1.862	1.932
2017	-	70	70	-	1.621	1.761
2018	-	70	70	-	1.621	1.761
2019	-	70	70	-	2.417	2.417
2020	-	86	86	-	2.652	2.652
2021	-	60	60	-	2.098	2.158
2022	-	60	60	-	2.352	2.412

Sumber/*Source*: Dinas Ketahanan Pangan, Pertanian, dan Perikanan Kota Medan

https://medankota.bps.go.id

5.2 HORTIKULTURA
HORTICULTURE

Tabel 5.2.1 / ***Table***
Luas Panen Tanaman Sayuran Menurut Kecamatan dan Jenis Tanaman di Kota Medan, 2022 dan 2023
Harvested Area of Vegetables by Subdistrict and Kinds of Plant in Medan Municipality, 2022 and 2023

Kecamatan *Subdistrict*	Bawang Merah (ha) *Scallion (ha)*		Cabai Keriting (ha) *Chili/Curly chili (ha)*	
	2022	2023*	2022	2023*
(1)	(2)	(3)	(4)	(5)
Medan Tuntungan	1	-	2	0
Medan Johor	-	-	-	-
Medan Amplas	-	-	-	-
Medan Denai	-	-	-	-
Medan Area	-	-	-	-
Medan Kota	-	-	-	-
Medan Maimun	-	-	-	-
Medan Polonia	-	-	-	-
Medan Baru	-	-	-	-
Medan Selayang	-	-	1	1
Medan Sunggal	-	-	-	-
Medan Helvetia	-	-	-	-
Medan Petisah	-	-	-	-
Medan Barat	-	-	-	-
Medan Timur	-	-	-	-
Medan Perjuangan	-	-	-	-
Medan Tembung	-	-	-	-
Medan Deli	-	-	-	-
Medan Labuhan	-	-	-	0
Medan Marelan	2	1	-	1
Medan Belawan	-	-	-	-
MEDAN	**3**	**1**	**3**	**2**

https://medankota.bps.go.id

Lanjutan Tabel/*Continued Table* 5.2.1

Kecamatan *Subdistrict*	Bayam (ha) *Spinach (ha)*		Kangkung (ha) *Water Spinach (ha)*	
	2022	2023*	2022	2023*
(1)	(6)	(7)	(8)	(9)
Medan Tuntungan	-	-	5	6
Medan Johor	-	-	-	-
Medan Amplas	-	-	-	-
Medan Denai	-	-	-	-
Medan Area	-	-	-	-
Medan Kota	-	-	-	-
Medan Maimun	-	-	-	-
Medan Polonia	-	-	-	-
Medan Baru	-	-	-	-
Medan Selayang	12	12	12	12
Medan Sunggal	-	-	3	2
Medan Helvetia	-	-	12	12
Medan Petisah	-	-	-	-
Medan Barat	-	-	-	-
Medan Timur	-	-	-	-
Medan Perjuangan	-	-	-	-
Medan Tembung	-	-	-	-
Medan Deli	60	60	60	60
Medan Labuhan	24	25	24	25
Medan Marelan	132	120	120	120
Medan Belawan	-	-	-	-
MEDAN	**228**	**217**	**237**	**237**

https://medankota.bps.go.id

Lanjutan Tabel/*Continued Table* 5.2.1

Kecamatan *Subdistrict*	Petsai (ha) *Chineese Cabbage (ha)*		Ketimun (ha) *Cucumber (ha)*		Kacang Panjang (ha) *Long Beans (ha)*	
	2022	2023*	2022	2023*	2022	2023*
(1)	(10)	(11)	(12)	(13)	(14)	(15)
Medan Tuntungan	-	-	-	-	1	1
Medan Johor	-	-	-	-	-	-
Medan Amplas	-	-	-	-	-	-
Medan Denai	-	-	-	-	-	-
Medan Area	-	-	-	-	-	-
Medan Kota	-	-	-	-	-	-
Medan Maimun	-	-	-	-	-	-
Medan Polonia	-	-	-	-	-	-
Medan Baru	-	-	-	-	-	-
Medan Selayang	12	12	3	2	2	2
Medan Sunggal	-	-	-	0	-	-
Medan Helvetia	-	-	-	-	-	-
Medan Petisah	-	-	-	-	-	-
Medan Barat	-	-	-	-	-	-
Medan Timur	-	-	-	-	-	-
Medan Perjuangan	-	-	-	-	-	-
Medan Tembung	-	-	-	-	-	-
Medan Deli	60	60	1	1	1	1
Medan Labuhan	22	25	-	-	1	-
Medan Marelan	136	120	4	14	2	9
Medan Belawan	-	-	-	-	-	-
MEDAN	**230**	**217**	**8**	**17**	**7**	**13**

Catatan: *) Angka Sementara/*Preliminary Figures*

Sumber/*Source*: Badan Pusat Statistik, Statistik Pertanian Hortikultura SPH/ *BPS-Statistics Indonesia, Agricultural Statistic for Horticulture SPH*

https://medankota.bps.go.id

Tabel 5.2.2 / ***Table***

Produksi Tanaman Sayuran Menurut Kecamatan dan Jenis Tanaman di Kota Medan (kuintal), 2022-2023
Production of Vegetables by Subdistrict and Kind of Plant in Medan Municipality (quintal), 2022-2023

Kecamatan *Subdistrict*	Bawang Merah (kw) *Scallion (qui)*		Cabai Keriting (kw) *Chili/Curly chili (qui)*	
	2022	2023*	2022	2023*
(1)	(2)	(3)	(4)	(5)
Medan Tuntungan	20	-	80	4
Medan Johor	-	-	-	-
Medan Amplas	-	-	-	-
Medan Denai	-	-	-	-
Medan Area	-	-	-	-
Medan Kota	-	-	-	-
Medan Maimun	-	-	-	-
Medan Polonia	-	-	-	-
Medan Baru	-	-	-	-
Medan Selayang	-	-	12	37
Medan Sunggal	-	-	-	-
Medan Helvetia	-	-	-	-
Medan Petisah	-	-	-	-
Medan Barat	-	-	-	-
Medan Timur	-	-	-	-
Medan Perjuangan	-	-	-	-
Medan Tembung	-	-	-	-
Medan Deli	-	-	-	-
Medan Labuhan	-	-	-	78
Medan Marelan	164	39	4	10
Medan Belawan	-	-	-	-
MEDAN	**184**	**39**	**96**	**128**

https://medankota.bps.go.id

Lanjutan Tabel/*Continued Table* 5.2.2

Kecamatan *Subdistrict*	Bayam (kw) *Spinach (qui)*		Kangkung (kw) *Water Spinach (qui)*	
	2022	2023*	2022	2023*
(1)	(6)	(7)	(8)	(9)
Medan Tuntungan	-	-	168	905
Medan Johor	-	-	-	-
Medan Amplas	-	-	-	-
Medan Denai	-	-	-	-
Medan Area	-	-	-	-
Medan Kota	-	-	-	-
Medan Maimun	-	-	-	-
Medan Polonia	-	-	-	-
Medan Baru	-	-	-	-
Medan Selayang	960	964	960	964
Medan Sunggal	-	-	184	106
Medan Helvetia	-	-	300	300
Medan Petisah	-	-	-	-
Medan Barat	-	-	-	-
Medan Timur	-	-	-	-
Medan Perjuangan	-	-	-	-
Medan Tembung	-	-	-	-
Medan Deli	600	600	610	600
Medan Labuhan	1.956	1.997	3.680	3.040
Medan Marelan	11.800	9.600	10.800	7.000
Medan Belawan	-	-	-	-
MEDAN	**15.316**	**13.161**	**16.702**	**12.915**

https://medankota.bps.go.id

Lanjutan Tabel/*Continued Table* 5.2.2

Kecamatan *Subdistrict*	Petsai (kw) *Chineese Cabbage (kw)*		Ketimun (kw) *Cucumber (qui)*		Kacang Panjang (kw) *Long Beans (qui)*	
	2022	2023*	2022	2023*	2022	2023*
(1)	(10)	(11)	(12)	(13)	(14)	(15)
Medan Tuntungan	-	-	-	-	6	118
Medan Johor	-	-	-	-	-	-
Medan Amplas	-	-	-	-	-	-
Medan Denai	-	-	-	-	-	-
Medan Area	-	-	-	-	-	-
Medan Kota	-	-	-	-	-	-
Medan Maimun	-	-	-	-	-	-
Medan Polonia	-	-	-	-	-	-
Medan Baru	-	-	-	-	-	-
Medan Selayang	960	965	261	126	160	127
Medan Sunggal	-	-	26	13	22	-
Medan Helvetia	-	-	-	-	-	-
Medan Petisah	-	-	-	-	-	-
Medan Barat	-	-	-	-	-	-
Medan Timur	-	-	-	-	-	-
Medan Perjuangan	-	-	-	-	-	-
Medan Tembung	-	-	-	-	-	-
Medan Deli	720	720	36	125	25	70
Medan Labuhan	5.500	6.125	-	-	240	-
Medan Marelan	11.800	8.700	200	2.282	93	174
Medan Belawan	-	-	-	-	-	-
MEDAN	**18.980**	**16.510**	**523**	**2.546**	**546**	**489**

https://medankota.bps.go.id

Lanjutan Tabel/*Continued Table* 5.2.2

Kecamatan *Subdistrict*	Cabai Rawit *Chili/Cayenne Pepper (kw/ qui)*		Terung *Eggplant (kw/ qui)*		Jamur Tiram *King Oyster Mushrooms (kg/ kg)*	
	2022	2023*	2022	2023*	2022	2023*
(1)	(16)	(17)	(18)	(19)	(20)	(21)
Medan Tuntungan	120	56	-	-	6	-
Medan Johor	-	-	-	-	-	6
Medan Amplas	-	-	-	-	-	-
Medan Denai	-	-	-	-	-	8
Medan Area	-	-	-	-	-	-
Medan Kota	-	-	-	-	-	-
Medan Maimun	-	-	-	-	-	-
Medan Polonia	-	-	-	-	-	460
Medan Baru	-	-	-	-	-	-
Medan Selayang	-	-	-	-	160	-
Medan Sunggal	-	-	-	3	22	780
Medan Helvetia	-	-	-	-	-	-
Medan Petisah	-	-	-	-	-	-
Medan Barat	-	-	-	-	-	-
Medan Timur	-	-	-	-	-	-
Medan Perjuangan	-	-	-	-	-	-
Medan Tembung	-	-	-	-	-	-
Medan Deli	-	-	-	-	25	-
Medan Labuhan	-	-	-	-	240	-
Medan Marelan	7	6	155	269	93	585
Medan Belawan	-	-	-	-	-	-
MEDAN	**127**	**62**	**155**	**272**	**546**	**1.839**

Catatan: *) Angka Sementara/*Preliminary Figures*

Sumber/*Source*: Badan Pusat Statistik, Statistik Pertanian Hortikultura SPH/ *BPS-Statistics Indonesia, Agricultural Statistic for Horticulture SPH*

https://medankota.bps.go.id

Tabel / *Table* 5.2.3 **Luas Panen Tanaman Sayuran dan Buah-buahan Semusim Menurut Jenis Tanaman di Kota Medan (Ha), 2021–2023**
Harvested Area of Seasonal Vegetables and Fruits by Kind of Plant in Medan Municipality (Ha), 2021–2023

Jenis Tanaman *Kind of Plants*	Satuan *Unit*	2021	2022	2023*
(1)	(2)	(3)	(4)	(5)
Bawang Daun/ Scallion	ha	-	-	-
Bawang Merah/ Shallots	ha	6	3	1
Bawang Putih/ Garlic	ha	-	-	-
Bayam/ Spinach	ha	250	228	217
Buncis/ string bean	ha	-	-	-
Cabai Rawit/ Chili/Cayenne Pepper	ha	1	1	1
Kacang Panjang/ Long Beans	ha	11	7	13
Kangkung/ Water Spinach	ha	273	237	237
Kembang Kol/ Cauliflower	ha	-	-	-
Kentang/ Potato	ha	-	-	-
Ketimun/ Cucumber	ha	16	8	17
Kubis/ Cabbage	ha	-	-	-
Labu Siam/ Chayote	ha	-	-	-
Melon/ Melon	ha	0	-	-
Paprika/ Bell Pepper	ha	-	-	-
Petsai/Sawi/ Chinese Cabbage/mustard green	ha	260	230	217
Semangka/ Watermelon	ha	-	-	-
Stroberi/ Strawberry	ha	-	-	-
Terung/ Eggplant	ha	7	4	7
Tomat/ Tomato	ha	-	-	-
Wortel/ Carrot	ha	-	-	-
Cabai Besar/TW/Teropong/ Chili/Big chili	ha	-	-	-
Cabai Keriting / Chili/Curly chili	ha	3	3	2
Jamur Tiram/ King Oyster Mushroom	m2	2.464	2.295	2.776
Jamur Merang/ Straw Mushroom	m2	-	-	-
Jamur Lainnya/ Mushroom	m2	-	-	-

Catatan: *) Angka Sementara/*Preliminary Figures*

Sumber/*Source*: Badan Pusat Statistik, Statistik Pertanian Hortikultura SPH/ *BPS-Statistics Indonesia, Agricultural Statistic for Horticulture SPH*

https://medankota.bps.go.id

Tabel 5.2.4 / ***Table***

Produksi Tanaman Sayuran dan Buah–Buahan Semusim Menurut Jenis Tanaman (kuintal), 2021-2023
Production of Seasonal Vegetables and Fruits by Kind of Plant (quintal), 2021-2023

Jenis Tanaman *Kind of Plants*	Satuan *Unit*	2021	2022	2023*
(1)	(2)	(3)	(4)	(5)
Bawang Daun/ Scallion	kw/ qui	-	-	-
Bawang Merah/ Shallots	kw/ qui	384	184	39
Bawang Putih/ Garlic	kw/ qui	-	-	-
Bayam/ Spinach	kw/ qui	10.333	15.316	13.161
Buncis/ string bean	kw/ qui	-	-	-
Cabai Rawit/ Chili/Cayenne Pepper	kw/ qui	141	127	62
Kacang Panjang/ Long Beans	kw/ qui	1.250	546	489
Kangkung/ Water Spinach	kw/ qui	13.146	16 702	12.915
Kembang Kol/ Cauliflower	kw/ qui	-	-	-
Kentang/ Potato	kw/ qui	-	-	-
Ketimun/ Cucumber	kw/ qui	2 .753	523	2.546
Kubis/ Cabbage	kw/ qui	-	-	-
Labu Siam/ Chayote	kw/ qui	-	-	-
Melon/ Melon	kw/ qui	25	-	-
Paprika/ Bell Pepper	kw/ qui	-	-	-
Petsai/Sawi/ Chinese Cabbage/mustard green	kw/ qui	16 .667	18.980	16.510
Semangka/ Watermelon	kw/ qui	-	-	-
Stroberi/ Strawberry	kw/ qui	-	-	-
Terung/ Eggplant	kw/ qui	543	155	272
Tomat/ Tomato	kw/ qui	-	-	-
Wortel/ Carrot	kw/ qui	-	-	-
Cabai Besar/TW/Teropong / Chili/Big chili	kw/ qui	-	-	-
Cabai Keriting/ Chili/Curly chili	kw/ qui	282	96	128
Jamur Tiram/ King Oyster Mushroom	kg	1.708	1.839	157
Jamur Merang/ Straw Mushroom	kg	-	-	-
Jamur Lainnya/ Mushroom	kg	-	-	-

Catatan: *) Angka Sementara/*Preliminary Figures*

Sumber/*Source*: Badan Pusat Statistik, Statistik Pertanian Hortikultura SPH/ *BPS-Statistics Indonesia, Agricultural Statistic for Horticulture SPH*

https://medankota.bps.go.id

Tabel 5.2.5
Table

Luas Panen Tanaman Biofarmaka Menurut Kecamatan dan Jenis Tanaman di Kota Medan, 2022 dan 2023
Harvested Area of Medicinal Plants by Subdistrict and Kind of Plant in Medan Municipality, 2022 and 2023

Kecamatan *Subdistrict*	Jahe (m^2) *Ginger (m^2)*		Laos/Lengkuas (m^2) *Galanga (m^2)*	
	2022	2023*	2022	2023*
(1)	(2)	(3)	(4)	(5)
Medan Tuntungan	-	500	-	400
Medan Johor	500	400	800	600
Medan Amplas	-	-	-	-
Medan Denai	-	-	-	-
Medan Area	-	-	-	-
Medan Kota	-	-	-	-
Medan Maimun	-	-	-	-
Medan Polonia	-	-	-	-
Medan Baru	-	-	-	-
Medan Selayang	-	-	-	-
Medan Sunggal	1.000	-	-	-
Medan Helvetia	-	-	-	-
Medan Petisah	-	-	-	-
Medan Barat	-	-	-	-
Medan Timur	200	-	-	-
Medan Perjuangan	-	-	-	-
Medan Tembung	-	-	-	-
Medan Deli	-	-	-	-
Medan Labuhan	10	12	15	17
Medan Marelan	2.000	4.000	2.000	4.000
Medan Belawan	-	-	-	-
MEDAN	**3.710**	**4.912**	**2.815**	**5.017**

https://medankota.bps.go.id

Lanjutan Tabel/*Continued Table* 5.2.5

Kecamatan *Subdistrict*	Kencur (m^2) *East Indian Galangal (m^2)*		Kunyit (m^2) *Turmeric (m^2)*	
	2022	2023*	2022	2023*
(1)	(6)	(7)	(8)	(9)
Medan Tuntungan	-	750	-	500
Medan Johor	-	-	600	400
Medan Amplas	-	-	-	-
Medan Denai	-	-	-	-
Medan Area	-	-	-	-
Medan Kota	-	-	-	-
Medan Maimun	-	-	-	-
Medan Polonia	-	-	-	-
Medan Baru	-	-	-	-
Medan Selayang	-	-	-	-
Medan Sunggal	-	-	500	200
Medan Helvetia	-	-	-	-
Medan Petisah	-	-	-	-
Medan Barat	-	-	-	-
Medan Timur	-	-	-	-
Medan Perjuangan	-	-	-	-
Medan Tembung	-	-	-	-
Medan Deli	-	-	-	-
Medan Labuhan	-	-	10	11
Medan Marelan	2.000	4.000	2.000	4.000
Medan Belawan	-	-	-	-
MEDAN	**2.000**	**4.750**	**3.110**	**5.111**

https://medankota.bps.go.id

Lanjutan Tabel/*Continued Table* 5.2.5

Kecamatan *Subdistrict*	Temuireng (m^2) *Black Turmeric (m^2)*		Temukunci (m^2) *Chinese Keys (m^2)*	
	2022	2023*	2022	2023*
(1)	(10)	(11)	(12)	(13)
Medan Tuntungan	-	-	-	-
Medan Johor	-	-	-	-
Medan Amplas	-	-	-	-
Medan Denai	-	-	-	-
Medan Area	-	-	-	-
Medan Kota	-	-	-	-
Medan Maimun	-	-	-	-
Medan Polonia	-	-	-	-
Medan Baru	-	-	-	-
Medan Selayang	-	-	-	-
Medan Sunggal	-	-	-	-
Medan Helvetia	200	-	-	-
Medan Petisah	-	-	-	-
Medan Barat	-	-	-	-
Medan Timur	-	-	-	-
Medan Perjuangan	-	-	-	-
Medan Tembung	-	-	-	-
Medan Deli	-	-	-	-
Medan Labuhan	-	-	-	-
Medan Marelan	-	-	-	-
Medan Belawan	-	-	-	-
MEDAN	**200**	**-**	**-**	**-**

https://medankota.bps.go.id

Lanjutan Tabel/*Continued Table* 5.2.5

Kecamatan *Subdistrict*	Temulawak (m^2) *Java Turmeric (m^2)*		Serai (m^2) *Lemongrass (m^2)*	
	2022	2023*	2022	2023*
(1)	(14)	(15)	(16)	(17)
Medan Tuntungan	-	-	1.800	800
Medan Johor	-	-	-	-
Medan Amplas	-	-	-	-
Medan Denai	-	-	-	-
Medan Area	-	-	-	-
Medan Kota	-	-	-	-
Medan Maimun	-	-	-	-
Medan Polonia	-	-	200	1.000
Medan Baru	-	-	-	-
Medan Selayang	-	-	-	-
Medan Sunggal	-	-	1.000	100
Medan Helvetia	-	-	-	400
Medan Petisah	-	-	-	-
Medan Barat	-	-	-	-
Medan Timur	-	-	240	-
Medan Perjuangan	-	-	-	-
Medan Tembung	-	-	-	-
Medan Deli	-	-	-	-
Medan Labuhan	10	12	-	-
Medan Marelan	2.000	-	-	4.000
Medan Belawan	-	-	-	-
MEDAN	**2.010**	**12**	**3.240**	**6.300**

Catatan: *) Angka Sementara/*Preliminary Figures*

Sumber/*Source*: Badan Pusat Statistik, Statistik Pertanian Hortikultura SPH/ *BPS-Statistics Indonesia, Agricultural Statistic for Horticulture SPH*

https://medankota.bps.go.id

Tabel / *Table* 5.2.6 **Produksi Tanaman Biofarmaka Menurut Kecamatan dan Jenis Tanaman di Kota Medan (kg), 2022-2023**
Production of Medicinal Plants by Subdistrict and Kind of Plant in Medan Municipality (kg), 2022-2023

Kecamatan *Subdistrict*	Jahe (kg) *Ginger (kg)*		Laos/Lengkuas (m^{kg} *Galanga (kg)*	
	2022	2023*	2022	2023*
(1)	(2)	(3)	(4)	(5)
Medan Tuntungan	-	850	-	410
Medan Johor	1.500	1.200	1.600	1.300
Medan Amplas	-	-	-	-
Medan Denai	-	-	-	-
Medan Area	-	-	-	-
Medan Kota	-	-	-	-
Medan Maimun	-	-	-	-
Medan Polonia	-	-	-	-
Medan Baru	-	-	-	-
Medan Selayang	-	-	-	-
Medan Sunggal	1.100	-	-	-
Medan Helvetia	-	-	-	-
Medan Petisah	-	-	-	-
Medan Barat	-	-	-	-
Medan Timur	600	-	-	-
Medan Perjuangan	-	-	-	-
Medan Tembung	-	-	-	-
Medan Deli	-	-	-	-
Medan Labuhan	10	12	15	17
Medan Marelan	2.000	4.000	2.000	4.000
Medan Belawan	-	-	-	-
MEDAN	**5.210**	**6.062**	**3.615**	**5.727**

https://medankota.bps.go.id

Lanjutan Tabel/*Continued Table* 5.2.6

Kecamatan *Subdistrict*	Kencur (kg) *East Indian Galangal (kg)*		Kunyit (kg) *Turmeric (kg)*	
	2022	2023*	2022	2023*
(1)	(6)	(7)	(8)	(9)
Medan Tuntungan	-	410	-	240
Medan Johor	-	-	1.200	900
Medan Amplas	-	-	-	-
Medan Denai	-	-	-	-
Medan Area	-	-	-	-
Medan Kota	-	-	-	-
Medan Maimun	-	-	-	-
Medan Polonia	-	-	-	-
Medan Baru	-	-	-	-
Medan Selayang	-	-	-	-
Medan Sunggal	-	-	700	90
Medan Helvetia	-	-	-	-
Medan Petisah	-	-	-	-
Medan Barat	-	-	-	-
Medan Timur	-	-	-	-
Medan Perjuangan	-	-	-	-
Medan Tembung	-	-	-	-
Medan Deli	-	-	-	-
Medan Labuhan	-	-	10	11
Medan Marelan	2.000	4.000	2.000	4.000
Medan Belawan	-	-	-	-
MEDAN	**2.000**	**4.410**	**3.910**	**5.241**

https://medankota.bps.go.id

Lanjutan Tabel/*Continued Table* 5.2.6

Kecamatan *Subdistrict*	Temuireng (kg) *Black Turmeric (kg)*		Temukunci (kg) *Chinese Keys (kg)*	
	2022	2023*	2022	2023*
(1)	(10)	(11)	(12)	(13)
Medan Tuntungan	-	-	-	-
Medan Johor	-	-	-	-
Medan Amplas	-	-	-	-
Medan Denai	-	-	-	-
Medan Area	-	-	-	-
Medan Kota	-	-	-	-
Medan Maimun	-	-	-	-
Medan Polonia	-	-	-	-
Medan Baru	-	-	-	-
Medan Selayang	-	-	-	-
Medan Sunggal	-	-	-	-
Medan Helvetia	116	-	-	-
Medan Petisah	-	-	-	-
Medan Barat	-	-	-	-
Medan Timur	-	-	-	-
Medan Perjuangan	-	-	-	-
Medan Tembung	-	-	-	-
Medan Deli	-	-	-	-
Medan Labuhan	-	-	-	-
Medan Marelan	-	-	-	-
Medan Belawan	-	-	-	-
MEDAN	**116**	**-**	**-**	**-**

https://medankota.bps.go.id

Lanjutan Tabel/*Continued Table* 5.2.6

Kecamatan *Subdistrict*	Temulawak (kg) *Java Turmeric (kg)*		Serai (kg) *Lemongrass (kg)*	
	2022	2023*	2022	2023*
(1)	(14)	(15)	(16)	(17)
Medan Tuntungan	-	-	12.000	4.200
Medan Johor	-	-	-	-
Medan Amplas	-	-	-	-
Medan Denai	-	-	-	-
Medan Area	-	-	-	-
Medan Kota	-	-	-	-
Medan Maimun	-	-	-	-
Medan Polonia	-	-	600	3.000
Medan Baru	-	-	-	-
Medan Selayang	-	-	-	-
Medan Sunggal	-	-	5.000	300
Medan Helvetia	-	-	-	2.001
Medan Petisah	-	-	-	-
Medan Barat	-	-	-	-
Medan Timur	-	-	720	-
Medan Perjuangan	-	-	-	-
Medan Tembung	-	-	-	-
Medan Deli	-	-	-	-
Medan Labuhan	10	12	-	-
Medan Marelan	2.000	-	-	12.000
Medan Belawan	-	-	-	-
MEDAN	**2.010**	**12**	**18.320**	**21.501**

Catatan: *) Angka Sementara/*Preliminary Figures*

Sumber/*Source*: Badan Pusat Statistik, Statistik Pertanian Hortikultura SPH/ *BPS-Statistics Indonesia, Agricultural Statistic for Horticulture SPH*

https://medankota.bps.go.id

Tabel / *Table* 5.2.7 **Luas Panen Tanaman Biofarmaka Menurut Jenis Tanaman di Kota Medan, 2021–2023**
Harvested Area of Medicinal Plants by Kind of Plant in Medan Municipality, 2021–2023

Jenis Tanaman *Kind of Plants*	Satuan *Unit*	2021	2022	2023*
(1)	(2)	(3)	(4)	(5)
Jahe/ *Ginger*	m2	3.246	3.710	4.912
Kapulaga/ *Java Cardamom*	m2	-	-	-
Keji Beling/Kecibeling/ Strobilanthes crispa	m2	...	...	...
Kencur/ East Indian Galangal	m2	2.000	2.000	4.750
Kunyit/ Turmeric	m2	2.812	3.110	5.111
Laos/Lengkuas/ Galanga	m2	3.211	2.815	5.017
Lempuyang/ Zingiber Aromaticum	m2	-	-	-
Lidah Buaya/ Oliavera	m2	20	-	50
Mahkota Dewa/ God's Crown	pohon/ tree	2	-	-
Mengkudu/Pace/ Indian Mulberry	pohon/ tree	-	-	-
Sambiloto/ King of Bitter	m2	-	-	-
Temuireng/ Black Turmeric	m2	-	200	-
Temukunci/ Chinese Keys	m2	-	-	-
Temulawak/ Java Turmeric	m2	2.093	2.010	12
Jeruk Nipis/ Lime	pohon/ tree	-	-	400
Serai/ Lemongrass	m2	1.550	3.240	6.300

Catatan: *) Angka Sementara/*Preliminary Figures*

Sumber/*Source*: Badan Pusat Statistik, Statistik Pertanian Hortikultura SPH/ *BPS-Statistics Indonesia, Agricultural Statistic for Horticulture SPH*

https://medankota.bps.go.id

Tabel 5.2.8 / ***Table***

Produksi Tanaman Biofarmaka Menurut Jenis Tanaman (kg), 2021-2023
Production of Medicinal Plants by Kind of Plant (kg), 2021-2023

Jenis Tanaman *Kind of Plants*	2021	2022	2023*
(1)	(2)	(3)	(4)
Jahe/ *Ginger*	6.268	5.210	6.062
Kapulaga/ *Java Cardamom*	-	-	-
Keji Beling/Kecibeling/ Strobilanthes crispa	...	...	...
Kencur/ East Indian Galangal	2.000	2.000	4.410
Kunyit/ Turmeric	3.212	3.910	5.241
Laos/Lengkuas/ Galanga	3.211	3.615	5.727
Lempuyang/ Zingiber Aromaticum	-	-	-
Lidah Buaya/ Oliavera	14	-	50
Mahkota Dewa/ God's Crown	24	-	-
Mengkudu/Pace/ Indian Mulberry	-	-	-
Sambiloto/ King of Bitter	-	-	-
Temuireng/ Black Turmeric	-	116	-
Temukunci/ Chinese Keys	-	-	-
Temulawak/ Java Turmeric	2.418	2.010	12
Jeruk Nipis/ Lime	-	-	4.205
Serai/ Lemongrass	4.650	18.320	21.501

Catatan: *) Angka Sementara/*Preliminary Figures*

Sumber/*Source*: Badan Pusat Statistik, Statistik Pertanian Hortikultura SPH/ *BPS-Statistics Indonesia, Agricultural Statistic for Horticulture SPH*

https://medankota.bps.go.id

Tabel 5.2.9
Table

Luas Panen Tanaman Hias Menurut Kecamatan dan Jenis Tanaman di Kota Medan (m^2), 2022-2023
Harvested Area of Ornamental Plants by Subdistrict and Kind of Plant in Medan Municipality (m^2), 2022-2023

Kecamatan *Subdistrict*	Anthurium Bunga (m^2) *Flamingo Lily Flower (m^2)*		Mawar (m^2) *Rose (m^2)*	
	2022	2023*	2022	2023*
(1)	(2)	(3)	(4)	(5)
Medan Tuntungan	-	-	30	30
Medan Johor	-	-	-	-
Medan Amplas	-	-	-	-
Medan Denai	-	-	-	-
Medan Area	-	-	-	-
Medan Kota	-	-	-	-
Medan Maimun	-	-	-	-
Medan Polonia	-	-	-	-
Medan Baru	-	-	-	-
Medan Selayang	-	-	-	-
Medan Sunggal	-	-	-	-
Medan Helvetia	-	-	-	-
Medan Petisah	-	-	-	-
Medan Barat	-	-	-	-
Medan Timur	61	25	15	20
Medan Perjuangan	-	-	-	-
Medan Tembung	-	-	-	-
Medan Deli	-	-	-	-
Medan Labuhan	-	-	-	-
Medan Marelan	60	35	-	-
Medan Belawan	-	-	-	-
MEDAN	**121**	**60**	**45**	**50**

https://medankota.bps.go.id

Lanjutan Tabel/*Continued Table* 5.2.9

Kecamatan *Subdistrict*	Melati (m^2) *Jasmine (m^2)*		Palem (pohon) *Palm (tree)*	
	2022	2023*	2022	2023*
(1)	(6)	(7)	(8)	(9)
Medan Tuntungan	-	-	-	10
Medan Johor	-	-	-	-
Medan Amplas	-	-	-	-
Medan Denai	-	-	-	-
Medan Area	-	-	-	-
Medan Kota	-	-	-	-
Medan Maimun	-	-	-	-
Medan Polonia	-	200	-	-
Medan Baru	-	-	-	-
Medan Selayang	400	400	-	-
Medan Sunggal	-	-	-	-
Medan Helvetia	125	-	-	-
Medan Petisah	-	-	-	-
Medan Barat	-	-	-	-
Medan Timur	-	-	-	-
Medan Perjuangan	-	-	-	-
Medan Tembung	6.800	6.800	-	-
Medan Deli	-	-	-	-
Medan Labuhan	-	-	-	-
Medan Marelan	400	400	-	-
Medan Belawan	-	-	-	-
MEDAN	**7.725**	**7.800**	**-**	**10**

https://medankota.bps.go.id

Lanjutan Tabel/*Continued Table* 5.2.9

Kecamatan *Subdistrict*	Pedang-Pedangan (m^2) *Sanseviera (m^2)*		Philodendron (m^2) *Philodendron (m^2)*	
	2022	2023*	2022	2023*
(1)	(10)	(11)	(12)	(13)
Medan Tuntungan	-	-	-	-
Medan Johor	-	-	-	200
Medan Amplas	-	-	-	-
Medan Denai	-	-	-	-
Medan Area	151	81	-	-
Medan Kota	-	-	-	-
Medan Maimun	-	-	-	-
Medan Polonia	-	-	-	-
Medan Baru	-	-	-	-
Medan Selayang	-	-	-	-
Medan Sunggal	-	-	-	-
Medan Helvetia	-	-	-	-
Medan Petisah	-	-	-	-
Medan Barat	-	-	-	-
Medan Timur	-	-	-	-
Medan Perjuangan	-	-	-	-
Medan Tembung	-	-	-	-
Medan Deli	-	-	-	-
Medan Labuhan	-	-	-	-
Medan Marelan	150	40	-	-
Medan Belawan	-	-	-	-
MEDAN	**301**	**121**	**-**	**200**

https://medankota.bps.go.id

Lanjutan Tabel/*Continued Table* 5.2.9

Kecamatan *Subdistrict*	Sedap Malam (m^2) *Tuberose (m^2)*		Sri Rejeki (m^2) *Aglaonema (m^2)*	
	2022	2023*	2022	2023*
(1)	(14)	(15)	(16)	(17)
Medan Tuntungan	-	-	10	10
Medan Johor	-	-	-	-
Medan Amplas	-	-	560	520
Medan Denai	-	-	-	-
Medan Area	-	-	222	44
Medan Kota	-	-	-	-
Medan Maimun	-	-	-	-
Medan Polonia	-	-	-	-
Medan Baru	-	-	-	-
Medan Selayang	8.500	7.750	-	-
Medan Sunggal	-	-	-	-
Medan Helvetia	-	-	-	-
Medan Petisah	-	-	-	-
Medan Barat	-	-	-	-
Medan Timur	-	-	65	30
Medan Perjuangan	-	-	-	-
Medan Tembung	-	-	-	-
Medan Deli	-	-	-	-
Medan Labuhan	-	-	-	-
Medan Marelan	-	-	55	35
Medan Belawan	-	-	-	-
MEDAN	**8.500**	**7.750**	**912**	**639**

https://medankota.bps.go.id

Lanjutan Tabel/*Continued Table* 5.2.9

Kecamatan *Subdistrict*	Anggrek Potong (m^2) *Cut Orchid (m^2)*		Angrrek Pot (m^2) *Potted Orchid (m^2)*	
	2022	2023*	2022	2023*
(1)	(18)	(19)	(20)	(21)
Medan Tuntungan	150	120	-	-
Medan Johor	-	-	-	-
Medan Amplas	-	-	490	520
Medan Denai	75	75	-	-
Medan Area	-	-	-	-
Medan Kota	-	-	-	-
Medan Maimun	-	-	-	-
Medan Polonia	-	-	-	-
Medan Baru	-	-	-	-
Medan Selayang	2.150	2.025	-	-
Medan Sunggal	-	-	-	-
Medan Helvetia	460	-	-	-
Medan Petisah	-	-	-	-
Medan Barat	-	-	-	-
Medan Timur	-	-	-	-
Medan Perjuangan	-	-	-	-
Medan Tembung	-	-	-	-
Medan Deli	-	-	-	-
Medan Labuhan	-	-	-	-
Medan Marelan	-	-	50	60
Medan Belawan	-	-	-	-
MEDAN	**2.835**	**2.220**	**540**	**580**

Catatan: *) Angka Sementara/*Preliminary Figures*

Sumber/*Source*: Badan Pusat Statistik, Statistik Pertanian Hortikultura SPH/ *BPS-Statistics Indonesia, Agricultural Statistic for Horticulture SPH*

https://medankota.bps.go.id

Tabel / *Table* 5.2.10 **Produksi Tanaman Hias Menurut Kecamatan dan Jenis Tanaman di Kota Medan (tangkai), 2022-2023**
Production of Ornamental Plants by Subdistrict and Kind of Plant in Medan Municipality (Stalks), 2022-2023

Kecamatan *Subdistrict*	Anthurium Bunga (tangkai) *Flamingo Lily Flower (stalks)*		Mawar (tangkai) *Rose (stalks)*	
	2022	2023*	2022	2023*
(1)	(2)	(3)	(4)	(5)
Medan Tuntungan	-	-	1 310	800
Medan Johor	-	-	-	-
Medan Amplas	-	-	-	-
Medan Denai	-	-	-	-
Medan Area	-	-	-	-
Medan Kota	-	-	-	-
Medan Maimun	-	-	-	-
Medan Polonia	-	-	-	-
Medan Baru	-	-	-	-
Medan Selayang	-	-	-	-
Medan Sunggal	-	-	-	-
Medan Helvetia	-	-	-	-
Medan Petisah	-	-	-	-
Medan Barat	-	-	-	-
Medan Timur	111	25	35	40
Medan Perjuangan	-	-	-	-
Medan Tembung	-	-	-	-
Medan Deli	-	-	-	-
Medan Labuhan	-	-	-	-
Medan Marelan	60	35	-	-
Medan Belawan	-	-	-	-
MEDAN	**171**	**60**	**1.345**	**840**

https://medankota.bps.go.id

Lanjutan Tabel/*Continued Table* 5.2.10

Kecamatan *Subdistrict*	Melati (kg) *Jasmine (kg)*		Palem (pohon) *Palm (tree)*	
	2022	2023*	2022	2023*
(1)	(6)	(7)	(8)	(9)
Medan Tuntungan	-	-	-	10
Medan Johor	-	-	-	-
Medan Amplas	-	-	-	-
Medan Denai	-	-	-	-
Medan Area	-	-	-	-
Medan Kota	-	-	-	-
Medan Maimun	-	-	-	-
Medan Polonia	-	30	-	-
Medan Baru	-	-	-	-
Medan Selayang	800	160	-	-
Medan Sunggal	-	-	-	-
Medan Helvetia	36	-	-	-
Medan Petisah	-	-	-	-
Medan Barat	-	-	-	-
Medan Timur	-	-	-	-
Medan Perjuangan	-	-	-	-
Medan Tembung	2.720	2.052	-	-
Medan Deli	-	-	-	-
Medan Labuhan	-	-	-	-
Medan Marelan	160	160	-	-
Medan Belawan	-	-	-	-
MEDAN	**3.716**	**2.402**	**-**	**10**

https://medankota.bps.go.id

Lanjutan Tabel/*Continued Table* 5.2.10

Kecamatan *Subdistrict*	Pedang-Pedangan (rumpun) *Sanseviera (clumps)*		Philodendron (pohon) *Philodendron (tree)*	
	2022	2023*	2022	2023*
(1)	(10)	(11)	(12)	(13)
Medan Tuntungan	-	-	-	-
Medan Johor	-	-	-	200
Medan Amplas	-	-	-	-
Medan Denai	-	-	-	-
Medan Area	151	81	-	-
Medan Kota	-	-	-	-
Medan Maimun	-	-	-	-
Medan Polonia	-	-	-	-
Medan Baru	-	-	-	-
Medan Selayang	-	-	-	-
Medan Sunggal	-	-	-	-
Medan Helvetia	-	-	-	-
Medan Petisah	-	-	-	-
Medan Barat	-	-	-	-
Medan Timur	-	-	-	-
Medan Perjuangan	-	-	-	-
Medan Tembung	-	-	-	-
Medan Deli	-	-	-	-
Medan Labuhan	-	-	-	-
Medan Marelan	250	40	-	-
Medan Belawan	-	-	-	-
MEDAN	**401**	**121**	**-**	**200**

https://medankota.bps.go.id

Lanjutan Tabel/*Continued Table* 5.2.10

Kecamatan *Subdistrict*	Sedap Malam (tangkai) *Tuberose (stalks)*		Sri Rejeki (pohon) *Aglaonema (tree)*	
	2022	2023*	2022	2023*
(1)	(14)	(15)	(16)	(17)
Medan Tuntungan	-	-	10	20
Medan Johor	-	-	-	-
Medan Amplas	-	-	785	795
Medan Denai	-	-	-	-
Medan Area	-	-	222	44
Medan Kota	-	-	-	-
Medan Maimun	-	-	-	-
Medan Polonia	-	-	-	-
Medan Baru	-	-	-	-
Medan Selayang	34.000	31.000	-	-
Medan Sunggal	-	-	-	-
Medan Helvetia	-	-	-	-
Medan Petisah	-	-	-	-
Medan Barat	-	-	-	-
Medan Timur	-	-	65	30
Medan Perjuangan	-	-	-	-
Medan Tembung	-	-	-	-
Medan Deli	-	-	-	-
Medan Labuhan	-	-	-	-
Medan Marelan	-	-	75	35
Medan Belawan	-	-	-	-
MEDAN	**34.000**	**31.000**	**1.157**	**924**

https://medankota.bps.go.id

Lanjutan Tabel/*Continued Table* 5.2.10

Kecamatan *Subdistrict*	Anggrek Potong (tangkai) *Cut Orchid (stalks)*		Angrrek Pot (pohon) *Potted Orchid (tree)*	
	2022	2023*	2022	2023*
(1)	(18)	(19)	(20)	(21)
Medan Tuntungan	7.500	6.250	-	-
Medan Johor	-	-	-	-
Medan Amplas	-	-	710	840
Medan Denai	300	300	-	-
Medan Area	-	-	-	-
Medan Kota	-	-	-	-
Medan Maimun	-	-	-	-
Medan Polonia	-	-	-	-
Medan Baru	-	-	-	-
Medan Selayang	4.300	4.050	-	-
Medan Sunggal	-	-	-	-
Medan Helvetia	900	-	-	-
Medan Petisah	-	-	-	-
Medan Barat	-	-	-	-
Medan Timur	-	-	-	-
Medan Perjuangan	-	-	-	-
Medan Tembung	-	-	-	-
Medan Deli	-	-	-	-
Medan Labuhan	-	-	-	-
Medan Marelan	-	-	100	60
Medan Belawan	-	-	-	-
MEDAN	**13.000**	**10.600**	**810**	**900**

Catatan: *) Angka Sementara/*Preliminary Figures*

Sumber/*Source*: Badan Pusat Statistik, Statistik Pertanian Hortikultura SPH/ *BPS-Statistics Indonesia, Agricultural Statistic for Horticulture SPH*

https://medankota.bps.go.id

Tabel 5.2.11 / *Table* 5.2.11 Luas Panen Tanaman Hias Menurut Jenis Tanaman (m²), 2021-2023
Harvested Area of Ornamental Plants by Kind of Plant (m²), 2021-2023

Jenis Tanaman *Kind of Plants*	Satuan *Unit*	2021	2022	2023*
(1)	(2)	(3)	(4)	(5)
Anthurium Bunga/ Flamingo Lily Flower	m2	10	121	60
Anthurium Daun/ Anthurium	m2	...	...	...
Balanceng/ Dieffenbacia	m2	...	...	...
Dracaena/ Dracaena	m2	-	-	-
Euphorbia/ Euphorbia	m2	...	...	...
Hanjuang/ Cordyline	m2	-	-	-
Herbras/ Gerbera	m2	-	-	-
Kamboja Jepang/ Adenium	m2	...	...	...
Keladi Hias/ Caladium	m2	...	...	...
Krisan/ Chrysantemum	m2	-	-	-
Mawar/ Rose	m2	99	45	50
Melati/ Jasmine	m2	7.975	7.725	7.800
Monstera/ Monstera	m2	...	...	...
Pakis/ Leather Leaf Fern	m2	-	-	-
Palem/ Palm	pohon/ tree	20	-	10
Pedang-Pedangan/ Sanseviera	m2	197	301	121
Philodendron/ Philodendron	m2	200	-	200
Pisang-Pisangan/ Heliconia	m2	-	70	25
Sedap Malam/ Tuberose	m2	15.000	8.500	7.750
Soka/ Ixora	m2	-	-	-
Sri Rejeki/ Aglaonema	m2	1.012	912	639
Anggrek Pot/ Potted Orchid	m2	530	540	580
Anggrek Potong/ Cut Orchid	m2	3.216	2.835	2.220
Bromelia/ Bromelia	m2	-	-	-
Bugenvil/ Bugenvil	m2	-	-	-
Puring/ Croton	m2	-	-	-

Catatan: *) Angka Sementara/*Preliminary Figures*

Sumber/*Source*: Badan Pusat Statistik, Statistik Pertanian Hortikultura SPH/ *BPS-Statistics Indonesia, Agricultural Statistic for Horticulture SPH*

https://medankota.bps.go.id

Tabel 5.2.12 / ***Table***

Produksi Tanaman Hias Menurut Jenis Tanaman, 2021-2023

Harvested Area of Ornamental Plants by Kind of Plant (m²), 2021-2023

Jenis Tanaman *Kind of Plants*	Satuan *Unit*	2021	2022	2023*
(1)	(2)	(3)	(4)	(5)
Anthurium Bunga/ Flamingo Lily Flower	tangkai/ stalks	10	171	60
Anthurium Daun/ Anthurium	pohon/ tree	...	...	...
Balanceng/ Dieffenbacia	pohon/ tree	...	...	...
Dracaena/ Dracaena	pohon/ tree	-	-	-
Euphorbia/ Euphorbia	pohon/ tree	...	...	...
Hanjuang/ Cordyline	pohon/ tree	-	-	-
Herbras/ Gerbera	tangkai/ stalks	-	-	-
Kamboja Jepang/ Adenium	pohon/ tree	...	...	...
Keladi Hias/ Caladium	pohon/ tree	...	...	...
Krisan/ Chrysantemum	tangkai/ stalks	-	-	-
Mawar/ Rose	tangkai/ stalks	1.905	1.345	840
Melati/ Jasmine	kg	3.198	3.716	2.402
Monstera/ Monstera	pohon/ tree	...	...	...
Pakis/ Leather Leaf Fern	pohon/ tree	-	-	-
Palem/ Palm	pohon/ tree	20	-	10
Philodendron/ Philodendron	pohon/ tree	600	-	200
Pisang-Pisangan/ Heliconia	tangkai/ stalks	-	150	25
Sedap Malam/ Tuberose	tangkai/ stalks	50.000	34.000	31.000
Soka/ Ixora	pohon/ tree	-	-	-
Sri Rejeki/ Aglaonema	pohon/ tree	1.292	1.157	924
Bromelia/ Bromelia	pohon/ tree	-	-	-
Bugenvil/ Bugenvil	pohon/ tree	-	-	-
Pedang-pedangan/ Sanseviera	pohon/ tree	197	401	121
Anggrek Pot/ Potted Orchid	pohon/ tree	800	810	900
Anggrek Potong/ Cut Orchid	tangkai/ stalks	14.139	13.000	10.600
Puring/ Croton	pohon/ tree	-	-	-

Catatan: *) Angka Sementara/*Preliminary Figures*

Sumber/*Source*: Badan Pusat Statistik, Statistik Pertanian Hortikultura SPH/ *BPS-Statistics Indonesia, Agricultural Statistic for Horticulture SPH*

https://medankota.bps.go.id

Tabel / *Table* 5.2.13 **Produksi Buah-buahan Menurut Kecamatan dan Jenis Tanaman di Kota Medan (kuintal), 2022 dan 2023**
Production of Fruits by Subdistrict and Kind of Plant in Medan Municipality (quintal), 2022 and 2023

Kecamatan *Subdistrict*	Alpukat (kw) *Avocado (qui)*		Lemon (kw) *Lemon (qui)*		Buah Naga (kw) *Dragon Fruit (qui)*	
	2022	2023*	2022	2023*	2022	2023*
(1)	(2)	(3)	(4)	(5)	(6)	(7)
Medan Tuntungan	235	27	-	-	-	85
Medan Johor	91	18	39	117	-	-
Medan Amplas	15	33	-	-	-	-
Medan Denai	12	11	-	-	-	-
Medan Area	12	15	-	-	-	-
Medan Kota	-	-	-	-	-	-
Medan Maimun	-	18	-	-	-	-
Medan Polonia	-	3	-	-	-	-
Medan Baru	12	12	-	-	-	-
Medan Selayang	158	104	560	283	-	-
Medan Sunggal	13	19	-	-	-	-
Medan Helvetia	5	120	6	23	-	-
Medan Petisah	14	31	-	-	-	-
Medan Barat	3	4	-	-	-	-
Medan Timur	8	5	-	-	-	-
Medan Perjuangan	28	28	-	-	-	-
Medan Tembung	9	12	-	-	-	-
Medan Deli	26	36	-	-	-	-
Medan Labuhan	40	40	-	-	-	-
Medan Marelan	400	400	-	-	-	-
Medan Belawan	-	-	-	-	-	-
MEDAN	**1.080**	**936**	**605**	**423**	**-**	**85**

https://medankota.bps.go.id

Lanjutan Tabel/*Continued Table* 5.2.13

Kecamatan *Subdistrict*	Belimbing (kw) *Star Fruit (qui)*		Sirsak (kw) *Soursop (qui)*		Duku/Langsat/Kokosan (kw) *Duku (qui)*	
	2022	2023*	2022	2023*	2022	2023*
(1)	(8)	(9)	(10)	(11)	(12)	(13)
Medan Tuntungan	65	20	345	305	67	5
Medan Johor	14	2	992	113	29	-
Medan Amplas	28	33	33	35	4	20
Medan Denai	6	8	5	9	-	2
Medan Area	9	8	11	10	-	-
Medan Kota	-	-	20	7	-	-
Medan Maimun	-	-	-	31	-	-
Medan Polonia	3	1	12	12	-	6
Medan Baru	4	4	8	8	-	-
Medan Selayang	48	20	52	76	-	15
Medan Sunggal	20	23	121	60	-	-
Medan Helvetia	16	16	28	28	40	40
Medan Petisah	5	4	2	2	-	-
Medan Barat	3	4	3	4	2	2
Medan Timur	-	-	-	-	-	-
Medan Perjuangan	12	12	20	20	-	-
Medan Tembung	6	7	9	10	4	11
Medan Deli	32	29	32	32	-	-
Medan Labuhan	380	380	56	62	-	5
Medan Marelan	22	20	47	80	-	-
Medan Belawan	4	4	-	-	-	-
MEDAN	**677**	**595**	**1.796**	**904**	**146**	**106**

https://medankota.bps.go.id

Lanjutan Tabel/*Continued Table* 5.2.13

Kecamatan *Subdistrict*	Durian (kw) *Durian (qui)*		Jambu Air (kw) *Water Apple (qui)*		Jambu Biji (kw) *Guava (qui)*	
	2022	2023*	2022	2023*	2022	2023*
(1)	(14)	(15)	(16)	(17)	(18)	(19)
Medan Tuntungan	-	2	900	750	1.014	2.880
Medan Johor	-	90	26	68	144	355
Medan Amplas	10	6	74	63	648	361
Medan Denai	-	-	23	18	74	66
Medan Area	-	-	28	316	47	37
Medan Kota	-	-	12	15	54	58
Medan Maimun	-	-	4	31	7	26
Medan Polonia	-	1	234	69	55	59
Medan Baru	2	3	12	12	20	20
Medan Selayang	-	31	460	243	1.075	458
Medan Sunggal	6	21	55	49	250	240
Medan Helvetia	-	-	60	68	64	65
Medan Petisah	-	-	17	23	12	17
Medan Barat	4	-	9	14	9	13
Medan Timur	-	-	29	13	43	11
Medan Perjuangan	-	-	24	30	80	13
Medan Tembung	-	-	62	58	19	20
Medan Deli	-	-	36	39	23	38
Medan Labuhan	-	-	300	300	800	800
Medan Marelan	-	-	400	410	350	400
Medan Belawan	-	-	7	6	24	24
MEDAN	**22**	**154**	**2.773**	**2.594**	**4.812**	**5.961**

https://medankota.bps.go.id

Lanjutan Tabel/*Continued Table* 5.2.13

Kecamatan *Subdistrict*	Jengkol (kw) *Jenkgol (qui)*		Sawo/Sapodilla (kw) *Sawo (qui)*		Rambutan (kw) *Rambutan (qui)*	
	2022	2023*	2022	2023*	2022	2023*
(1)	(20)	(21)	(22)	(23)	(24)	(25)
Medan Tuntungan	26	15	423	300	355	500
Medan Johor	-	-	300	21	-	-
Medan Amplas	-	-	143	96	16	19
Medan Denai	-	-	19	19	13	18
Medan Area	-	-	11	6	9	4
Medan Kota	-	-	-	-	-	-
Medan Maimun	-	-	-	10	-	8
Medan Polonia	-	-	8	8	23	32
Medan Baru	-	-	8	7	8	50
Medan Selayang	-	-	168	107	45	72
Medan Sunggal	-	-	140	120	206	255
Medan Helvetia	-	-	68	58	158	152
Medan Petisah	-	-	7	9	14	3
Medan Barat	-	-	5	8	5	-
Medan Timur	-	-	-	-	6	2
Medan Perjuangan	-	-	-	-	-	-
Medan Tembung	-	-	12	11	15	18
Medan Deli	-	-	38	19	60	27
Medan Labuhan	-	-	240	240	150	150
Medan Marelan	-	-	70	80	260	400
Medan Belawan	-	-	57	35	1	2
MEDAN	**26**	**15**	**1.716**	**1.154**	**1.342**	**1.712**

https://medankota.bps.go.id

Lanjutan Tabel/*Continued Table* 5.2.13

Kecamatan *Subdistrict*	Mangga (kw) *Mango (qui)*		Manggis (kw) *Mangosteen (qui)*		Sukun (kw) *Breadfruit (qui)*	
	2022	2023*	2022	2023*	2022	2023*
(1)	(26)	(27)	(28)	(29)	(30)	(31)
Medan Tuntungan	550	350	-	-	31	50
Medan Johor	-	1 082	-	-	4	9
Medan Amplas	393	490	-	-	-	-
Medan Denai	60	104	4	3	4	4
Medan Area	38	20	-	-	-	-
Medan Kota	230	30	-	-	-	-
Medan Maimun	29	42	-	-	-	-
Medan Polonia	45	61	-	-	-	-
Medan Baru	40	40	-	-	-	-
Medan Selayang	110	208	95	-	-	-
Medan Sunggal	465	565	-	-	-	-
Medan Helvetia	200	200	-	-	-	-
Medan Petisah	113	47	-	-	-	-
Medan Barat	10	10	1	1	-	-
Medan Timur	23	21	-	-	-	-
Medan Perjuangan	51	21	-	-	-	-
Medan Tembung	85	80	-	-	14	13
Medan Deli	44	26	8	2	-	-
Medan Labuhan	1.200	1.400	-	30	80	80
Medan Marelan	750	800	-	-	-	8
Medan Belawan	17	20	-	-	-	-
MEDAN	**4.453**	**5.617**	**108**	**36**	**133**	**164**

https://medankota.bps.go.id

Lanjutan Tabel/*Continued Table* 5.2.13

Kecamatan *Subdistrict*	Melinjo/Gnetum (kw) *Melinjo (qui)*		Nangka/Cempedak (kw) *Jackfruit (qui)*		Salak (kw) *Snakefruit (qui)*	
	2022	2023*	2022	2023*	2022	2023*
(1)	(32)	(33)	(34)	(35)	(36)	(37)
Medan Tuntungan	122	90	750	310	-	-
Medan Johor	-	-	39	-	-	-
Medan Amplas	7	9	-	-	-	-
Medan Denai	154	149	11	8	-	-
Medan Area	17	19	-	-	-	-
Medan Kota	47	44	-	-	-	-
Medan Maimun	-	16	-	-	-	-
Medan Polonia	34	35	-	-	-	-
Medan Baru	16	15	-	-	-	-
Medan Selayang	172	132	100	19	4	15
Medan Sunggal	168	137	280	260	-	-
Medan Helvetia	82	94	-	-	-	-
Medan Petisah	15	9	4	5	-	-
Medan Barat	4	7	7	5	-	-
Medan Timur	12	8	-	-	-	-
Medan Perjuangan	2	2	-	-	-	-
Medan Tembung	41	48	12	11	-	-
Medan Deli	99	40	-	-	-	-
Medan Labuhan	12	12	336	336	160	160
Medan Marelan	152	155	-	8	-	-
Medan Belawan	-	-	-	-	-	-
MEDAN	**1.156**	**1.020**	**1.539**	**962**	**164**	**175**

https://medankota.bps.go.id

Lanjutan Tabel/*Continued Table* 5.2.13

Kecamatan *Subdistrict*	Pepaya (kw) *Papaya (qui)*		Petai (kw) *Twisted Cluster Bean (qui)*		Pisang (kw) *Banana (qui)*	
	2022	2023*	2022	2023*	2022	2023*
(1)	(38)	(39)	(40)	(41)	(42)	(43)
Medan Tuntungan	585	210	-	-	50	55
Medan Johor	7	7	-	-	-	-
Medan Amplas	129	103	-	-	10	-
Medan Denai	-	-	-	-	-	-
Medan Area	-	-	-	-	-	-
Medan Kota	50	120	-	-	18	40
Medan Maimun	-	-	-	-	-	16
Medan Polonia	-	-	-	-	250	52
Medan Baru	-	-	-	-	-	-
Medan Selayang	81	20	-	-	15	-
Medan Sunggal	80	70	-	-	64	55
Medan Helvetia	32	32	-	-	16	52
Medan Petisah	-	-	-	-	-	-
Medan Barat	-	-	-	-	-	-
Medan Timur	-	-	-	-	-	-
Medan Perjuangan	6	6	-	-	-	-
Medan Tembung	21	19	-	-	14	12
Medan Deli	32	21	28	8	36	40
Medan Labuhan	2.100	1.610	-	-	260	260
Medan Marelan	400	300	-	-	650	630
Medan Belawan	4	2	-	-	-	2
MEDAN	**3.527**	**2.520**	**28**	**8**	**1.383**	**1.214**

Catatan: *) Angka Sementara/*Preliminary Figures*

Sumber/*Source*: Badan Pusat Statistik, Statistik Pertanian Hortikultura SPH/ *BPS-Statistics Indonesia, Agricultural Statistic for Horticulture SPH*

https://medankota.bps.go.id

Tabel / *Table* 5.2.14 **Produksi Buah-Buahan dan Sayuran Tahunan Menurut Jenis Tanaman di Kota Medan (kuintal), 2021–2023**
Production of Annual Fruits and Vegetables by Kind of Plant in Medan Municipality (quintal), 2021–2023

Jenis Tanaman *Kind of Plants*	2021	2022	2023*
(1)	(2)	(3)	(4)
Alpukat/ *Avocado*	701	1 080	936
Anggur/ *Grape*	-	-	-
Apel/ *Apple*	-	-	-
Belimbing/ *Star Fruit*	669	677	595
Duku/Langsat/Kokosan/ *Duku*	683	146	106
Durian/ *Durian*	470	22	154
Jambu Air/ *Water Apple*	2.045	2.773	2.594
Jambu Biji/ *Guava*	5.428	4.812	5.961
Jengkol/ *Jengkol*	7	26	15
Jeruk Besar/ *Pomelo*	-	-	-
Jeruk Siam/Keprok/ *Orange/Tangerine*	-	-	-
Mangga/ *Mango*	5.375	4.453	5.617
Manggis/ *Mangosteen*	48	108	36
Melinjo/ *Gnetum/Melinjo*	1.739	1.156	1.020
Nangka/Cempedak/ *Jackfruit*	1.534	1.539	962
Nenas/ *Pineapple*	15	-	-
Pepaya/ *Papaya*	2.512	3.527	2.520
Petai/ *Twisted Cluster Bean*	18	28	8
Pisang/ *Banana*	1.336	1.383	1.214
Rambutan/ *Rambutan*	2.691	1.342	1.712
Salak/ *Snakefruit*	163	164	175
Sawo/ *Sapodilla/Sawo*	1.140	1.716	1.154
Sirsak/ *Soursop*	780	1.796	904
Sukun/ *Breadfruit*	139	133	164
Buah Naga/ *Hylocereus polyrhizus*	-	-	85
Jeruk Lemon/ *Lemon*	1.112	605	423
Lengkeng/ *Dimocarpus longan*	-	-	-

Catatan: *) Angka Sementara/*Preliminary Figures*

Sumber/*Source*: Badan Pusat Statistik, Statistik Pertanian Hortikultura SPH/ *BPS-Statistics Indonesia, Agricultural Statistic for Horticulture SPH*

https://medankota.bps.go.id

Tabel 5.2.15
Table

Luas Tanah Pertamanan Menurut Tahun dan Jenisnya Tahun 2009-2023
Areal Garden by Year and Type 2009 - 2023

Jenis Area *Area Type*	Luas Area (Ha) *Areal (Ha)*
(1)	(2)
Lapangan Olahraga ***Playing Field***	101,41
Taman ***Park***	159,93
Bundaran Segitiga ***Triangle Circle***	7,58
Jalan Besar ***Boulevard***	483,18
Hutan ***Forest***	1.634,74
Sempadan Sungai ***Boulevard***	515,87
TPU	43,28
MEDAN	**2.945,99**

Sumber/*Source*: Dinas Lingkungan Hidup Kota Medan/ *Environmental Service Of Medan Municipality*

https://medankota.bps.go.id

https://medankota.bps.go.id

BAB 6
Chapter

INDUSTRI, PERTAMBANGAN, DAN ENERGI

INDUSTRY, MIING, AND ENERGY



814.311.334 m3
Medan Helvetia

706.522.366 m3
Medan Sunggal

697.054.818 m3
Medan Selayang

Air Minum Disalurkan
Distributed Water

408.972
Pelanggan Air Minum
Numbers of Customers

https://medankota.bps.go.id

https://medankota.bps.go.id

PENJELASAN TEKNIS

1. Pengumpulan data industri besar dan sedang dilakukan melalui Survei Industri Besar dan Sedang yang dilaksanakan setiap tahun secara lengkap (sensus) sejak tahun 1975. Survei Industri Besar dan Sedang mencakup semua perusahaan industri yang mempunyai tenaga kerja 20 orang atau lebih dengan menggunakan kuesioner II A.

2. Klasifikasi industri yang digunakan dalam survei ini berdasar kepada Klasifikasi Baku Lapangan Usaha Indonesia (KBLI). KBLI adalah klasifikasi lapangan usaha yang berdasar kepada International Standard Industrial Classification of All Economic Activities (ISIC) revisi 4 yang telah disesuaikan dengan kondisi Indonesia.

3. Industri manufaktur adalah suatu kegiatan ekonomi yang melakukan kegiatan mengubah suatu barang dasar secara mekanis, kimia, atau dengan tangan sehingga menjadi barang jadi/setengah jadi, dan atau barang yang kurang nilainya menjadi barang yang lebih tinggi nilainya, dan sifatnya lebih dekat kepada pemakai akhir. Termasuk dalam kegiatan ini adalah jasa industri dan pekerjaan perakitan.

4. Perusahaan atau usaha industri

TECHNICAL NOTES

1. Data collection of large and medium scale manufacturing is conducted through The Large and Medium Manufacturing Establishment Survey that has been done annually for all industries (census) since 1975. Large and Medium Manufacturing Establishment Survey covers all manufactures/industries with 20 workers or more by questionaire II A.

2. 2. The industrial clasification adopted in this survey refers to the Klasifikasi Baku Lapangan Usaha Indonesia (KBLI). KBLI is classification of economic activities based on the International Standard Industrial Classification of All Economic Activities (ISIC rev 4) that has been modified according to the local condition in Indonesia.

3. 3. Manufacturing industry is defined as an economic activity processing basic goods mechanically, chemicals or manually into final or intermediate goods. It is also defined as processing of lower value goods into higher value goods as final or intermediate products. The activities also include services for manufacturing and assembling.

4. A manufacturing establishment

https://medankota.bps.go.id

adalah suatu unit (kesatuan) usaha yang melakukan kegiatan ekonomi, bertujuan menghasilkan barang atau jasa, terletak pada suatu bangunan atau lokasi tertentu, dan mempunyai catatan administrasi tersendiri mengenai produksi dan struktur biaya serta ada seorang atau lebih yang bertanggung jawab atas usaha tersebut.

is defined as a production unit engaged in economic activity, producing goods or services, located in a building or in a certain location, keeping a business record concerning the production and cost structure, and having a person or more that are responsible to those activities.

5. Industri manufaktur dikelompokkan ke dalam 4 golongan berdasarkan banyaknya pekerja, yaitu: industri besar (100 orang pekerja atau lebih), industri sedang/menengah (20–99 orang pekerja), industri kecil (5–19 orang pekerja), dan industri mikro (1–4 orang pekerja).

5. Manufacturing industries are categorized into four groups, based on the number of employees: large scale manufacturing (100 employees or more), medium scale manufacturing (20–99 employees), small scale manufacturing (5–19 employees), and micro industry (1–4 employees).

6. Pelanggan adalah individu atau kelompok, baik rumah tangga, perusahaan atau institusi non profit yang membeli air bersih dari perusahaan air bersih.

6. Customers are individuals or groups, whether household, company or non-profit institutions that buy water supply from water supply establishment.

7. Air disalurkan adalah volume air bersih dari perusahaan air bersih.

7. Distributed water is the volume of water supply from water supply establishment.

8. **Kapasitas listrik terpasang** adalah total kapasitas dari seluruh mesin pembangkit listrik yang dioperasikan.

8. ***Installed electricity capacity*** *is the total capacity of all operated power plants machines.*

9. **Listrik yang dibangkitkan** adalah jumlah listrik yang dibangkitkan oleh seluruh mesin pembangkit

9. Electricity generated *is the amount of electricity generated by all power plant engine in Watt*

https://medankota.bps.go.id

listrik dan dinyatakan dalam satuan dasar *Watt hours.*

10. **Jumlah listrik/gas/air bersih yang terjual/didistribusikan** adalah banyaknya listrik/gas/air bersih yang disalurkan kepada para pelanggan.

11. **Kapasitas produksi potensial** adalah hubungan antara output yang sebenarnya diproduksi dengan peralatan yang terpasang dan potensi output yang dapat diproduksi dengan peralatan terpasang tersebut, jika kapasitas sepenuhnya digunakan.

12. **Volume air bersih yang disalurkan** adalah banyaknya air bersih yang disalurkan oleh perusahaan air bersih (dalam satuan m^3). Semakin besar volume air bersih yang disalurkan maka akan semakin terpenuhi kebutuhan konsumen akan air bersih.

hours standard unit.

10. ***Sold/distributed electricity/gas/cleaned water*** *is total electricity/gas/cleaned water distributed to customers.*

11. ***Potential capacity production*** *is relationship between output that is actually produced with the installed equipment, and the potential output which could be produced with it, if capacity was fully used.*

12. ***Volume of water distributed*** *is the amount of water that can be distributed by the water company (in units of m^3). The greater the volume of water distributed it will be increasingly fulfilled the needs of consumers for clean water.*

http://medankotakab.bps.go.id

ULASAN

LISTRIK, GAS, DAN AIR MINUM

Kebijaksanaan pemerintah dibidang kelistrikan ditujukan untuk meningkatkan kesejahteraan masyarakat dan mendorong kegiatan ekonomi, khususnya sektor industri.

Jumlah pelanggan PLN UP3 Medan dan UP3 Medan Utara pada bulan desember 2023 mencapai 355.824 dan 519.347 rumah tangga. Banyaknya tenaga listrik yang disalurkan pada tahun 2023 mencapai 283.561.557 KWh.

Air minum maupun air bersih mempunyai peranan yang sangat penting dalam kehidupan masyarakat. Pada tabel 6.1 tercantum banyaknya dan nilai air minum yang disalurkan oleh PDAM Medan yaitu sebanyak 9.800.180.708 m^3. Jumlah pelanggan air minum di PDAM Tirtanadi pada tahun 2023 mencapai 408.972 konsumen.

DESCRIPTION

ELECTRIMUNICIPALITY, GAS, AND CLEAN WATER

Once of the purpose of government policy on electrimunicipality sector is to improve of social welfare and to support economic activities especially on industrial sector.

The number of PLN UP3 Medan and UP3 Medan Utara customers in December 2023 reached 355,824 and 519,347 households. The amount of electric power distributed in 2023 will reach 283,561,557 KWh.

Drinking water and clean water have a very important role in people's lives. In table 6.1, the amount and value of drinking water distributed by PDAM Medan is listed, namely 9,800,180,708 m3. The number of drinking water customers at PDAM Tirtanadi in 2023 will reach 408,972 consumers.

http://medankotakab.go.id

Sumber/*Source*: PT. Perusahaan Gas Negara (Persero) SBU 3 Sumbagut/ *State Gas Company of SBU 3 Sumbagut*

Gambar / ***Figures*** **6.1**

Nilai Penjualan Gas Menurut Bulan di Perusahaan Gas Cabang Medan 2023
Number Of Value Of Sale to State Gas Company of Medan Municipality, 2023

https://medankota.bps.go.id

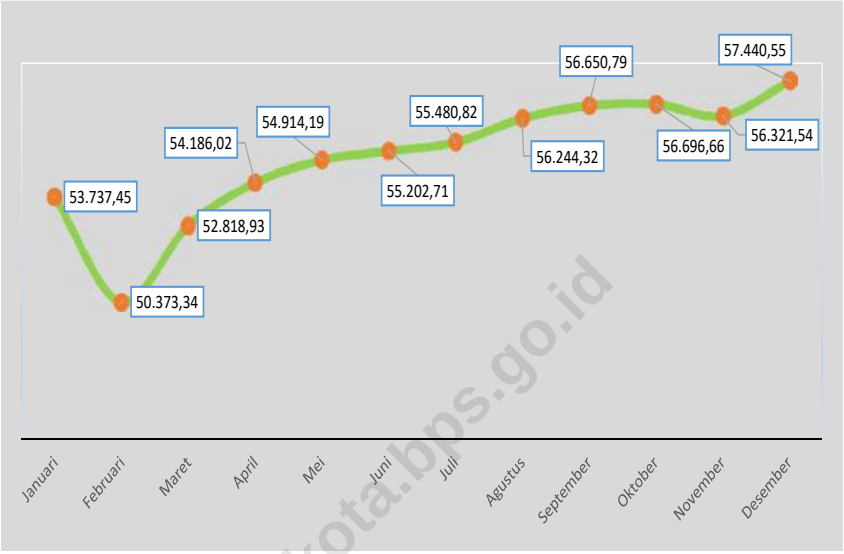

Sumber/*Source*: PDAM Tirtanadi Medan/ *PDAM Tirtanadi Medan*

Gambar 6.2 **Nilai Air Minum Disalurkan PDAM Medan (juta rupiah), 2023**
Figures ***Value of Water Supply Distributed by PDAM Medan (million rupiah), 2023***

https://medankota.bps.go.id

6.1 INDUSTRI, PERTAMBANGAN, DAN ENERGI
EDUCATION, MINING, AND ENERGY

Tabel 6.1 **Jumlah Pelanggan dan Air yang Disalurkan menurut Kecamatan di Kota medan, 2023**
Table 6.1 ***Number of Customers and Distributed Water by Subdistrict, 2023***

Kecamatan *Subdistrict*	Pelanggan *Number of Customers*	Air Disalurkan *Distributed Water* (m^3)	Nilai *Value* (Rp)
(1)	(2)	(3)	(4)
Medan Tuntungan	15.033	258.912.868	1.180.137.253
Medan Johor	20.172	451.242.735	2.409.343.381
Medan Amplas	22.183	542.983.777	3.049.110.397
Medan Denai	25.536	514.801.604	2.666.197.124
Medan Area	19.126	416.078.528	2.701.410.788
Medan Kota	22.080	489.197.537	3.114.089.922
Medan Maimun	9.343	231.293.689	1.418.341.992
Medan Polonia	6.666	233.583.602	1.543.692.074
Medan Baru	11.551	435.660.288	2.890.995.145
Medan Selayang	26.417	679.054.818	3.840.749.854
Medan Sunggal	29.479	706.522.366	3.999.638.695
Medan Helvetia	36.593	814.311.334	4.238.577.824
Medan Petisah	14.716	390.178.704	2.685.100.087
Medan Barat	21.805	566.133.635	3.529.405.666
Medan Timur	22.915	538.931.089	3.028.410.435
Medan Perjuangan	18.865	424.101.902	2.209.404.970
Medan Tembung	21.579	498.623.946	2.514.941.070
Medan Deli	18.973	489.157.120	2.678.296.803
Medan Labuhan	17.717	431.532.945	1.853.329.147
Medan Marelan	19.026	459.877.876	2.310.366.417
Medan Belawan	9.197	228.000.345	863.947.744
Kota Medan	408.972	9.800.180.708	54.725.486.788

Sumber/*Source*: PDAM Tirtanadi Medan

https://medankota.bps.go.id

Tabel 6.2 / ***Table***

Banyaknya dan Nilai Air Minum yang Diproduksi dan Disalurkan PDAM Medan, 02023
Number of Water supply Distributed by PDAM Medan, 2023

Tahun/Bulan *Year/Month*	*Banyaknya Air Minum Number of Water Supply (M3)*		*Nilai Air minum yang Disalurkan Value of Water Supply Distributed (000 Rp)*
	Yang Diproduksi Production	*Yang Disalurkan Distributed*	
(1)	(2)	(3)	(4)
Januari/*January*	17.495.929	11.382.468	53.737.445.417
Februari/*February*	17.851.155	10.703.304	50.373.344.084
Maret/*March*	17.550.776	11.149.088	52.818.928.135
April/*April*	17.918.639	11.349.233	54.186.020.552
Mei/*May*	18.181.689	11.554.101	54.914.191.765
Juni/*June*	17.706.434	11.551.666	55.202.714.517
Juli/*July*	18.112.862	11.485.205	55.480.824.963
Agustus/*August*	17.491.372	11.578.711	56.244.316.900
September/*September*	17.871.169	11.549.755	56.650.789.292
Oktober/*October*	17.896.318	11.483.196	56.696.664.886
November/*November*	17.418.052	11.272.820	56.321.541.761
Desember/*December*	17.518.211	11.408.802	57.440.553.743
Kota Medan	213.012.606	136.468.349	660.067.336.015

Sumber/*Source*: PDAM Tirtanadi Medan

https://medankota.bps.go.id

Tabel 6.3
Table

Banyaknya Air Minum yang Disalurkan PDAM Medan Menurut Pelanggan, 2023
Number and Value of Water Supply Distributed by PDAM Medan by Customer, 2023

Tahun/Bulan *Year/Month*	Penjualan Air (M3)		
	Rumah Tangga *Household*	Sosial *Social*	Instansi/ ABRI *Institution*
(1)	(2)	(3)	(4)
Januari/*January*	8.688.689	497.092	209.250
Februari/*February*	8.136.980	467.389	211.081
Maret/*March*	8.443.790	491.586	216.070
April/*April*	8.554.691	494.254	213.386
Mei/*May*	8.780.497	520.877	207.727
Juni/*June*	8.805.300	474.290	218.499
Juli/*July*	8.670.136	446.001	224.575
Agustus/*August*	8.744.616	451.741	216.968
September/*September*	8.682.715	445.313	207.575
Oktober/*October*	8.561.423	459.883	208.644
November/*November*	8.316.725	455.157	215.146
Desember/*December*	8.374.219	465.150	216.128
Kota Medan	102.759.782	5.668.733	2.565.050

https://medankota.bps.go.id

Lanjutan Tabel/*Continued Table* 6.3

Tahun/Bulan *Year/Month*	Penjualan Air (M3)			
	Niaga Kecil *Small Trader*	Niaga Sedang *Medium Trader*	Niaga Besar *Big Trader*	Niaga Khusus *Special Trader*
(1)	(5)	(6)	(7)	(8)
Januari/*January*	462.838	944.929	368.933	27.686
Februari/*February*	428.655	900.393	364.098	30.130
Maret/*March*	468.551	960.603	369.557	35.916
April/*April*	493.409	1.005.789	377.184	37.675
Mei/*May*	500.206	986.340	363.947	30.023
Juni/*June*	506.553	982.369	369.988	38.466
Juli/*July*	511.966	1.020.438	374.139	42.235
Agustus/*August*	518.525	1.033.991	394.737	38.076
September/*September*	517.195	1.081.140	411.431	38.210
Oktober/*October*	523.618	1.120.225	420.461	37.226
November/*November*	517.011	1.145.452	448.279	38.713
Desember/*December*	525.946	1.181.618	471.488	37.649
Kota Medan	5.974.674	12.363.287	4.734.242	432.005

https://medankota.bps.go.id

Lanjutan Tabel/*Continued Table* 6.3

Tahun/Bulan *Year/Month*	Penjualan Air (M3)			
	Industri *Industry*	Cuma-cuma *Unpaid*	Lain-lain *Others*	Jumlah *Total*
(1)	(9)	(10)	(11)	(12)
Januari/*January*	98.236	25.682	59.134	11.382.468
Februari/*February*	88.008	24.428	51.942	10.703.104
Maret/*March*	76.963	24.777	61.275	11.149.088
April/*April*	89.645	27.363	55.837	11.349.233
Mei/*May*	81.980	25.126	57.377	11.554.101
Juni/*June*	83.595	24.741	47.864	11.551.666
Juli/*July*	108.410	29.084	58.219	11.485.205
Agustus/*August*	106.868	27.349	45.841	11.578.711
September/*September*	97.955	24.968	43.254	11.549.755
Oktober/*October*	87.448	22.663	41.604	11.483.196
November/*November*	89.519	7.951	38.867	11.272.820
Desember/*December*	90.715	7.979	37.910	11.408.802
Kota Medan	1.099.343	272.111	599.124	136.468.350

Sumber/*Source*: Perumda Tirtanadi Provinsi Sumatera Utara

https://medankota.bps.go.id

Tabel / *Table* 6.4 **Nilai Air Minum yang Disalurkan PDAM Medan Menurut Pelanggan, 2023**
Value of Water supply Distributed by PDAM Medan by Customer, 2023

Tahun/Bulan *Year/Month*	Nilai/ Value *(Rp. 000)*		
	Rumah Tangga *Household*	Sosial *Social*	Instansi/ ABRI *Institution*
(1)	(2)	(3)	(4)
Januari/*January*	36.573.144.029	646.219.238	1.419.220.095
Februari/*February*	33.906.317.986	607.605.423	1.432.594.809
Maret/*March*	35.662.407.278	639.061.964	1.432.594.809
April/*April*	36.281.128.057	642.530.754	1.446.347.258
Mei/*May*	37.467.417.439	677.139.574	1.407.507.002
Juni/*June*	37.551.781.862	616.576.793	1.481.970.424
Juli/*July*	37.100.160.000	579.801.788	1.523.401.768
Agustus/*August*	37.626.595.603	587.262.971	1.471.427.480
September/*September*	37.691.831.479	578.906.808	1.406.311.184
Oktober/*October*	37.437.151.684	597.847.748	1.413.756.511
November/*November*	36.526.535.213	591.704.248	1.458.115.660
Desember/*December*	37.052.507.383	604.695.363	1.465.149.156
Kota Medan	440.876.978.012	7.369.352.670	17.358.396.155

https://medankota.bps.go.id

Lanjutan Tabel/*Continued Table* 6.4

Tahun/Bulan *Year/Month*	Nilai/ Value *(Rp. 000)*			
	Niaga Kecil *Small Trader*	Niaga Sedang *Medium Trader*	Niaga Besar *Big Trader*	Niaga Khusus *Special Trader*
(1)	(5)	(6)	(7)	(8)
Januari/*January*	2.372.109.289	7.163.301.855	3.964.329.349	348.490.382
Februari/*February*	2.191.178.899	6.824.323.156	3.911.673.195	378.533.394
Maret/*March*	2.398.858.459	7.281.715.206	3.969.880.769	451.186.658
April/*April*	2.526.616.404	7.624.564.494	4.051.345.323	473.242.042
Mei/*May*	2.561.305.705	7.476.346.054	3.908.364.538	377.443.936
Juni/*June*	2.594.835.399	7.446.052.745	3.974.118.749	481.923.888
Juli/*July*	2.622.281.669	7.735.037.048	4.017.892.807	530.745.526
Agustus/*August*	2.655.735.369	7.837.755.863	4.240.656.681	478.806.456
September/*September*	2.646.929.084	8.195.399.008	4.420.370.607	481.265.210
Oktober/*October*	2.679.657.664	8.491.854.990	4.515.209.204	468.489.746
November/*November*	2.642.887.361	8.682.868.115	4.814.779.163	486.769.794
Desember/*December*	2.689.382.892	8.956.897.107	5.063.939.837	472.855.326
Kota Medan	30.581.778.193	93.716.115.640	50.852.560.222	5.429.752.358

https://medankota.bps.go.id

Lanjutan Tabel/*Continued Table* 6.4

Tahun/Bulan *Year/Month*	Nilai/ Value *(Rp. 000)*	
	Industri *Industry*	Lain-lain *Others*
(1)	(9)	(10)
Januari/*January*	1.214.826.221	35.804.959
Februari/*February*	1.087.567.712	33.549.511
Maret/*March*	946.716.224	36.506.768
April/*April*	1.106.404.057	33.842.163
Mei/*May*	1.009.979.017	28.688.500
Juni/*June*	1.031.522.656	23.932.000
Juli/*July*	1.342.394.858	29.109.500
Agustus/*August*	1.323.155.976	22.920.500
September/*September*	1.208.148.912	21.627.000
Oktober/*October*	1.071.895.341	20.802.000
November/*November*	1.098.448.706	19.433.500
Desember/*December*	1.116.171.681	18.955.000
Kota Medan	13.557.231.363	325.171.401

Sumber/*Source*: Perumda Tirtanadi Provinsi Sumatera Utara

https://medankota.bps.go.id

Tabel 6.5 / ***Table***

Jumlah Pelanggan, Volume dan Nilai Penjualan Gas Negara di Kota Medan, 2023
Number Of Customer, Volume and Value Of Sale to State Gas Company of Medan Municipality, 2023

Tahun/Bulan *Year/Month*	Jumlah Pelanggan *Number Of Customer (Unit)*	Jumlah Penjualan *Volume Of Sale (M^3)*	Nilai Penjualan *Value Of Sale (Rp.000.000)*
(1)	(2)	(3)	(4)
Januari/*January*	52.758	13.926.478	77.746,46
Februari/*February*	52.310	13.049.833	74.256,22
Maret/*March*	51.700	14.299.950	79.743,16
April/*April*	51.001	11.393.210	63.048,89
Mei/*May*	50.559	12.608.090	72.995,43
Juni/*June*	50.487	12.528.385	72.247,04
Juli/*July*	50.408	13.229.272	77.891,37
Agustus/*August*	50.305	13.590.242	78.970,47
September/*September*	50.222	13.837.776	78.797,65
Oktober/*October*	50.076	14.189.570	79.088,00
November/*November*	49.892	14.122.426	71.548,00
Desember/*December*	49.382	13.527.988	65.304,00
Kota Medan	609.100	160.303.220	891.636,69

Sumber/*Source*: PT. Perusahaan Gas Negara (Persero) TBK Sales Area Medan/ *State Gas Company of TBK Sales Area*

https://medankota.bps.go.id

Tabel / *Table* 6.6 **Nilai Penjualan Gas Melalui Pipa Dirinci Menurut Pelanggan (juta rupiah), 2021-2023**
Value of Gas Sold Through Pipeline by Customer (million rupiahs), 2021-2023

Jenis Pelanggan *Type of Customer*	2021	2022	2023
(1)	(2)		
Rumah Tangga *Household*	37.701,65	42.155,15	41.955,55
Pelanggan Kecil *Small Commercial*	7.475,32	9.277,08	10.265,22
Komersial & Industri *Commerce & Industry*	586.999,24	835.313,02	839.415,98
Lainnya *Other*	-	-	-
Jumlah *Total*	**632.176,21**	**886.745,25**	**891.636,75**

Sumber/*Source*: PT. Perusahaan Gas Negara (Persero) TBK Sales Area Medan/ *State Gas Company of TBK Sales Area*

https://medankota.bps.go.id

Tabel 6.7
Table

Jumlah Daya Terpasang dan Listrik Terjual PT PLN UP3 Medan, 2023
Capamunicipality and Distribution of Electrimunicipality Branch Level in Medan Municipality, 2023

Bulan Month	Daya Terpasang *Inslalled Capamunicipality* *(MW)*	Listrik Terjual *Electrimunici-pality Sold* *(MWh)*
(1)	(2)	(3)
Januari/*January*	979,26	152.673
Februari/*February*	982,07	158.069
Maret/*March*	983,73	172.751
April/*April*	985,86	169.250
Mei/*May*	987,75	185.320
Juni/*June*	989,80	177.976
Juli/*July*	992,19	182.108
Agustus/*August*	996,14	178.577
September/*September*	1.000,58	171.935
Oktober/*October*	1.005,56	166.111
November/*November*	1.009,13	175.246
Desember/*December*	1.012,10	174.653

Sumber/*Source*: PLN UP3 Medan/ *PLN UP3 Medan*

https://medankota.bps.go.id

Tabel / *Table* 6.8 **Jumlah Pelanggan Listrik menurut Jenis Pelanggan di PLN UP3 Medan, 2023**
Number of Electrimunicipality Customer by Type Costumers in Medan Branch, 2023

Bulan *Month*	Jenis Pelanggan *Costumers*					
	Rumah Tangga *Household*	Bisnis *Bisnis*	Industri *Industry*	Sosial *Social*	Pemerintahan *Government*	Layanan Khusus *special service*
(1)	(2)	(3)	(4)	(5)	(6)	(7)
Januari/*January*	346.737	30.802	804	4.202	5.175	384
Februari/*February*	347.437	30.819	804	4.210	5.178	386
Maret/*March*	348.105	30.846	803	4.219	5.181	387
April/*April*	348.606	30.865	804	4.233	5.183	387
Mei/*May*	349.622	30.779	805	4.240	5.183	386
Juni/*June*	350.800	30.590	803	4.272	5.183	385
Juli/*July*	352.024	30.475	802	4.277	5.191	385
Agustus/*August*	352.873	30.486	801	4.254	5.192	387
September/*September*	353.551	30.512	801	4.248	5.194	387
Oktober/*October*	354.548	30.296	803	4.254	5.210	387
November/*November*	355.222	30.270	800	4.255	5.168	389
Desember/*December*	355.824	30.313	800	4.253	5.178	389
2023	355.824	30.313	800	4.253	5.178	389

Sumber/*Source*: PLN UP3 Medan/ *PLN UP3 Medan*

https://medankota.bps.go.id

Tabel 6.9 **Jumlah Daya Terpasang menurut Jenis Tarif di PLN UP3 Medan, 2023**
Table ***Number of The Electrimunicipality's Installed Power by Tariff Type at PLN UP3 Medan, 2023***

Bulan *Month*	Jenis Pelanggan *Costumers*					
	Rumah Tangga *Household*	Bisnis *Bisnis*	Industri *Industry*	Sosial *Social*	Pemerintahan *Government*	Layanan Khusus *special service*
(1)	(2)	(3)	(4)	(5)	(6)	(7)
Januari/*January*	576.020	411.402	68.599	103.445	57.639	6.971
Februari/*February*	577.397	412.066	68.691	104.549	57.816	7.065
Maret/*March*	579.329	412.226	68.710	104.406	57.926	7.071
April/*April*	581.333	412.845	68.404	104.578	57.985	7.176
Mei/*May*	584.322	411.779	68.420	98.599	58.185	7.172
Juni/*June*	587.345	413.004	68.354	104.951	58.189	5.403
Juli/*July*	590.458	412.658	68.185	105.297	58.230	5.406
Agustus/*August*	594.214	413.436	68.168	105.371	58.236	5.754
September/*September*	596.726	414.081	70.243	105.663	58.264	5.754
Oktober/*October*	599.281	414.197	73.543	105.801	58.377	5.754
November/*November*	601.664	415.253	73.836	106.402	58.460	5.802
Desember/*December*	603.472	415.693	73.837	106.492	59.818	5.815
2023	603.472	415.693	73.837	106.492	59.818	5.815

Sumber/*Source*: PLN UP3 Medan/ *PLN UP3 Medan*

https://medankota.bps.go.id

Tabel / *Table* 6.10 **Jumlah Penjualan Energi Listrik (kWH) menurut Jenis Pelanggan di PLN UP3 Medan, 2023**
Number of The Electrimunicipality's Energy Selling (kWH) Medan Branch, 2023

Bulan *Month*	Pelanggan *Customers*		
	Rumah Tangga *Household*	Bisnis *Bisnis*	Industri *Industry*
(1)	(2)	(3)	(4)
Januari/*January*	62.250.364	52.339.912	13.039.059
Februari/*February*	69.231.306	50.941.775	12.489.263
Maret/*March*	75.209.544	56.662.249	13.837.839
April/*April*	77.845.731	53.923.760	11.834.136
Mei/*May*	83.073.464	59.634.275	13.676.937
Juni/*June*	80.550.388	57.344.794	13.091.176
Juli/*July*	81.444.132	58.701.939	13.538.856
Agustus/*August*	78.822.191	57.470.642	13.666.178
September/*September*	75.263.723	55.606.450	13.501.571
Oktober/*October*	78.347.232	58.054.409	14.327.700
November/*November*	75.919.515	56.694.103	14.072.519
Desember/*December*	76.662.556	57.175.874	13.761.332

https://medankota.bps.go.id

Lanjutan Tabel/*Continued Table* 6.10

Bulan *Month*	Pelanggan *Customers*		
	Sosial *Social*	Pemerintahan *Government*	Layanan Khusus *special service*
(1)	(5)	(6)	(7)
Januari/*January*	12.042.471	12.435.031	566.052
Februari/*February*	12.394.846	12.329.220	682.556
Maret/*March*	13.555.831	12.607.643	878.119
April/*April*	12.731.287	12.178.315	737.239
Mei/*May*	14.869.854	13.224.382	840.622
Juni/*June*	13.511.881	12.748.095	729.650
Juli/*July*	14.510.379	13.235.964	676.678
Agustus/*August*	14.865.053	13.040.582	712.036
September/*September*	14.184.624	12.647.906	730.928
Oktober/*October*	15.382.088	13.030.133	730.802
November/*November*	15.065.299	12.735.420	759.155

Sumber/*Source*: PLN UP3 Medan/ *PLN UP3 Medan*

https://medankota.bps.go.id

Tabel 6.11 **Pendapatan Penjualan Energi Listrik Menurut Jenis Pelanggan di PLN UP3 Medan (Rupiah), 2023**
Table Electrical Energy Sales Revenue According to Customer Type at PLN UP3 Medan (Rupiah), 2023

Bulan *Month*	Pelanggan *Customers*		
	Rumah Tangga *Household*	Bisnis *Bisnis*	Industri *Industry*
(1)	(2)	(3)	(4)
Januari/*January*	88.213.728.439	65.721.552.519	14.818.101.941
Februari/*February*	97.582.689.226	63.759.060.384	14.137.469.282
Maret/*March*	106.035.877.975	70.780.441.893	15.675.692.898
April/*April*	109.867.860.071	67.516.018.881	13.425.772.728
Mei/*May*	117.624.811.727	74.683.957.360	15.439.011.707
Juni/*June*	114.025.496.158	71.910.606.324	14.836.847.049
Juli/*July*	115.206.585.932	73.598.286.735	15.376.624.706
Agustus/*August*	111.751.505.985	72.016.547.227	15.519.112.314
September/*September*	106.986.540.118	69.658.584.431	15.283.644.974
Oktober/*October*	111.245.024.836	72.801.081.028	16.321.051.688
November/*November*	107.903.941.093	70.987.745.271	15.927.919.877
Desember/*December*	108.979.682.902	71.129.325.878	15.360.547.151

https://medankota.bps.go.id

Lanjutan Tabel/*Continued Table* 6.11

Bulan *Month*	Pelanggan *Customers*		
	Sosial *Social*	Pemerintahan *Government*	Layanan Khusus *special service*
(1)	(5)	(6)	(7)
Januari/*January*	11.434.335.456	20.891.075.946	815.043.223
Februari/*February*	11.681.470.007	20.678.162.127	1.000.994.096
Maret/*March*	12.817.311.117	21.141.456.162	1.398.047.277
April/*April*	12.022.479.382	20.446.214.938	1.105.889.050
Mei/*May*	14.064.222.444	22.176.425.136	1.255.245.818
Juni/*June*	12.806.047.972	21.393.990.615	1.093.513.518
Juli/*July*	13.735.455.734	22.142.713.409	1.022.276.319
Agustus/*August*	14.048.236.286	21.854.564.424	1.083.617.795
September/*September*	13.458.578.555	21.210.549.252	1.116.105.596
Oktober/*October*	14.573.190.200	21.818.917.300	1.106.185.359
November/*November*	14.108.577.353	21.333.714.705	1.155.932.065

Sumber/*Source*: PLN UP3 Medan/ *PLN UP3 Medan*

https://medankota.bps.go.id

Tabel / *Table* 6.12 **Jumlah Pelanggan Listrik menurut Jenis Pelanggan di PLN UP3 Medan Utara, 2023**
Number of The Electrimunicipality's Energy Selling (kWH) Medan Branch, 2023

Bulan *Month*	Jenis Pelanggan *Costumers*			
	Rumah Tangga *Household*	Bisnis *Bisnis*	Industri *Industry*	Sosial *Social*
(1)	(2)	(3)	(4)	(5)
Januari/*January*	505.110	19.574	941	4.717
Februari/*February*	503.456	19.487	936	4.712
Maret/*March*	505.080	19.582	941	4.734
April/*April*	506.216	19.644	941	4.748
Mei/*May*	508.176	19.675	945	4.765
Juni/*June*	509.884	19.668	946	4.789
Juli/*July*	510.781	19.685	946	4.809
Agustus/*August*	512.492	19.693	947	4.841
September/*September*	514.063	19.727	948	4.873
Oktober/*October*	515.819	19.763	952	4.904
November/*November*	517.583	19.744	955	4.910
Desember/*December*	519.347	19.772	957	4.921

https://medankota.bps.go.id

Lanjutan Tabel/*Continued Table* 6.12

Bulan *Month*	Jenis Pelanggan *Costumers*			
	Pemerintahan *Government*	Penerangan Jalan Umum *Public Street Lighting*	Layanan Khusus *special service*	Jumlah *Total*
(1)	(6)	(7)	(8)	(9)
Januari/*January*	1.390	3.052	3.818	538.602
Februari/*February*	1.385	3.052	3.792	536.820
Maret/*March*	1.391	3.053	3.805	538.586
April/*April*	1.393	3.053	3.814	539.809
Mei/*May*	1.397	3.053	3.824	541.835
Juni/*June*	1.399	3.055	3.841	543.582
Juli/*July*	1.404	3.056	3.857	544.538
Agustus/*August*	1.406	3.057	3.875	546.311
September/*September*	1.408	3.058	3.889	547.966
Oktober/*October*	1.416	3.062	3.896	549.812
November/*November*	1.419	3.072	3.902	551.585
Desember/*December*	1.428	3.091	3.912	553.428

Sumber/*Source*: PLN UP3 Medan Utara/ *PLN UP3 Medan Utara*

https://medankota.bps.go.id

Tabel / *Table* 6.13 **Jumlah Daya (KVA) Terpasang menurut Jenis Tarif di PLN UP3 Medan Utara, 2023**
Number of The Electrimunicipality's Installed Power by Tariff Type at PLN UP3 Medan Utara, 2023

Bulan *Month*	Jenis Pelanggan *Costumers*			
	Rumah Tangga *Household*	Bisnis *Bisnis*	Industri *Industry*	Sosial *Social*
(1)	(2)	(3)	(4)	(5)
Januari/*January*	604.243	189.763	530.849	52.626
Februari/*February*	606.200	190.126	530.521	52.698
Maret/*March*	609.063	191.226	532.114	52.830
April/*April*	612.004	191.226	533.714	53.409
Mei/*May*	615.727	192.809	534.552	53.578
Juni/*June*	618.513	193.502	539.212	55.118
Juli/*July*	620.045	194.217	535.772	55.263
Agustus/*August*	624.282	194.043	537.891	55.633
September/*September*	627.459	194.824	540.338	56.105
Oktober/*October*	630.641	195.353	540.034	56.932
November/*November*	634.026	197.736	539.612	57.033
Desember/*December*	638.422	198.373	539.990	57.228

https://medankota.bps.go.id

Lanjutan Tabel/*Continued Table* 6.13

Bulan *Month*	Jenis Pelanggan *Costumers*			
	Pemerintahan *Government*	Penerangan Jalan Umum *Public Street Lighting*	Layanan Khusus *special service*	Jumlah *Total*
(1)	(6)	(7)	(8)	(9)
Januari/*January*	8.848	15.898	19.876	1.422.102
Februari/*February*	8.879	15.898	20.008	1.424.329
Maret/*March*	8.884	15.902	20.191	1.430.211
April/*April*	8.899	15.906	20.488	1.435.645
Mei/*May*	8.899	15.906	20.626	1.442.096
Juni/*June*	8.941	15.911	20.496	1.451.693
Juli/*July*	8.961	15.915	20.729	1.450.901
Agustus/*August*	8.963	15.918	21.084	1.457.814
September/*September*	8.967	15.920	21.084	1.464.696
Oktober/*October*	9.017	15.929	21.297	1.469.202
November/*November*	9.021	15.964	21.584	1.474.976
Desember/*December*	9.163	16.003	2.181	1.461.361

Sumber/*Source*: PLN UP3 Medan Utara/ *PLN UP3 Medan Utara*

https://medankota.bps.go.id

Tabel / *Table* 6.14 **Jumlah Penjualan Energi Listrik (kWH) menurut Jenis Pelanggan di PLN UP3 Medan Utara, 2023**
Number of The Electrimunicipality's Energy Selling (kWH) Medan Branch, 2023

Bulan *Month*	Jenis Pelanggan *Costumers*			
	Rumah Tangga *Household*	Bisnis *Bisnis*	Industri *Industry*	Sosial *Social*
(1)	(2)	(3)	(4)	(5)
Januari/*January*	83.891	23.306	103.004	6.387
Februari/*February*	80.357	22.325	94.649	6.440
Maret/*March*	89.560	24.266	105.512	7.086
April/*April*	93.606	22.714	85.515	6.226
Mei/*May*	97.863	24.906	99.735	7.652
Juni/*June*	94.201	24.142	101.257	6.800
Juli/*July*	96.025	24.915	106.606	7.338
Agustus/*August*	93.070	24.984	104.943	7.610
September/*September*	89.679	24.334	104.621	7.478
Oktober/*October*	93.312	25.029	107.600	8.145
November/*November*	90.370	24.603	104.068	7.764
Desember/*December*	91.133	24.281	99.107	7.304

https://medankota.bps.go.id

Lanjutan Tabel/*Continued Table* 6.14

Bulan *Month*	Jenis Pelanggan *Costumers*			
	Pemerintahan *Government*	Penerangan Jalan Umum *Public Street Lighting*	Layanan Khusus *special service*	Jumlah *Total*
(1)	(6)	(7)	(8)	(9)
Januari/*January*	1.285	6.025	1.896	225.794
Februari/*February*	1.253	6.017	1.876	212.917
Maret/*March*	1.373	6.055	8.983	242.835
April/*April*	1.259	6.053	4.670	220.043
Mei/*May*	1.524	6.048	4.485	242.214
Juni/*June*	1.403	6.024	4.319	238.146
Juli/*July*	1.588	6.029	4.230	246.733
Agustus/*August*	1.471	6.024	4.400	242.504
September/*September*	1.394	6.000	4.034	237.540
Oktober/*October*	1.450	6.034	7.444	249.015
November/*November*	1.423	6.008	5.197	239.432
Desember/*December*	1.441	6.011	3.735	233.013

Sumber/*Source*: PLN UP3 Medan Utara/ *PLN UP3 Medan Utara*

https://medankota.bps.go.id

Tabel / *Table* 6.15 **Jumlah Pendapatan Penjualan Energi Listrik Menurut Jenis Pelanggan di PLN UP3 Medan Utara (Juta Rupiah), 2023**
Number Energy Sales Revenue According to Customer Type at PLN UP3 Medan (Million Rupiah), 2023

Bulan *Month*	Jenis Pelanggan *Costumers*			
	Rumah Tangga *Household*	Bisnis *Bisnis*	Industri *Industry*	Sosial *Social*
(1)	(2)	(3)	(4)	(5)
Januari/*January*	103.561	29.579	116.186	5.223
Februari/*February*	99.698	28.352	106.441	5.185
Maret/*March*	111.160	30.896	118.331	5.775
April/*April*	116.058	29.106	96.643	5.251
Mei/*May*	121.802	31.735	112.494	6.382
Juni/*June*	117.549	30.835	114.527	5.626
Juli/*July*	119.627	31.824	120.081	6.031
Agustus/*August*	116.326	31.789	118.386	6.266
September/*September*	112.153	30.836	118.429	6.169
Oktober/*October*	116.895	31.762	121.018	6.658
November/*November*	113.213	31.082	117.296	6.404
Desember/*December*	114.573	30.759	110.645	6.026

https://medankota.bps.go.id

Lanjutan Tabel/*Continued Table* 6.15

Bulan *Month*	Jenis Pelanggan *Costumers*			
	Pemerintahan *Government*	Penerangan Jalan Umum *Public Street Lighting*	Layanan Khusus *special service*	Jumlah *Total*
(1)	(6)	(7)	(8)	(9)
Januari/*January*	2.033	10.239	3.200	270.021
Februari/*February*	1.996	102.264	3.171	347.107
Maret/*March*	2.209	10.290	20.480	299.141
April/*April*	2.004	10.287	9.864	269.213
Mei/*May*	2.421	10.279	9.310	294.423
Juni/*June*	2.228	10.238	8.873	289.876
Juli/*July*	2.376	10.246	8.496	298.681
Agustus/*August*	2.338	10.238	9.049	294.392
September/*September*	2.211	10.197	8.214	288.209
Oktober/*October*	2.304	10.255	16.611	305.503
November/*November*	2.257	10.210	11.017	291.479
Desember/*December*	2.315	10.216	7.391	281.925

Sumber/*Source*: PLN UP3 Medan Utara/ *PLN UP3 Medan Utara*

https://medankota.bps.go.id

Tabel / *Table* 6.16 **Energi Yang Diterima dan Disalurkan PLN UP3 Medan Utara (MWh), 2023**
Number of Energy Received and Distributed PLN UP3 Medan Branch (MWh), 2023

Tahun/Bulan *Year/Month*	Diterima dari GI Received from Substation Unit (KWh)	Diterima dari Unit Lain *Received from other Unit (KWh)*	Disalurkan *Distributed (KWh)*
(1)	(2)	(3)	
Januari/*January*	270.120.104	7.721.688	277.887.416
Februari/*February*	251.930.363	9.973.984	261.947.083
Maret/*March*	281.945.290	11.005.695	292.998.200
April/*April*	259.744.282	8.056.320	267.848.222
Mei/*May*	288.861.504	8.547.984	297.455.196
Juni/*June*	281.959.347	9.015.669	291.019.660
Juli/*July*	295.019.085	7.909.361	302.976.990
Agustus/*August*	283.425.257	7.997.842	291.466.739
September/*September*	278.689.628	11.250.177	289.979.117
Oktober/*October*	294.554.308	14.973.648	309.573.204
November/*November*	280.259.860	10.941.938	291.248.174
Desember/*December*	270.898.059	12.663.498	283.561.557

Sumber/*Source*: PLN UP3 Medan Utara / *PLN UP3 Medan Utara*

https://medankota.bps.go.id

Tabel 6.17 **Energi Yang Terjual dan Energi Hilang di PLN UP3 Medan (KWh), 2023**
Table 6.17 Number of Energy Sold and Lost Medan Branch (KWh), 2023

Tahun/Bulan *Year/Month*	Energi Terjual *Energy Sold (KWh)*	Energi Hilang *(Losses) (KWh)*
(1)	(2)	(3)
Januari/*January*	225.803.946	23.184.893
Februari/*February*	212.926.802	21.778.413
Maret/*March*	242.844.631	21.543.293
April/*April*	220.052.431	21.205.702
Mei/*May*	242.223.615	24.729.151
Juni/*June*	238.156.008	22.708.322
Juli/*July*	246.652.159	25.047.625
Agustus/*August*	242.468.171	20.037.983
September/*September*	237.550.089	20.880.383
Oktober/*October*	249.024.172	26.252.106
November/*November*	239.441.703	20.935.202
Desember/*December*	233.022.645	21.541.370

Sumber/*Source*: PLN UP3 Medan Utara / *PLN UP3 Medan Utara*

https://medankota.bps.go.id

Tabel / *Table* 6.18 **Energi Yang Diterima, Disalurkan dan Nilai Penjualannya di PLN UP3 Medan Utara (MWh), 2023**
Number Number of Electrimunicipality Energy Distributed Sold and Selling Income Medan Branch (MWh), 2023

Tahun/Bulan *Year/Month*	Jumlah Diterima *Received from Substation Unit (MWh)*	Disalurkan *Sold (MWh)*	Nilai Penjualan *Selling Value (Juta Rupiah)*
(1)	(2)	(3)	
Januari/*January*	277.887	225.803	270.035
Februari/*February*	261.947	212.926	255.083
Maret/*March*	292.998	242.844	299.155
April/*April*	267.848	220.052	269.227
Mei/*May*	297.455	242.223	294.437
Juni/*June*	291.020	238.156	289.890
Juli/*July*	302.977	246.742	298.695
Agustus/*August*	291.467	242.513	294.405
September/*September*	289.979	237.550	288.222
Oktober/*October*	309.573	249.024	305.516
November/*November*	291.248	239.441	291.492
Desember/*December*	283.562	233.022	281.942

Sumber/*Source*: PLN UP3 Medan Utara / *PLN UP3 Medan Utara*

https://medankota.bps.go.id

Tabel / *Table* 6.19 **Banyaknya Perusahaan Industri di Kota Medan Menurut Kecamatan Tahun 2022**
Number Manufacturing Industry of Medan Municipality by Subdistrict 2022

Tahun/Kecamatan *Year/Subdistrict*	Industri Kecil	Industri Menengah	Industri Besar
(1)	(2)	(3)	(4)
Medan Tuntungan	480	7	6
Medan Johor	544	9	15
Medan Amplas	370	10	27
Medan Denai	361	5	6
Medan Area	421	9	1
Medan Kota	294	5	11
Medan Maimun	152	2	8
Medan Polonia	204	1	2
Medan Baru	238	6	6
Medan Selayang	501	9	7
Medan Sunggal	401	20	14
Medan Helvetia	549	14	16
Medan Petisah	320	6	16
Medan Barat	379	5	7
Medan Timur	442	10	12
Medan Perjuangan	352	7	5
Medan Tembung	336	9	10
Medan Deli	484	24	53
Medan Labuhan	367	10	20
Medan Marelan	372	5	16
Medan Belawan	200	45	16
2022	7.767	178	267

https://medankota.bps.go.id

Sumber/*Source*: Dinas Koperasi, UKM, Perindustrian, dan Perdagangan Kota Medan/ *Medan City Department of Cooperatives, Industry and Trade Medan Municipality*

https://medankota.bps.go.id

BAB 7
Chapter

PARIWISATA
TOURISM

Jumlah Hotel Bintang di Kota Medan 2023
Number of Star Hotels in Medan 2023

5 ★☆☆☆☆

5 ★★☆☆☆

16 ★★★★☆

27 ★★★☆☆

5 ★★★★★

https://medankota.bps.go.id

https://medankota.bps.go.id

PENJELASAN TEKNIS

1. **Wisatawan mancanegara** (wisman) ialah setiap pengunjung yang mengunjungi suatu negara di luar tempat tinggalnya, didorong oleh satu atau beberapa keperluan tanpa bermaksud memperoleh penghasilan di tempat yang dikunjungi dan lamanya kunjungan tersebut tidak lebih dari satu tahun (12 bulan). Definisi ini mencakup 2 (dua) kategori wisatawan mancanegara, yaitu :
   a. Wisatawan (turis) ialah setiap pengunjung seperti definisi di atas yang tinggal paling sedikit 24 jam, akan tetapi tidak lebih dari 1 (satu) tahun di tempat yang dikunjungi, dengan maksud antara lain: berlibur, rekreasi, olah raga, bisnis, menghadiri pertemuan, studi, dan kunjungan dengan alasan kesehatan.
   b. Excursionist ialah setiap pengunjung seperti definisi di atas yang tinggal kurang dari 24 jam di tempat yang dikunjungi (termasuk "Cruise passengers"). Cruise Passengers ialah setiap pengunjung yang tiba di suatu negara di mana mereka tidak menginap di akomodasi yang tersedia di negara tersebut, misalnya dengan kapal laut.

TECHNICAL NOTES

1. ***An International Visitor*** *is any person visiting a country other than his usual place of residence for any reason other than for earning income in the country visited, and the length of stay is no more than one year (12 months).This definition covers two categories of foreign visitors, namely :*
   a. "Tourist" is any visitor staying for at least 24 hours, but no more than one year, in the country visited, with the intention of visiting, and for any of these purposes: Pleasure, recreation and sports, Business, visiting friends and relatives, missions, attending meetings, conferences, visit for health reasons and study.
   b. "Excursionist" is any visitor staying less than 24 hours in the country visited including, "Cruise Passengers", i.e. visitors arriving in a country without staying in any accommodation available in the visited country.

https://jambi.bps.go.id

2. **Rata-rata lama tinggal** adalah rata-rata waktu tinggal wisatawan mancanegara di Indonesia untuk satu kali kunjungan.

2. ***Average length of stay*** *is the average stay duration of foreign visitor in Indonesia for one trip.*

3. **Usaha penyediaan akomodasi** adalah usaha yang menyediakan pelayanan penginapan yang dapat dilengkapi dengan pelayanan pariwisata lainnya. Usaha penyediaan akomodasi dapat berupa hotel, vila, pondok wisata, bumi perkemahan, persinggahan karavan, dan akomodasi lainnya yang digunakan untuk tujuan pariwisata.

3. ***The business of providing accommodation*** *is a business that provides specialty services that can be equipped with other tourism services. It includes hotel, villa, cottage, camping, caravan stop, and other accommodation that are used for tourism purposes.*

4. **Hotel** adalah penyediaan akomodasi secara harian berupa kamar-kamar di dalam satu bangunan yang dapat dilengkapi dengan jasa pelayanan makan dan minum, kegiatan hiburan dan atau fasilitas lainnya. Hotel terdiri dari hotel berbintang dan hotel non- bintang.

4. ***Hotel*** *is a daily supply of accommodation rooms within a building which can be equipped with eating and drinking services, entertainment activities and/or other facilities. Hotel consists of a classified hotel and a non-classified hotel.*

5. **Hotel bintang** adalah usaha penyediaan jasa pelayanan penginapan, makan minum serta jasa lainnya bagi umum dengan menggunakan sebagian atau seluruh bangunan. Usaha ini dikelola secara komersial serta memenuhi ketentuan persyaratan sebagai hotel bintang (termasuk berlian) yang ditetapkan dalam surat keputusan instansi yang membinanya. Misalnya hotel bintang lima, hotel bintang

5. ***A starred hotel*** *is the business of providing an accommodation, eating and drinking as well as other services for the public by using a building or a part of a building. It is managed commercially and meets specified requirements as a star hotel (including diamonds) set forth in the decree of fostering agency. For example, five star hotel, four star hotel, and so on.*

https://medankota.bps.go.id

empat dan seterusnya.

6. **Tingkat** penghunian kamar hotel adalah persentase Jumlah malam kamar yang dihuni terhadap Jumlah malam kamar yang tersedia.

7. **Rata-rata lamanya tamu menginap** adalah Jumlah malam tempat tidur yang terpakai (malam tamu) dengan Jumlah tamu yang menginap di hotel atau akomodasi lainnya.

6. ***Room occupancy rate*** *is the number of room-nights occupied divided by the number of room-nights available, multiplied by 100 percent.*

7. ***Average length of stay*** *is the number of bed-nights used (guest night) divided by the number of guests coming to spend the night at the accommodation.*

https://medankota.bps.go.id

ULASAN

Industri pariwisata akan berkembang baik didukung oleh tersedianya fasilitas yang memadai, baik secara kualitatif maupun kuantitatif. Dari segi kuantitatif terlihat bahwa sejalan dengan meningkatnya jumlah wisman yang berkunjung, maka jumlah akomodasi pun mengalami peningkatan. Tahun 2023 terdapat 361 hotel, yang terdiri dari 58 hotel berbintang dan 303 hotel melati (non bintang).

Jika dilihat dari tingkat penghunian kamar hotel, pada tahun 2023 meningkat menjadi 51,01 persen jika dibandingkan dengan tahun sebelumnya yang mencapai 49,00 persen. Untuk rata-rata lama inap pada tahun 2023 sama dengan tahun 2022 yaitu sebesar 1,37.

DESCRIPTION

Tourism industry needs enough facilities to support both quality and quantity. The rapid increase in number of foreign visitors should be followed by increase in number of hotels for accommodation. In 2022 there were 361 hotels, comprising 58 star(s) hotels and 303 non-star(s) hotels.

If we look at the hotel room occupancy rate, in 2023 it will increase to 51.01 percent compared to the previous year which reached 49.00 percent. The average length of stay in 2023 is the same as in 2022, namely 1.37.

https://medankota.bps.go.id

Gambar / ***Figures*** **7.1** **Tingkat Penghunian Kamar Hotel Akomodasi Lainnya di Kota Medan, 2018-2023**
Room Occupancy Rate of Hotels and Other Accomodation in Medan Municipality, 2018-2023

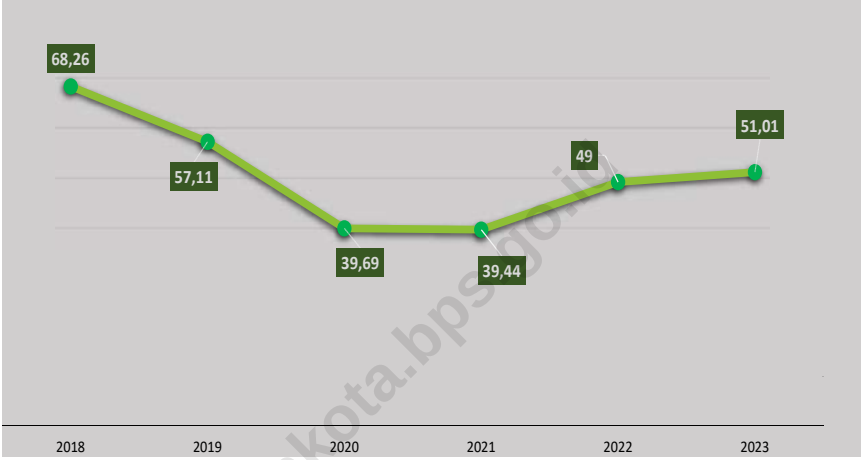

Sumber/*Source*: Badan Pusat Statistik, Survei Hotel Tahunan (VHTL)/*BPS-Statistics Indonesia, Hotels Survey*

https://medankota.bps.go.id

7.1 HOTEL
HOTEL

Tabel 7.1.1 / ***Table***
Jumlah Hotel dan Akomodasi Lainnya Menurut Klasifikasi di Kota Medan, 2012-2023
Number of Hotel and Other Accomodations by Classification in Medan Municipality, 2012-2023

Tahun / Year	Hotel / Hotels					Akomodasi Lainnya / Other Accomodation
	Bintang / Star 1	Bintang / Star 2	Bintang / Star 3	Bintang / Star 4	Bintang / Star 5	
(1)	(2)	(3)	(4)	(5)	(6)	(7)
2012	16	4	9	7	5	131
2013	15	6	14	11	5	144
2014	13	8	17	12	5	130
2015	11	9	18	13	5	122
2016	4	8	16	8	3	138
2017	8	15	25	6	7	157
2018	12	6	24	15	5	158
2019	-	-	-	-	-	-
2020	-	-	-	-	-	-
2021	9	6	27	13	5	279
2022	5	4	25	16	5	336
2023	5	5	27	16	5	303

Sumber/*Source*: Dinas Pariwisata Kota Medan/*Tourism Service of Medan Municipality*

https://medankota.bps.go.id

Tabel / *Table* 7.1.2 **Tempat Hiburan Berizin Dirinci Menurut Jenisnya Dan Kecamatan, 2023**
Number of Places of Entertainment Lecensed by Type of Place and Subdistrict, 2023

Kecamatan *Subdistrict*	Jenis Tempat Hiburan/Kind of Place				
	Kolam Renang *Swimming Pool*	Permainan Ketangkasan *Games*	Diskotik *Discotic*	Kafe/ *Cafe*	Karaoke *Karaoke*
(1)	(2)	(3)	(4)	(5)	(6)
Medan Tuntungan	2	-	-	-	-
Medan Johor	1	-	-	1	1
Medan Amplas	-	-	-	1	-
Medan Denai	-	1	1	1	-
Medan Area	-	3	-	1	1
Medan Kota	2	5	-	5	1
Medan Maimun	-	-	2	2	3
Medan Polonia	-	7	4	-	1
Medan Baru	1	2	2	29	2
Medan Selayang	3	-	1	4	3
Medan Sunggal	5	1	-	3	3
Medan Helvetia	-	2	-	11	5
Medan Petisah	-	9	2	8	4
Medan Barat	1	2	-	5	1
Medan Timur	1	11	3	6	1
Medan Perjuangan	-	-	-	2	1
Medan Tembung	-	1	-	2	-
Medan Deli	-	-	-	8	-
Medan Labuhan	-	-	-	-	-
Medan Marelan	2	3	-	-	1
Medan Belawan	-	-	-	-	1
MEDAN	**18**	**47**	**15**	**89**	**29**

https://medankota.bps.go.id

Lanjutan Tabel/Continued Table 7.1.2

Kecamatan *Subdistrict*	Jenis Tempat Hiburan/Kind of Place				
	Live Music *Life Music*	Bilyard *Bilyard*	Panti Pijat *Mesages*	Senam *Fitnes*	Bioskop *Theater*
(1)	(7)	(8)	(9)	(10)	(11)
Medan Tuntungan	-	-	6	-	-
Medan Johor	-	-	4	3	-
Medan Amplas	-	-	5	-	-
Medan Denai	-	-	23	6	-
Medan Area	-	-	16	3	1
Medan Kota	7	1	6	2	-
Medan Maimun	2	-	10	1	-
Medan Polonia	3	-	1	1	3
Medan Baru	13	-	3	-	-
Medan Selayang	10	-	30	8	1
Medan Sunggal	2	-	7	-	1
Medan Helvetia	2	1	30	1	1
Medan Petisah	13	-	21	-	2
Medan Barat	5	1	15	3	2
Medan Timur	-	1	7	5	1
Medan Perjuangan	-	-	7	3	-
Medan Tembung	-	-	7	-	-
Medan Deli	-	-	4	-	-
Medan Labuhan	-	-	1	2	-
Medan Marelan	-	-	2	4	1
Medan Belawan	-	-	1	-	-
MEDAN	**57**	**4**	**206**	**42**	**13**

Sumber/*Source*: Dinas Pariwisata Kota Medan/*Tourism Service of Medan Municipality*

https://medankota.bps.go.id

Tabel / *Table* 7.1.3 **Sarana Pariwisata Dirinci Menurut Jenisnya Dan Kecamatan , 2023**
Number of Places of Entertainment Lecensed by Type of Place and Subdistrict , 2023

Kecamatan *Subdistrict*	Jenis Sarana Pariwisata				
	Hotel Melati *Melati Class*	Hotel Bintang *Star Class*	Rumah Makan	Bar	Restoran *Restaurant*
(1)	(2)	(3)	(4)	(5)	(6)
Medan Tuntungan	38	-	1	-	-
Medan Johor	7	-	2	-	4
Medan Amplas	2	-	2	-	2
Medan Denai	-	-	1	-	-
Medan Area	19	-	1	-	-
Medan Kota	30	9	1	1	1
Medan Maimun	10	3	1	3	2
Medan Polonia	1	3	-	2	3
Medan Baru	47	7	-	-	6
Medan Selayang	29		-	-	2
Medan Sunggal	10	2	-	-	1
Medan Helvetia	15	8	1	10	7
Medan Petisah	45	13	-	-	11
Medan Barat	28	8	-	-	4
Medan Timur	11	5	1	-	-
Medan Perjuangan	1	-	1	-	-
Medan Tembung	5	-	-	-	-
Medan Deli	1	-	-	-	-
Medan Labuhan	-	-	-	-	-
Medan Marelan	-	-	-	-	-
Medan Belawan	4	-	-	-	-
MEDAN	**303**	**58**	**12**	**16**	**43**

Sumber/*Source*: Dinas Pariwisata Kota Medan/*Tourism Service of Medan Municipality*

https://medankota.bps.go.id

Tabel 7.1.4 **Jumlah Akomodasi, Kamar, dan Tempat Tidur yang Tersedia pada Hotel Bintang di Kota Medan, 2015-2023**
Table ***Number of Accommodations, Available Rooms and Beds in Classified Hotel in Medan Municipality, 2015-2023***

Tahun *Years*	Akomodasi *Accomodations*	Kamar *Rooms*	Tempat Tidur *Beds*
(1)	(2)	(3)	(4)
2015	59	6.497	9.465
2016	59	6.497	9.465
2017	61	6.971	11.904
2018	62	6.873	11.170
2019	66	7.203	10.912
2020	66	7.193	10.531
2021	64	6.641	9.603
2022	59	6.280	9.513
2023	61	6.537	9.879

Sumber/*Source*: Badan Pusat Statistik, Survei Hotel Tahunan (VHTL)/*BPS-Statistics Indonesia, Hotels Survey*

https://medankota.bps.go.id

Tabel 7.1.5 **Jumlah Akomodasi, Kamar, dan Tempat Tidur yang Tersedia pada Hotel Non Bintang dan Akomodasi Lainnya di Kota Medan, 2015-2023**
Table ***List Number of Accommodations, Available Rooms and Beds in Non-Classified Hotel in Medan Municipality, 2015-2023***

Tahun *Years*	Akomodasi *Accomodations*	Kamar *Rooms*	Tempat Tidur *Beds*
(1)	(2)	(3)	(4)
2015	122	3.204	3.777
2016	148	4.155	4.629
2017	157	4.385	6.597
2018	122	3.091	3.988
2019	213	5.596	6.684
2020	252	6.969	8.219
2021	177	4.971	5.905
2022	168	4.557	5.712
2023	161	4.379	5.576

https://medankota.bps.go.id

Sumber/*Source*: Badan Pusat Statistik, Survei Hotel Tahunan (VHTL)/*BPS-Statistics Indonesia, Hotels Survey*

Tabel 7.1.6 **Tingkat Penghunian Kamar Hotel dan Rata-rata Lama Inap Tamu Hotel dan Akomodasi Lainnya di Kota Medan, 2018-2023**
Table ***Room Occupancy Rate of Hotels and Average Length of Stay of Guest of Hotels and Other Accomodationin Medan Municipality, 2018-2023***

Tahun *Years*	Tingkat Hunian Kamar Hotel *Room Occupancy Rate(%)*	Rata-Rata Lama Inap *Average Lenght Of Stay (Hari/days)*
(1)	(2)	(3)
2018	68,26	1,71
2019	57,11	1,48
2020	39,69	1,63
2021	39,44	1,49
2022	49,00	1,37
2023	51,01	1,37

Sumber/*Source*: Badan Pusat Statistik, Survei Hotel Tahunan (VHTL)/*BPS-Statistics Indonesia, Hotels Survey*

https://medankota.bps.go.id

Tabel 7.1.7 **Jumlah Pengunjung Kolam Renang Deli Dan Medan Zoo Menurut Bulan di Kota Medan, 2023**
Table ***Number of Visitors to the Deli Swimming Pool and Medan Zoo by Month in Medan City, 2023***

Bulan *Month*	Pengunjung *Visitors*	
	Kolam Renang Deli *Deli Swimming Pool*	Medan Zoo *Medan Zoo*
(1)	(2)	(3)
Januari/*January*	7.106	15.140
Februari/*February*	3.765	5.176
Maret/*March*	3.043	4.088
April/*April*	5.888	13.225
Mei/*May*	5.836	6.054
Juni/*June*	5.386	5.100
Juli/*July*	4.599	5.282
Agustus/*August*	2.823	2.616
September/*September*	3.134	2.421
Oktober/*October*	2.342	2.441
November/*November*	1.926	1.961
Desember/*December*	2.477	1.665
MEDAN	**48.325**	**65.169**

Sumber/*Source*: Kolam Renang Deli Medan dan Medan Zoo/*Deli Swimming Pool of Medan and Medan Zoo*

https://medankota.bps.go.id

Tabel 7.1.8 **Jumlah Wisatawan Mancanegara yang Berkunjung Ke Kota Medan Menurut Bulan, 2018-2023**
Table ***Number of Foreign Tourists to Medan City by Month, 2018-2023***

Bulan *Month*	2018	2019	2020	2021	2022	2023
(1)	(2)	(3)	(4)	(5)	(6)	(7)
Januari/*January*	16.835	13.764	20.878	920	994	10.026
Februari/*February*	18.362	22.097	11.009	1.023	1.010	12.571
Maret/*March*	22.759	18.764	6.204	1.007	1	12.880
April/*April*	19.566	21.038	59	1.048	470	10.937
Mei/*May*	15.462	13.262	57	429	2.667	13.466
Juni/*June*	14.194	12.786	162	1.014	3.620	13.916
Juli/*July*	21.132	18.556	193	1.071	5.759	14.424
Agustus/*August*	26.826	20.072	93	1.055	7.559	17.990
September/*September*	11.101	16.203	152	1.040	1.040	17.390
Oktober/*October*	20.018	17.176	1.013	1.027	8.796	11.023
November/*November*	14.130	18.123	1.119	1.012	8.315	12.928
Desember/*December*	20.800	19.429	1.019	1.086	16.137	14.887
MEDAN	**221.185**	**211.270**	**41.958**	**11.732**	**56.368**	**162.438**

Sumber/*Source*: Dinas Pariwisata Kota Medan/*Tourism Service of Medan Municipality*

https://medankota.bps.go.id

Tabel 7.1.9 **Jumlah Kunjungan Wisatawan Domestik pada Destinasi Wisata Kota Medan, 2023**
Table ***Number of Domestic Tourist Visits to Medan City Tourist Destinations, 2023***

Destinasi Wisata *Tourist Destinations*	Bulan *Month*						
	Januari *January*	Februari *February*	Maret *Marrch*	April *April*	Mei *May*	Juni *June*	Juli *July*
(1)	(2)	(3)	(4)	(5)	(6)	(7)	(8)
Medan Zoo	15.140	5.176	4.088	13.225	6.054	5.100	5.282
Mesjid Raya Al-Mashun	9.050	9.025	9.175	9.700	9.500	8.325	9.700
Rumah Tjong A Fie	1.035	1.125	1.096	1.339	1.427	1.410	1.199
Istana Maimun	-	-	-	-	-	-	-
Museum Rahmat Gallery	4.861	8.502	5.385	2.345	5.453	3.997	2.193
Eko Wisata Mangrove	-	-	-	-	-	-	-
Avros Park	579	468	503	837	556	571	589
Graha Annai Velangkani	-	-	-	-	-	-	-
Museum Perkebunan Musperin I	1.778	4.922	3.883	319	1.154	-	-
Museum Perkebunan Musperin Ii	165	85	105	92	209	-	-
Danau Siombak	-	-	-	-	-	-	-
Kuil Shri Mariamman	-	-	-	-	-	-	-
Museum Uang Sumatera	-	-	-	-	-	-	-
Museum Perjuangan Tni	-	-	-	-	-	-	-
Penangkaran Buaya	1.713	1.264	1.205	2.031	1.714	1.627	1.668
MEDAN	**34.321**	**30.567**	**25.440**	**29.888**	**26.067**	**21.030**	**20.631**

https://medankota.bps.go.id

Lanjutan Tabel/Continued Table 7.1.9

Destinasi Wisata *Tourist Destinations*	Bulan *Month*					Jumlah *Total*
	Agustus *August*	September *September*	Oktober *October*	November *November*	Desember *December*	
(1)	(9)	(10)	(11)	(12)	(13)	(14)
Medan Zoo	2.616	2.421	2.441	1.961	1.665	65.169
Mesjid Raya Al-Mashun	7.800	7.200	6.300	6.608	7.530	99.913
Rumah Tjong A Fie	1.302	1.325	1.189	1.168	-	13.615
Istana Maimun	-	-	-	-	-	-
Museum Rahmat Gallery	1.273	2.871	5.303	5.813	5.981	53.977
Eko Wisata Mangrove	-	-	-	-	-	-
Avros Park	602	577	601	635	667	7.185
Graha Annai Velangkani	-	-	-	-	-	-
Museum Perkebunan Musperin I	-	-	-	-	-	12.056
Museum Perkebunan Musperin Ii	-	-	-	-	-	656
Danau Siombak	-	-	-	-	-	-
Kuil Shri Mariamman	-	-	-	-	-	-
Museum Uang Sumatera	-	-	-	-	-	-
Museum Perjuangan Tni	-	-	-	-	-	-
Penangkaran Buaya	-	-	-	-	-	11.222
MEDAN	**13.593**	**14.394**	**15.834**	**16.185**	**15.843**	**263.793**

Sumber/*Source*: Dinas Pariwisata Kota Medan/*Tourism Service of Medan Municipality*

https://medankota.bps.go.id

Tabel 7.1.10 **Jumlah Jumlah Restoran/Rumah Makan Menurut Kecamatan di Kota Medan, 2019-2022**
Table ***Number of Restaurants/Eating Houses by District in Medan City, 2019-2022***

Kecamatan *Subdistrict*	2019	2020	2021	2022
(1)	(2)	(3)	(4)	(5)
Medan Tuntungan	-	-	-	7
Medan Johor	1	4	3	7
Medan Amplas	-	5	-	1
Medan Denai	2	-	4	5
Medan Area	3	2	10	8
Medan Kota	3	6	2	14
Medan Maimun	8	9	9	2
Medan Polonia	-	3	4	16
Medan Baru	2	5	-	8
Medan Selayang	2	15	-	3
Medan Sunggal	-	-	-	16
Medan Helvetia	2	2	-	22
Medan Petisah	2	1	3	13
Medan Barat	4	13	1	8
Medan Timur	1	-	3	22
Medan Perjuangan	3	2	1	5
Medan Tembung	3	1	4	7
Medan Deli	17	17	9	7
Medan Labuhan	2	-	2	8
Medan Marelan	7	2	1	22
Medan Belawan	1	-	2	4
MEDAN	**63**	**87**	**58**	**205**

Sumber/*Source*: Dinas Pariwisata Kota Medan/*Tourism Service of Medan Municipality*

https://medankota.bps.go.id

https://medankota.bps.go.id

BAB 8
Chapter

TRANSPORTASI DAN KOMUNIKASI

TRANSPORTATION AND COMMUNICATION

Jumlah Barang dan Penumpan yang Diangkut Kereta Api Melalui Stasiun Medan

Number of Passenger and Cargo Carried by Train Via Railway Station

1.516.564
Penumpang/*passanger*
jiwa/*person*

744.463
Barang/ *goods*
Ton/ *tons*

https://medankota.bps.go.id

PENJELASAN TEKNIS

1. Kendaraan bermotor adalah setiap kendaraan yang digerakkan oleh peralatan teknik yang ada pada kendaraan tersebut, biasanya digunakan untuk angkutan orang atau barang di atas jalan raya selain kendaraan yang berjalan di atas rel. Kendaraan bermotor yang dicatat adalah semua jenis kendaraan kecuali kendaraan bermotor TNI/Polri dan Korps Diplomatik.

2. Mobil penumpang adalah setiap kendaraan bermotor yang dilengkapi dengan tempat duduk untuk sebanyak-banyaknya delapan orang, tidak termasuk tempat duduk untuk pengemudi, baik dilengkapi atau tidak dilengkapi bagasi.

3. Mobil bus adalah setiap kendaraan bermotor yang dilengkapi dengan tempat duduk untuk lebih dari delapan orang, tidak termasuk tempat duduk untuk pengemudi, baik dilengkapi atau tidak dilengkapi bagasi.

4. Mobil truk adalah setiap kendaraan bermotor yang digunakan untuk angkutan barang, selain mobil penumpang, mobil bis dan kendaraan bermotor roda dua.

5. Data panjang jalan bersumber dari Dinas Pekerjaan Umum Kabupaten/ Koita

6. Kunjungan kapal adalah kapal yang datang di pelabuhan baik untuk berlabuh di perairan maupun

TECHNICAL NOTES

1. *Motor vehicles are any kind of vehicles motorized by machine set up in those vehicles, they are usually used for transporting peoples or goods on roads except vehicles moving along a railway line. The data cover all kinds of motor vehicles except those belong to Indonesia Army Force Indonesian State Police and Diplomatic Corps.*

2. *Passenger cars are any motor vehicles with no more than eight seats, excluding seat for driver, it can be with or without hoot.*

3. *Buses are large passenger cars having seats for more than eight passengers, excluding seat for driver, it can be with or without hoot.*

4. *Trucks are any motor vehicles used to transport goods excluding passenger cars, buses, and motorcycles.*

5. *Data on the length of roads taken from Public Wors Service Office of , Regency.*

6. *Ship call is a ship arriving at a port either for mooring or berthing.*

https://medankota.bps.go.id

bersandar di dermaga.

7. Kantor Pos adalah tempat pemberi pelayanan komunikasi tertulis dan atau surat elektronik, layanan paket, layanan logistik, layanan transaksi keuangan, dan layanan keagenan pos untuk kepentingan umum. Rumah pos berfungsi sama seperti kantor pos dan kantor pos pembantu, bedanya rumah pos biasanya terletak di daerah terpencil.

8. **Kereta api** adalah kendaraan dengan tenaga gerak (listrik, diesel, atau tenaga uap) yang berjalan sendiri maupun dirangkaikan dengan kendaraan lain, yang akan atau sedang bergerak di atas rel, terdiri dari kereta penumpang dan kereta barang.

9. **Telepon bergerak seluler** adalah perangkat telekomunikasi elektronik yang mempunyai kemampuan dasar yang sama dengan telepon tetap kabel namun dapat dibawa ke mana-mana (*portable, mobile*) dan tidak perlu disambungkan dengan jaringan telekomunikasi kabel. Selain berfungsi sebagai telepon, telepon selular modern biasanya mendukung layanan tambahan seperti *Short Messages Services* (SMS), *Multimedia Messages Service* (MMS), *e-mail* dan akses Internet, aplikasi bisnis dan permainan, serta fotografi. Saat ini, Indonesia mempunyai dua sistem jaringan telepon bergerak seluler, yaitu *Global System for Mobile Telecommunications* (GSM) dan *Code Division Multiple Access* (CDMA)

7. Post Office is a service provider facility of written communication and or electronic mail, parcel service, logistics services, financial transaction services, and postal services to the public. Postal house has the same function as the post office and subsidiary of post office, the difference is that postal house is usually located in remote areas.

8. ***Train*** *is a coach or a number of coaches joined together, moving along a railway line. It can be passenger train or freight train.*

9. ***Cellular mobile phone*** *is an electronic telecommunication device which has the same basic capabilities with fixed cables, but can be taken anywhere (portable, mobile) and does not need to be connected to the wired telecommunications networks. In addition to functioning as a telephone, modern mobile phone typically supports additional services such as Short Messages Services (SMS), Multimedia Messages Service (MMS), e-mail and access to the Internet, business applications and games, as well as photography. Currently, Indonesia has two cellular mobile telephone network system, namely Global System for Mobile Telecommunications (GSM) and Code Division Multiple Access (CDMA).*

https://medankota.bps.go.id

10. **Internet** adalah sebuah jaringan komputer publik di seluruh dunia. Internet menyediakan akses ke sejumlah layanan komunikasi termasuk *World Wide Web* dan membawa surel, berita, hiburan, dan *file* data.

11. **Komputer** mengacu pada komputer desktop, laptop (*portable*), atau *tablet* (atau komputer genggam yang serupa)

12. **Desktop** (*personal computer*/PC) adalah komputer yang biasanya tetap di satu tempat, biasanya pengguna ditempatkan di depannya, di belakang *keyboard*.

13. **Laptop** (*portable*) adalah komputer yang cukup kecil untuk dibawa dan biasanya memungkinkan tugas yang sama sebagai komputer desktop, tetapi juga mencakup *notebook* dan *netbook* tetapi tidak termasuk *tablet* dan sejenis komputer genggam.

14. **Tablet** (atau sejenis komputer genggam) adalah komputer yang terintegrasi ke layar sentuh datar, yang dioperasikan dengan menyentuh layar daripada menggunakan *keyboard* fisik.

    Dalam hal ini tidak termasuk peralatan dengan beberapa kemampuan komputasi, seperti set TV pintar, dan perangkat dengan telepon sebagai fungsi utama mereka, seperti *smartphone*.

10. ***The internet*** *is a worldwide public computer network. It provides access to a number of communication services including the World Wide Web and carries e-mail, news, entertainment, and data files.*

11. **computer** *refers to a desktop computer, a laptop (portable) computer, or a tablet (or similar handheld computer).*

12. ***Desktop (****personal computer*/*PC) *is a computer that usually remains fixed in one place, normally the user is placed in front of it, behind the keyboard.*

13. ***Laptop*** *(portable) computer is a computer that is small enough to carry and usually enables the same tasks as a desktop computer, it includes notebooks and netbooks but does not include tablets and similar handheld computers.*

14. ***Tablet*** *(or similar handheld computer) is a computer that is integrated into a flat touch screen, operated by touching the screen rather than (or as well as) using a physical keyboard.*

    It does not include equipment with some embedded computing abilities, such as smart TV sets, and devices with telephony as their primary function, such as smartphones.

https://intip.data.bps.go.id

ULASAN

Prasarana jalan merupakan urat nadi kelancaran lalu lintas di darat. Lancarnya arus lalu lintas akan sangat menunjang perkembangan ekonomi suatu daerah. Guna menunjang kelancaran perhubungan darat di Kota Medan sampai dengan keadaan akhir tahun 2023 tercatat panjang jalan yang ada 3.279,50 km. Sarana jalan yang ada pada tahun 2023 tercatat 1.696,69 km dalam kondisi baik, 1.354,13 km sedang dan 228,69 km dalam kondisi rusak.

Salah Salah satu tujuan dari pengembangan transportasi khususnya kereta api Indonesia adalah mengembangkan solusi transportasi massal yang terintegrasi dalam penyediaan tranportasi yang aman untuk pengguna. Jumlah penumpang yang naik dan turun melalui stasiun kereta Api medan mencapai 1.516.564 penumpang naik dan 1.571.503 penumpang yang turun melalui stasiun kedatangan.

Berdasarkan data susenas 2023, persentase penduduk berumur 5 tahun keatas yang mnggunakan telepon seluler (HP) sebanyak 91.93 persen, yang memiliki telepon seluler (Hp) sebanyak 77,85 persen dan yang menggunakan komputer (PC/Desktop/ Laptop/Notebook, Tablet) sebanyak 18,56 persen.

DESCRIPTION

It is said that road infrastructure is a pulse of the smooth traffic flow. The smooth traffic flow will support economic development in a region. For thus purpose in Medan until the end of 2023, length of road was recorded 3,279.50 km. The condition of road in 2023 were 1,696.69 km in good condition, 1,354.13 km in moderate, 228.69 km in damaged condition.

One of the goals of developing transportation, especially Indonesian railways, is to develop mass transportation solutions that are integrated in providing safe transportation for users. The number of passengers boarding and alighting via the Medan train station reached 1,516,564 passengers boarding and 1,571,503 passengers alighting via the arrival station.

Based on the 2022 Susenas data, the percentage of the population aged 5 years and over who uses cell phones (HP) is 91.93 percent, who owns cell phones (Hp) is 77.85 percent and who uses computers (PC/Desktop/Laptop/ Notebook, Tablet).) as much as 18.56 percent.

https://medan.bps.go.id

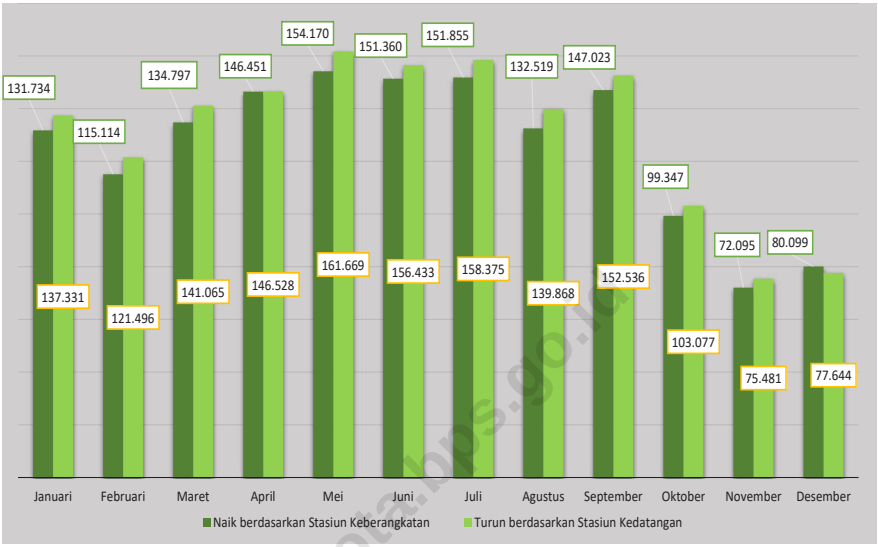

Sumber/*Source*: Kantor PT KAI Divre I Sumatera Utara/*PT KAI Divre I North Sumatra Office*

Gambar **8.1**
Figures

Jumlah Penumpang Naik dan Turun Kereta api Melalui Stasiun Medan (ribu), 2023
Number of Passenger and Cargo Carried by Train Via Medan Railway Station (Thousand), 2023

https://medankota.bps.go.id

8.1 PANJANG JALAN
LENGTH OF ROADS

Tabel 8.1.1 *Table*
Panjang Jalan Menurut Kecamatan dan Pemerintahan yang Berwenang Mengelolanya di Kota Medan (km), 2023
Length of Roads by Subdistrict and Level of Government Authority in Medan Municipality (km), 2023

Kecamatan *Subdistrict*	Pemerintahan yang Berwenang Mengelola *Level of Government Authority*			
	Negara *State*	Provinsi *Province*	Kabupaten/Kota Regency *Municipality*	Jumlah *Total*
(1)	(2)	(3)	(4)	(5)
Medan Tuntungan	...	...	171,44	171,44
Medan Johor	...	...	441,769	441,769
Medan Amplas	...	...	255,68	255,68
Medan Denai	...	...	135,32	135,32
Medan Area	...	...	104	104
Medan Kota	...	...	129,54	129,54
Medan Maimun	...	...	47,11	47,11
Medan Polonia	...	...	100,52	100,52
Medan Baru	...	...	102,33	102,33
Medan Selayang	...	...	151,82	151,82
Medan Sunggal	...	...	178,92	178,92
Medan Helvetia	...	...	209,1	209,1
Medan Petisah	...	...	110,51	110,51
Medan Barat	...	...	92,961	92,961
Medan Timur	...	...	177,55	177,55
Medan Perjuangan	...	...	103,21	103,21
Medan Tembung	...	...	104,58	104,58
Medan Deli	...	...	213,59	213,59
Medan Labuhan	...	...	173,17	173,17
Medan Marelan	...	...	165,44	165,44
Medan Belawan	...	...	110,94	110,94
MEDAN	...	...	**3.279,50**	**3.279,50**

Sumber/*Source*: Dinas Sumber Daya Air Bina Marga dan Bina Konstruksi Kota Medan/*Department of Water Resources, Highways and Construction Developmentof Medan Municipality*

https://medankota.bps.go.id

Tabel 8.1.2
Table

Panjang Jalan Menurut Kecamatan dan Jenis Permukaan Jalan di Kota Medan (km), 2023
Length of Roads by Subdistrict and Type of Road Surface in Medan Municipality (km), 2023

Kecamatan *Subdistrict*	Jenis Permukaan Jalan *Type of Road Surface*				
	Aspal *Paved*	Beton *Not Paved*	Kerikil *Telford*	Tanah *Soil*	Jumlah *Total*
(1)	(2)	(3)	(4)	(5)	(6)
Medan Tuntungan	37,29	134,15	-	-	171,44
Medan Johor	126,03	315,739	-	-	441,769
Medan Amplas	145,7	109,98	-	-	255,68
Medan Denai	19,89	115,43	-	-	135,32
Medan Area	22,19	81,81	-	-	104
Medan Kota	13,09	116,45	-	-	129,54
Medan Maimun	13,72	33,39	-	-	47,11
Medan Polonia	21,12	79,4	-	-	100,52
Medan Baru	6,96	95,37	-	-	102,33
Medan Selayang	26,31	125,51	-	-	151,82
Medan Sunggal	22,59	156,33	-	-	178,92
Medan Helvetia	45,09	164,01	-	-	209,1
Medan Petisah	10,09	100,42	-	-	110,51
Medan Barat	5,2	87,761	-	-	92,961
Medan Timur	77,26	100,29	-	-	177,55
Medan Perjuangan	20,11	83,1	-	-	103,21
Medan Tembung	88,29	16,29	-	-	104,58
Medan Deli	43,29	170,3	-	-	213,59
Medan Labuhan	80,65	92,52	-	-	173,17
Medan Marelan	91,24	74,2	-	-	165,44
Medan Belawan	76,17	34,77	-	-	110,94
MEDAN	**992,28**	**2.287,22**	**-**	**-**	**3.279,50**

Sumber/*Source*: Dinas Sumber Daya Air Bina Marga dan Bina Konstruksi Kota Medan/*Department of Water Resources, Highways and Construction Developmentof Medan Municipality*

https://medankota.bps.go.id

Tabel / *Table* 8.1.3 **Panjang Jalan Menurut Kecamatan dan Kondisi Jalan di Kota Medan (km), 2023**
Length of Roads by Subdistrict and Road Condition in Medan Municipality (km), 2023

Kecamatan *Subdistrict*	Kondisi Jalan *Road Condition*			
	Baik *Good*	Sedang *Moderate*	Rusak *Damaged*	Rusak Berat *Severely Damaged*
(1)	(2)	(3)	(4)	(5)
Medan Tuntungan	76,87	91,33	3,24	-
Medan Johor	256,18	173,16	12,43	-
Medan Amplas	178,76	59,69	17,23	-
Medan Denai	85,62	39,17	10,53	-
Medan Area	69,46	26,25	8,29	-
Medan Kota	74,89	46,94	7,71	-
Medan Maimun	15,42	30,44	1,25	-
Medan Polonia	38,72	58,22	3,58	-
Medan Baru	27,45	68,98	5,90	-
Medan Selayang	57,18	86,40	8,24	-
Medan Sunggal	112,84	51,55	14,53	-
Medan Helvetia	79,34	113,14	16,62	-
Medan Petisah	78,19	28,48	3,84	-
Medan Barat	38,21	46,62	8,13	-
Medan Timur	122,58	40,69	14,28	-
Medan Perjuangan	46,92	51,11	5,18	-
Medan Tembung	28,74	58,72	17,12	-
Medan Deli	95,84	89,41	28,34	-
Medan Labuhan	86,34	71,35	15,48	-
Medan Marelan	63,26	82,73	19,45	-
Medan Belawan	63,87	39,75	7,32	-
MEDAN	**1.696,68**	**1.354,13**	**228,69**	**-**

Sumber/*Source*: Dinas Sumber Daya Air Bina Marga dan Bina Konstruksi Kota Medan/*Department of Water Resources, Highways and Construction Developmentof Medan Municipality*

https://medankota.bps.go.id

Tabel / *Table* 8.1.4 Panjang Jalan Dirinci Menurut Kondisi Jalan Dan Penanggungjawab, 2023
Length of Road by Condition And Authority, 2023

Kondisi Permukaan Jalan *Conditions of Road Surface*	Kondisi Jalan *Road Condition*			
	Negara *State*	Provinsi *Province*	Kabupaten/Kota *Regency/ Municipality*	Jumlah *Total*
(1)	(2)	(3)	(4)	(5)
1. Baik/ *Good*	...	...	1.696,68	1.696,68
2. Sedang/ *Moderate*	...	...	1.354,13	1.354,13
3. Rusak/ *Damage*	...	...	228,69	228,69
4. Rusak Berat/ *Badly Damage*	...	...	-	-
5. Tidak diperinci/*Unspecified*	...	...	-	-
MEDAN	...	...	**3.279,50**	**3.279,50**

Sumber/*Source*: Dinas Sumber Daya Air Bina Marga dan Bina Konstruksi Kota Medan/*Department of Water Resources, Highways and Construction Developmentof Medan Municipality*

https://medankota.bps.go.id

Tabel / *Table* 8.1.5 **Panjang Jalan Dirinci Menurut Jenis Permukaan Dan Penanggungjawab, 2023**
Length of Road by Type of Surface And Authority, 2023

Jenis Permukaan Jalan *Type of Road Surface*	Penanggung jawab *Authority*			Jumlah Total
	Negara State	Provinsi Province	Kabupaten/Kota *Regency/ Municipality*	
(1)	(2)	(3)	(4)	(5)
1. Aspal/ *Asphalted*	...	...	992,28	992,28
2. Beton/ *Not Paved*	...	...	2.287,22	2.287,22
4. Kerikil/ *telford*	...	...	-	-
5. Tanah/ *Earth*	...	...	-	-
5. Tidak diperinci/ *Unspecifiedh*	...	...	-	-
MEDAN	...	...	**3.279,50**	**3.279,50**

Sumber/*Source*: Dinas Sumber Daya Air Bina Marga dan Bina Konstruksi Kota Medan/*Department of Water Resources, Highways and Construction Developmentof Medan Municipality*

https://medankota.bps.go.id

Tabel 8.1.6
Table

Kecelakaan Lalu Lintas Dan Korban di Kota Medan, 2023
Number of Traffic Accident and Victim in Medan Municipality, 2023

Bulan *Month*	Kejadian Total Accident *(Orang/ Person)*	Korban/*Victim*			
		Meninggal Death (Orang/ *Person)*	Luka Berat *Seriously Injured* (Orang/ *Person)*	Luka Ringan *Lightly Injured (Orang/ Person)*	Kerugian Material *Material Damage (Rp.000)*
(1)	(2)	(3)	(4)	(5)	(6)
Januari *January*	156	29	52	142	379.800.000
Februari *February*	127	10	48	123	354.850.000
Maret *March*	120	14	55	104	533.145.000
April *April*	131	22	59	109	372.750.000
Mei *May*	146	11	63	127	496.550.000
Juni *June*	146	14	80	110	212.900.000
Juli *July*	95	14	42	78	247.100.000
Agustus *August*	159	15	68	144	522.150.000
September *September*	133	19	53	111	166.900.000
Oktober *October*	187	18	83	150	372.920.000
Nopember *November*	168	18	68	144	315.150.000
Desember *December*	115	13	63	88	187.800.000
2023	1.683	197	734	1.430	4.162.015.000

Sumber/*Source*: Kantor SatLantas Polrestabes Medan/*Traffic Section Police Command of Medan Municipality*

https://medankota.bps.go.id

Tabel / *Table* 8.1.7 **Jumlah Surat Izin Mengemudi (SIM) Baru yang Dikeluarkan menurut Jenisnya, 2023**
Number of New Driving Licence Issued by Type, 2023

Bulan *Month*	SiM Baru				
	A	A Umum	B1	B1 UMUM	B2
(1)	(2)	(3)	(4)	(5)	(6)
Januari *January*	1.599	4	58	35	-
Februari *February*	1.590	1	51	15	4
Maret *March*	1.759	3	46	35	3
April *April*	1.226	1	27	18	1
Mei *May*	1.821	3	51	30	5
Juni *June*	1.570	2	51	32	6
Juli *July*	1.911	4	64	38	7
Agustus *August*	1.761	1	57	23	3
September *September*	1.700	4	63	28	3
Oktober *October*	1.919	3	87	36	4
Nopember *November*	1.559	2	60	33	2
Desember *December*	1.542	3	43	27	4

https://medankota.bps.go.id

Lanjutan Tabel/Continued Table 8.1.7

Bulan *Month*	B2 UMUM	C	D	Jumlah *Total*
(1)	(7)	(8)	(9)	(10)
Januari *January*	28	1.342	-	3.066
Februari *February*	24	1.153	-	2.838
Maret *March*	21	1.371	-	3.238
April *April*	18	838	-	2.129
Mei *May*	25	1.470	-	3.405
Juni *June*	24	1.282	-	2.967
Juli *July*	44	1.504	-	3.572
Agustus *August*	26	1.482	-	3.353
September *September*	23	1.671	-	3.492
Oktober *October*	26	1.681	5	3.761
Nopember *November*	31	1.322	24	3.033
Desember *December*	21	1.221	-	3.033

Sumber/*Source*: Kantor SatLantas Polrestabes Medan/*Traffic Section Police Command of Medan Municipality*

https://medankota.bps.go.id

Tabel / *Table* 8.1.8 **Jumlah Surat Izin Mengemudi (SIM) Perpanjangan yang Dikeluarkan menurut Jenisnya, 2023**
Number of New Driving Licence Issued by Type, 2023

Bulan *Month*	SiM Baru				
	A	A Umum	B1	B1 UMUM	B2
(1)	(2)	(3)	(4)	(5)	(6)
Januari *January*	3.320	30	186	142	2
Februari *February*	3.097	32	150	124	6
Maret *March*	3.699	37	218	164	2
April *April*	3.215	25	178	147	4
Mei *May*	4.507	40	232	188	11
Juni *June*	3.589	37	210	152	5
Juli *July*	4.185	39	215	161	5
Agustus *August*	4.168	31	255	184	6
September *September*	3.759	37	180	154	3
Oktober *October*	4.273	42	238	161	6
Nopember *November*	3.739	25	178	138	8
Desember *December*	3.384	34	180	200	9

https://medankota.bps.go.id

Lanjutan Tabel/Continued Table 8.1.8

Bulan *Month*	B2 UMUM	C	D	Jumlah *Total*	Jumlah Total SIM baru dan SIM perpanjangan
(1)	(7)	(8)	(9)	(10)	(11)
Januari *January*	87	4.042	-	7.809	10.875
Februari *February*	87	3.766	-	7.262	10.100
Maret *March*	98	4.773	-	8.991	12.229
April *April*	106	4.078	-	7.753	9.882
Mei *May*	106	5.696	-	10.780	14.185
Juni *June*	101	4.690	-	8.784	11.751
Juli *July*	141	5.322	-	10.068	13.640
Agustus *August*	117	5.409	1	10.171	13.524
September *September*	98	4.770	-	9.001	12.493
Oktober *October*	136	5.330	1	10.187	13.948
Nopember *November*	87	4.854	-	9.029	12.062
Desember *December*	104	4.639	-	8.550	11.411

Sumber/*Source*: Kantor SatLantas Polrestabes Medan/*Traffic Section Police Command of Medan Municipality*

https://medankota.bps.go.id

Tabel / *Table* 8.1.9 **Jumlah Penumpang dan Barang yang Diangkut Kereta Api Melalui Stasiun Medan, 2023**
Number of Passenger and Cargo Carried by Train Via Medan Railway Station, 2023

Bulan *Month*	Penumpang *Passanger (Jiwa/Person)*	Barang *Good (Ton)*
(1)	(2)	(3)
Januari *January*	131.734	55.797
Februari *February*	115.114	56.404
Maret *March*	134.797	65.344
April *April*	146.451	60.900
Mei *May*	154.170	63.124
Juni *June*	151.360	58.888
Juli *July*	151.855	63.754
Agustus *August*	132.519	63.683
September *September*	147.023	60.880
Oktober *October*	99.347	67.790
Nopember *November*	72.095	67.735
Desember *December*	80.099	60.163
2023	**1.516.564**	**744.463**

Sumber/*Source*: Kantor PT KAI Divre I Sumatera Utara/*PT KAI Divre I North Sumatra Office*

https://medankotabps.go.id

Tabel / *Table* 8.1.10 **Jumlah Penumpang Naik dan Turun Kereta Api Melalui Stasiun Medan, 2023**
Number of Passenger and Cargo Carried by Train Via Medan Railway Station, 2023

Bulan *Month*	Penumpang/*Passenger* (Jiwa/Person)	
	Naik berdasarkan Stasiun Keberangkatan *Boarding based on Departure Station*	Turun berdasarkan Stasiun Kedatangan *Get off by Arrival Station*
(1)	(2)	(3)
Januari *January*	131.734	137.331
Februari *February*	115.114	121.496
Maret *March*	134.797	141.065
April *April*	146.451	146.528
Mei *May*	154.170	161.669
Juni *June*	151.360	156.433
Juli *July*	151.855	158.375
Agustus *August*	132.519	139.868
September *September*	147.023	152.536
Oktober *October*	99.347	103.077
Nopember *November*	72.095	75.481
Desember *December*	80.099	77.644
2023	**1.516.564**	**1.571.503**

Sumber/*Source*: Kantor PT KAI Divre I Sumatera Utara/*PT KAI Divre I North Sumatra Office*

https://medankota.bps.go.id

Tabel 8.1.11
Table

Kiriman Barang-Barang Yang Diangkut Kereta Api Melalui Stasiun Medan (ton), 2023
Private/General Cargo Shipped by TrainVia Medan Station / (ton), 2023

Bulan *Month*	Jenis Barang/*Type of Goods*		
	Minyak Sawit Oil/ *CPO*	Karet *Lateks*	*BBM*
(1)	(2)	(3)	(4)
Januari *January*	9.381	937	23.912
Februari *February*	11.551	647	21.512
Maret *March*	19.172	412	24.174
April *April*	13.302	330	22.954
Mei *May*	19.641	483	23.981
Juni *June*	17.487	765	22.876
Juli *July*	21.459	766	24.283
Agustus *August*	21.841	792	23.196
September *September*	14.618	678	22.565
Oktober *October*	16.235	755	24.197
Nopember *November*	18.159	878	23.608
Desember *December*	7.806	793	24.260
2023	190.652	8.235	281.519

https://medankota.bps.go.id

Lanjutan Tabel/Continued Table 8.1.11

Bulan *Month*	Jenis Barang/*Type of Goods*			
	Peti Kemas/ *Container*	BHP	*Lainnya Others*	*Jumlah Total*
(1)	(2)	(3)	(4)	
Januari *January*	19.797	600	1.170	55.797
Februari *February*	20.560	574	1.560	56.404
Maret *March*	18.364	651	2.570	65.344
April *April*	23.424	500	390	60.900
Mei *May*	17.670	650	700	63.124
Juni *June*	16.772	600	390	58.888
Juli *July*	15.840	625	780	63.754
Agustus *August*	16.789	675	390	63.683
September *September*	18.544	625	3.850	60.880
Oktober *October*	21.403	650	4.550	67.790
Nopember *November*	23.041	650	1.400	67.735
Desember *December*	22.178	575	4.550	60.163
2023	234.382	7.375	22.300	744.463

Sumber/*Source*: Kantor PT KAI Divre I Sumatera Utara/*PT KAI Divre I North Sumatra Office*

https://medankota.bps.go.id

8.2 POS DAN TELEKOMUNIKASI
POST AND TELECOMMUNICATION

Tabel 8.2.1 / ***Table***
Jumlah Kantor Pos Pembantu Menurut Kecamatan di Kota Medan, 2022-2023
Number of Auxiliary Post Office by Subdistrict in Medan Municipality, 2022-2023

Kecamatan *Subdistrict*	2022	2023
(1)	(2)	(3)
Medan Tuntungan	1	1
Medan Johor	1	1
Medan Amplas	2	2
Medan Denai	2	2
Medan Area	-	-
Medan Kota	2	2
Medan Maimun	-	-
Medan Polonia	1	1
Medan Baru	2	2
Medan Selayang	1	1
Medan Sunggal	1	1
Medan Helvetia	3	3
Medan Petisah	-	-
Medan Barat	3	3
Medan Timur	1	1
Medan Perjuangan	1	1
Medan Tembung	1	1
Medan Deli	1	1
Medan Labuhan	1	1
Medan Marelan	-	-
Medan Belawan	1	1
MEDAN	**25**	**25**

Sumber/*Source*: Kantor Pos II Medan /*Post Office of Region II Medan*

https://medankota.bps.go.id

Tabel 8.2.2
Table

Jumlah Pengiriman dan Penerimaan Surat Menurut Jenis Dalam Negeri Menurut Kantor Pos di Medan, 2023
Number of Mail Sent and Received by Type by Post Office in Medan, 2023

Kantor Pos *Post Office*	Pengiriman/Sent		Penerimaan/Received	
	Kilat *Express*	Biasa *Regular*	Kilat *Express*	Biasa *Regular*
(1)	(2)	(3)	(4)	(5)
1.Medan	423.342	1.272	161.250	
2.Medan Wil Pos	6.029	-	42.419	-
3.Medan Pulau Brayan	9.004	-	125.891	-
4.Medan Sei Agul	4.077	-	44.906	-
5.Medan Sei Sikambing	1.346	-	41.428	-
6.Medan Helvetia	7.040	-	50.575	-
7.Medan Tuntungan	1.608	-	34.498	-
8.Medan Tanjungsari	6.063	-	47.209	-
9.Medan Gedung Johor	5	-	52.667	-
10.Medan Timbang Deli	11.891	-	47.317	-
11.Medan Polonia	28.823	-	12.891	-
12.Medan Baru	25	-	26.853	-
13.Medan Kp. Baru	-	-	982	-
14. Medan Thamrin	1	-	867	-
15. Medan SM Raja	-	-	633	-
16.Medan Titi Papan	1.453	-	11.456	-
17.Medan Denai	3	-	100.011	-
18.Medan Tenggaratujuh	6.397	-	10.696	-
19.Medan Pasar Bengkok	1.115	-	5.573	-

https://medankota.bps.go.id

Lanjutan Tabel/Continued Table 8.2.2

Kantor Pos *Post Office*	Pengiriman/Sent		Penerimaan/Received	
	Kilat *Express*	Biasa *Regular*	Kilat *Express*	Biasa *Regular*
(1)	(2)	(3)	(4)	(5)
20.Medan Kp. Durian	6.514	-	43.204	-
21. Medan Payageli	1.073	-	56.140	-
22.Labuhan Deli	9.272	-	50.274	-
23.Sunggal	6.268	-	77.981	-
24.Pancur Batu	1.347	-	2.262	-
25.Deli Tua	3.030	24	31.639	-
26.Medan Namorambe	537	-	14.704	-
27.Bandar Baru	1.286	-	9.979	-
28.Tanjung Morawa	35	-	16.447	-
28.Medan Tembung	1.323	-	13.117	-
30. Batang Kuis	1.452	746	12.088	-
31. Belawan	1.920	349	40.329	-
32.LE Imigrasi	8.280	-	859	-
33.LE Pos Bloc	56.964	-	888	-
34. SPP Tg Morawa	3.222	-	19.871	-
35. LE Sukamulia	3.389	-	15.214	-

Sumber/*Source*: Kantor Pos II Medan /*Post Office of Region II Medan*

https://medankota.bps.go.id

Tabel 8.2.3
Table

Jumlah Pengiriman dan Penerimaan Surat Tercatat/ Terdaftar Luar Negeri Pada Kantor Pos II Medan Menurut Kantor Pos, 2023
Numberf Registered International Mail Sent and Received by Post Office of Region II Medan , 2023

Kantor Pos *Post Office*	Pengiriman/Sent		Penerimaan/Received	
	Biasa *Regular*	Kilat *Express*	Biasa *Regular*	Kilat *Express*
(1)	(2)	(3)	(4)	(5)
1.Medan	976	1.465	871	231
2.Medan Wil Pos	-	-	432	254
3.Medan Pulau Brayan	5	21	896	3.110
4.Medan Sei Agul	6	1	231	44
5.Medan Sei Sikambing		2	186	39
6.Medan Helvetia	1	9	591	75
7.Medan Tuntungan	-	-	273	15
8.Medan Tanjungsari	27	5	1.177	9
9.Medan Gedung Johor	-	-	1.154	9
10.Medan Timbang Deli	17	172	133	19
11.Medan Polonia		3	164	51
12.Medan Baru	-	-	118	98
13.Medan Kp. Baru	-	-	265	167
14. Medan Thamrin	-	-	67	48
15. Medan SM Raja	-	-	255	52
16.Medan Titi Papan	-	-	231	21
17.Medan Denai	-	-	326	31
18.Medan Tenggaratujuh	17	94	269	26
19.Medan Pasar Bengkok	-	-	160	3

https://medankota.bps.go.id

Lanjutan Tabel/Continued Table 8.2.3

Kantor Pos *Post Office*	Pengiriman/Sent		Penerimaan/Received	
	Biasa *Regular*	Kilat *Express*	Biasa *Regular*	Kilat *Express*
(1)	(2)	(3)	(4)	(5)
20.Medan Kp. Durian	-	-	402	1.140
21. Medan Payageli	-	6	163	114
22.Labuhan Deli	3	3	249	285
23.Sunggal	-	5	310	211
24.Pancur Batu	10	-	259	19
25.Deli Tua	103	-	57	15
26.Medan Namorambe	-	-	2	7
27.Bandar Baru	1	-	131	44
28.Tanjung Morawa	-	-	81	10
28.Medan Tembung	-	-	410	8
30. Batang Kuis	-	-	308	6
31. Belawan	-	10	303	68
32.LE Imigrasi	-	-	124	86
33.LE Pos Bloc	-	-	84	55
34. SPP Tg Morawa	-	-	42	10
35. LE Sukamulia	-	-	56	33

Sumber/*Source*: Kantor Pos II Medan /*Post Office of Region II Medan*

https://medankota.bps.go.id

Tabel / *Table* 8.2.4 **Jumlah Pengiriman dan Penerimaan Surat Kilat Khusus Pada Kantor Pos II Medan, 2023**
Numberf of Express Mail Sent and Received at Post Office of Region II Medan, 2023

Kantor Pos *Post Office*	Pengiriman *Sent*	Penerimaan *Received*
(1)	(2)	(3)
1.Medan	1.408	136
2.Medan Wil Pos	1	10
3.Medan Pulau Brayan	158	110
4.Medan Sei Agul	9	50
5.Medan Sei Sikambing	1	52
6.Medan Helvetia	27	98
7.Medan Tuntungan	1	4
8.Medan Tanjungsari	42	49
9.Medan Gedung Johor		54
10.Medan Timbang Deli	41	16
11.Medan Polonia	106	35
12.Medan Baru	-	25
13.Medan Kp. Baru	-	67
14. Medan Thamrin	-	125
15. Medan SM Raja	-	77
16.Medan Titi Papan	-	14
17.Medan Denai	-	2
18.Medan Tenggaratujuh	7	35
19.Medan Pasar Bengkok	4	10

https://medankota.bps.go.id

Lanjutan Tabel/Continued Table 8.2.4

Kantor Pos *Post Office*	Pengiriman *Sent*	Penerimaan *Received*
(1)	(2)	(3)
20.Medan Kp. Durian	2	42
21. Medan Payageli	4	81
22.Labuhan Deli	80	30
23.Sunggal	2	99
24.Pancur Batu	6	10
25.Deli Tua	22	8
26.Medan Namorambe	2	4
27.Bandar Baru	1	11
28.Tanjung Morawa	-	21
28.Medan Tembung	2	20
30. Batang Kuis	14	15
31. Belawan	10	30
32.LE Imigrasi	-	15
33.LE Pos Bloc	-	26
34. SPP Tg Morawa	-	33
35. LE Sukamulia	-	15

Sumber/*Source*: Kantor Pos II Medan /*Post Office of Region II Medan*

https://medankota.bps.go.id

Tabel / *Table* 8.2.5

Jumlah Pengiriman dan Penerimaan Paket Pos Pada Kantor Pos II Medan, 2023
Numberf of Paket Pos Sent and Received at Post Office of Region II Medan, 2023

Kantor Pos *Post Office*	Pengiriman *Sent*		Penerimaan/ *Received*		
	Standart *Standart*	Jumbo *Jumbo*	Standart *Standart*	Jumbo *Jumbo*	Luar Negeri *Overseas*
(1)	(2)	(3)	(4)	(5)	(6)
1.Medan	3.821	257	1.169	388	7.977
2.Medan Wil Pos	224	17	251	116	
3.Medan Pulau Brayan	249	39	720	475	
4.Medan Sei Agul	957	5	469	388	854
5.Medan Sei Sikambing	2	1	643	274	726
6.Medan Helvetia	292	60	512	318	1.010
7.Medan Tuntungan	440	40	198	115	-
8.Medan Tanjungsari	17	15	211	249	-
9.Medan Gedung Johor	-	-	351	366	-
10.Medan Timbang Deli	211	189	254	277	187
11.Medan Polonia	768	4	106	85	-
12.Medan Baru	-	-	134	100	-
13.Medan Kp. Baru	-	-	154	76	-
14. Medan Thamrin	-	-	76	53	-
15. Medan SM Raja	-	-	54	68	-
16.Medan Titi Papan	52	-	100	145	5
17.Medan Denai	171	212	166	111	-
18.Medan Tenggaratujuh	189	167	271	168	-
19.Medan Pasar Bengkok	284	135	246	187	-

https://medankota.bps.go.id

Lanjutan Tabel/Continued Table 8.2.5

Kantor Pos *Post Office*	Pengiriman *Sent*		Penerimaan/ *Received*		
	Standart *Standart*	Jumbo *Jumbo*	Standart *Standart*	Jumbo *Jumbo*	Luar Negeri *Overseas*
(1)	(2)	(3)	(4)	(5)	(6)
20.Medan Kp. Durian	64	14	436	125	-
21. Medan Payageli	68	1	295	165	-
22.Labuhan Deli	93	8	211	298	11
23.Sunggal	956	3	318	118	-
24.Pancur Batu	17	6	109	84	-
25.Deli Tua	23	1	98	124	145
26.Medan Namorambe	2	3	5	108	72
27.Bandar Baru	-	1	84	52	-
28.Tanjung Morawa	6	-	218	167	-
28.Medan Tembung	407	209	122	82	-
30. Batang Kuis	358	167	157	66	-
31. Belawan	82	-	305	267	15
32.LE Imigrasi	122	-	45	33	-
33.LE Pos Bloc	-	5	85	38	-
34. SPP Tg Morawa	-	-	119	84	-
35. LE Sukamulia	-	-	43	44	-

Sumber/*Source*: Kantor Pos II Medan /*Post Office of Region II Medan*

https://medankota.bps.go.id

Tabel 8.2.6
Table

Jumlah Pengiriman Pengiriman Wesel Pos Pada Kantor Pos II Medan, 2023
Numberf of Postal Money Order Sent at Post Office of Region II Medan, 2023

Kantor Pos *Post Office*	Wesel Pos *Postal Money Order*	
	Prima	Instan
(1)	(2)	(3)
1.Medan	172	124
2.Medan Wil Pos	2	4
3.Medan Pulau Brayan	3	72
4.Medan Sei Agul	1	25
5.Medan Sei Sikambing	28	77
6.Medan Helvetia	17	82
7.Medan Tuntungan	-	28
8.Medan Tanjungsari	-	49
9.Medan Gedung Johor	1	97
10.Medan Timbang Deli	211	18
11.Medan Polonia	-	4
12.Medan Baru	15	124
13.Medan Kp. Baru	10	56
14. Medan Thamrin	10	65
15. Medan SM Raja	-	16
16.Medan Titi Papan	2	108
17.Medan Denai	2	53
18.Medan Tenggaratujuh	8	59
19.Medan Pasar Bengkok	-	35

https://medankota.bps.go.id

Lanjutan Tabel/Continued Table 8.2.6

Kantor Pos *Post Office*	Wesel Pos *Postal Money Order*	
	Prima	Instan
(1)	(2)	(3)
20.Medan Kp. Durian	5	89
21. Medan Payageli	-	16
22.Labuhan Deli	3	82
23.Sunggal	-	137
24.Pancur Batu	-	19
25.Deli Tua	2	30
26.Medan Namorambe	1	11
27.Bandar Baru	-	13
28.Tanjung Morawa	2	72
28.Medan Tembung	3	100
30. Batang Kuis	-	44
31. Belawan	-	52
32.LE Imigrasi	-	12
33.LE Pos Bloc	3	3
34. SPP Tg Morawa	-	1
35. LE Sukamulia	-	-

Sumber/*Source*: Kantor Pos II Medan /*Post Office of Region II Medan*

https://medankota.bps.go.id

Tabel / *Table* 8.2.7 **Persentase Penduduk Berumur 5 Tahun Keatas yang Menguasai/Memiliki Telepon Seluler dan Menggunakan Komputer Dalam 3 Bulan Terakhir di Kota Medan, 2023**
Percentage of Population 5 Years of Aged and Over Who Have Cellular Phone (HP) and Use Computer During The Last 3 Months in Medan Municipality, 2023

Uraian *Description*	Laki-laki Male	Perempuan Female	Laki-laki + Perempuan *Male + Female*
(1)	(2)	(3)	(4)
Memiliki/Menguasai Telepon Seluler (HP)/Nirkabel/ *Had Cellular Phone (HP)*	79,21	76,53	77,85
Menggunakan Telepon Seluler (HP)/ *Using a Cellular Phone (HP)*	92,20	91,67	91,93
Menggunakan Komputer (PC/Desktop, Laptop/ Notebook, Tablet) *Used Computer (PC/Desktop, Laptop/Notebook, Tablet)*	18,45	18,67	18,56

Sumber/*Source*: Badan Pusat Statistik, Survei Sosial Ekonomi Nasional (Susenas) Maret/*BPS-Statistics Indonesia, The March National Socio-Economic Survey (Susenas)*

https://medankota.bps.go.id

Tabel / *Table* 8.2.8 **Persentase Penduduk Berumur 5 Tahun Keatas yang Menggunakan Internet (Termasuk Facebook, Twitter, Youtube, Instagram, Whatsapp) Dalam 3 Bulan Terakhir di Kota Medan, 2023**
Percentage of Population 5 Years of Aged and Over Who Has Ever Accessed The Internet (Including Facebook, Twitter, Youtube, Instagram, Whatsapp) During The Last 3 Months in Medan Municipality, 2023

Uraian *Description*	2023
(1)	(2)
Laki+laki *Male*	81,59
Perempuan *Female*	77,75
Laki-laki + Perempuan *Male + Female*	79,65

Sumber/*Source*: Badan Pusat Statistik, Survei Sosial Ekonomi Nasional (Susenas) Maret/*BPS-Statistics Indonesia, The March National Socio-Economic Survey (Susenas)*

https://medankota.bps.go.id

Tabel / *Table* 8.2.9 **Persentase Penduduk Berumur 5 Tahun Keatas yang Menggunakan Internet dalam 3 Bulan Terakhir menurut Media yang Digunakan untuk Mengakses Internet, 2023**
Percentage of Population 5 Years and Over Who Used The Internet during The Last 3 Months by Media Used to Access The Internet, 2023

Media yang Digunakan *Media Used to Access*	Laki-laki Male	Perempuan Female	Laki-laki + Perempuan *Male + Female*
(1)	(2)	(3)	(4)
PC/Desktop	1,90	2,12	2,01
Laptop/Notebook/Tablet	13,68	15,07	14,37
HP/Ponsel *Celular Phone*	98,40	97,82	98,11
Lainnya *Others*	0,89	0,73	0,81

Sumber/*Source*: Badan Pusat Statistik, Survei Sosial Ekonomi Nasional (Susenas) Maret/*BPS-Statistics Indonesia, The March National Socio-Economic Survey (Susenas)*

https://medankota.bps.go.id

https://medankota.bps.go.id

BAB 9
Chapter

PERBANKAN DAN HARGA
BANKING AND PRICE

2,19 %
Inflasi Kota Medan
Medan City Inflation

3,80 %
Inflasi Makanan, Minuman dan Tembakau
Food, Beverage, and Tobacco Inflation

1,18 %
Inflasi Perumahan, Air, Listrik, Gas, dan Bahan Bakar Lainnya
Housing Inflation, water, electricity, gas and other fuels

https://medankota.bps.go.id

https://medankota.bps.go.id

PENJELASAN TEKNIS

1. **Realisasi Penerimaan dan Pengeluaran Pemerintah Provinsi** adalah realisasi/ perhitungan APBD Provinsi pada tiap tahun anggaran.

2. **Pendapatan Asli Daerah (PAD)** adalah pendapatan yang diperoleh daerah yang dipungut berdasarkan peraturan daerah sesuai dengan peraturan perundang-undangan, guna keperluan daerah yang bersangkutan dalam membiayai kegiatannya.

3. **Dana Perimbangan** adalah dana yang bersumber dari pendapatan APBN yang dialokasikan kepada Daerah untuk mendanai kebutuhan daerah dalam rangka pelaksanaan desentralisasi.

4. **Pajak daerah** adalah kontribusi wajib kepada daerah yang terutang oleh orang pribadi atau badan yang bersifat memaksa berdasarkan Undang-Undang, dengan tidak mendapatkan imbalan secara langsung dan digunakan untuk keperluan daerah bagi sebesar-besarnta kemakmuran rakyat.

TECHNICAL NOTES

1. ***Actual revenue and expenditure of Provincial Government*** *is the realization/provincial budget calculations for every fiscal year.*

2. **Original Local Government Revenue** *is revenue that withheld based on local regulations in accordance with the legislation, for the purposes of financing their activities.*

3. ***Balanced Budget*** *is the fund coming from the state budget that allocated to regions to fund their needs in the context of decentralization.*

4. ***Local tax*** *is a compulsory contribution to an area owed by an individual or a coercive body under the Act, by not obtaining direct remuneration and being used for regional purposes for the greatest extent of the people's welfare.*

https://medankota.bps.go.id

5. **Lain-lain Pendapatan yang Sah** adalah pendapatan lainnya dari pemerintah pusat dan atau dari instansi pusat, serta dari daerah lainnya.

6. Data statistik perbankan bersumber dari website Bank Indonesia.

7. Kantor bank terdiri dari Kantor Cabang (KC), Kantor Cabang Pembantu (KCP), dan kantor di bawah KCP.

8. Data harga yang disajikan meliputi:
   a. Harga eceran beras;
   b. Harga eceran beberapa jenis barang;
   c. Indeks Harga Konsumen (IHK) dan laju inflasi;

9. Rata-rata harga eceran beras diolah dari survei mingguan Badan Pusat Statistik (BPS) di beberapa kota. Karena beragamnya kualitas beras, kualitas beras yang disajikan harganya adalah kualitas KKB I.

10. **IHK** merupakan indikator inflasi di Indonesia. Sejak Januari 2020, IHK dihitung berdasarkan Survei Biaya Hidup (SBH) di 90 kota tahun 2018 yang mencakup sekitar 248–473 komoditas.

5. ***Other Legal Revenue*** *is other income that coming from the central government and or from the central agencies, as well as from other local government.*

6. *Banking Statistics are obtained from the website of Bank Indonesia.*

7. *Bank offices consist of branch office (KC), sub branch office (KCP), and offices under KCP.*

8. *Price statistics covers:*
   a. Retail prices of rice in several cities;
   b. National retail prices of several commodities;
   c. Consumer Price Index (CPI) and inflation rates;

9. *The average retail price of rice is compiled through the weekly price survey conducted by the BPS-Statistics Indonesia in several cities. Due to the different qualities of rice, quality of rice KKB I is used.*

10. ***CPI*** *is the indicator of inflation in Indonesia. Since January 2020, the CPI has been calculated from the 2018 Cost of Living Survey (CLS) of 90 cities, which covered 248–473 commodities.*

https://medankota.bps.go.id

11. IHK mencakup sebelas kelompok, yaitu: makanan, minuman, dan tembakau; pakaian dan alas kaki; perumahan, air, listrik, dan bahan bakar rumah tangga; perlengkapan, peralatan, dan pemeliharaan rutin rumah tangga; kesehatan; transportasi; informasi, komunikasi, dan jasa keuangan; rekreasi, olahraga, dan budaya; pendidikan; penyediaan makanan dan minuman/restoran; perawatan pribadi dan jasa lainnya.

12. Metode yang digunakan dalam penghitungan IHK adalah Formula Laspeyres yang telah dimodifikasi, yaitu:

$$I_n = \frac{\sum \frac{P_n}{P_{n-1}} P_{n-1} \cdot Q_0}{\sum P_0 Q_0} \times 100$$

dimana:
I_n : Indeks bulanan
P_n : Harga pada bulan ke-n
P_{n-1} : Harga pada bulan ke-(n-1)
P_0 : Harga pada tahun dasar
Q_0 : Kuantitas pada tahun dasar

13. a. Persentase (%) perubahan IHK (laju inflasi/deflasi) bulanan diperoleh dari:

$$\frac{I_n - I_{(n-1)}}{I_{(n-1)}} \times 100$$

11. CPI consists of eleven groups as follows: food, beverages, and tobacco; clothing and footwear; housing, water, electricity, gas, and other fuels; furnishings, household equipment, and routine household maintenance; health; transport; information, communication, and financial services; recreation, sport, and culture; education; food and beverage services/restaurant; personal care and other services.

12. The method used in calculating CPI is the modified Laspeyres formula as follow:

$$I_n = \frac{\sum \frac{P_n}{P_{n-1}} P_{n-1} \cdot Q_0}{\sum P_0 Q_0} \times 100$$

where:
I_n : *Monthly index*
P_n : *Price in month n*
P_{n-1} : *Price in month (n-1)*
P_0 : *Price in the base year*
Q_0 : *Quantity in the base year*

13. a. The percentage change of the monthly CPI (inflation / deflation rate) is obtained from:

$$\frac{I_n - I_{(n-1)}}{I_{(n-1)}} \times 100$$

https://medan.bps.go.id

dimana:
I_n : IHK bulan ke-n
I_{n-1} : IHK bulan ke-(n-1)
Inflasi jika nilainya > 0
Deflasi jika nilainya < 0

b. Persentase perubahan IHK dalam satu tahun dihitung dengan menggunakan metode *point to point*, tetapi sebelum April 1998 menggunakan metode kumulatif bulanan.

where:
I_n : *CPI for month n*
I_{n-1} : *CPI for month (n-1)*
Inflation if the value > 0
Deflation if the value < 0

b. The percentage change of the yearly CPI is calculated by using point-to-point method, but before April 1998, the monthly cumulative method is used.

https://medankota.bps.go.id

ULASAN

PERBANKAN

Peran Bank dalam menunjang pertumbuhan ekonomi Kota Medan sangat penting artinya. Untuk mendukung program Pemerintah dan meningkatkan kegiatan ekonomi, Bank Indonesia telah menyalurkan kredit yang cukup besar ke perbankan yang ada di Kota Medan. Dimana pada bulan Desember tahun 2023 posisi pinjaman menurut lapangan usaha sebesar 88.488.543 juta rupiah, yang terdiri dari 1.182.244 juta rupiah untuk lapangan usaha Pertanian, 34.853.811 juta rupiah untuk Industri, 20.845.340 juta rupiah untuk Perdagangan dan selebihnya untuk Pertambangan, Listrik, Gas dan air, Konstruksi, Angkutan, Jasa perusahaan, Jasa Sosial dan lapangan usaha lainnya (Tabel 9.1.2).

Sedangkan posisi pinjaman perbankan yang telah disalurkan kepada bukan lapangan usaha pada bulan Desember 2023 sebesar 29.055.630 juta rupiah, yang terdiri dari 8.655.648 juta rupiah untuk Rumah Tinggal, 468.166 juta rupiah untuk Flat dan Apartment, 756.094 juta rupiah untuk Ruko dan Rumah Kantor, 2.082.844 untuk Kendaraan Bermotor, dan sebesar 17.092.877 untuk lainnya (Tabel 9.1.3).

DESCRIPTION

BANKING

Bank contribution to develop economic growth of Medan Municipality most important meaning. For implementing government program and increase economic activity, Bank Indonesia has distributed quite large credit to banks in the city of Medan. Where on December 2023 credits position by sectors 88,488,543 million rupiahs, which consist of 1,182,244 million rupiahs for Agriculture 34,853,811 million rupiahs for Industry, 20,845,340 million rupiahs for Trade and the others for Mining, Electrimunicipality, Gas and Water, Construction, Transport, Business Service, Social services and the others (Table 9.1.2).

Otherwise, credit value of bank that given to non industrial origin until December 2023 is 29,055,630 million rupiahs, which consist of 8,655,648 milion rupiahs for Housing, 468,166 million rupiahs for Flat and Apartment, 756,094 million rupiahs for Shophouse and Offical, 2,082,844 for Vehicles, and 17,092,877 for others (Table 9.1.3).

https://medan.bps.go.id

Jumlah dana yang terkumpul oleh bank dari masyarakat sampai bulan Desember 2023 berjumlah 219.211.012 juta rupiah, yang berasal dari Giro sebesar 39.395.352 juta rupiah, Simpanan Berjangka sebesar 102.220.742 juta rupiah, dan dari Tabungan sebesar 77.594.919 juta rupiah. Untuk lebih rincinya dapat dilihat pada Tabel 9.1.1.

Fund summary that collected by bank from society until November 2022 was 210.292.458 million rupiahs that come from Demand Deposits by 42.698.870 million rupiahs, Time Deposits by 91.127.335 million rupiahs and from Saving Deposits by 76.466.253 million rupiahs (Table 10.1.1).

HARGA

Data harga yang disajikan adalah Indeks Harga Konsumen (IHK) dan Laju Inflasi.

Pada Desember 2023 terjadi inflasi year on year (yoy) di Kota Medan sebesar 2,19 persen dengan Indeks Harga Konsumen (IHK) sebesar 114,84.

Inflasi terjadi karena adanya kenaikan harga pada seluruh kelompok pengeluaran. Kelompok makanan, minuman, dan tembakau mengalami kenaikan sebesar 3,80 persen, kelompok kesehatan sebesar 2,96 persen, kelompok pendidikan sebesar 2,67 persen, dan kelompok perawatan pribadi dan jasa lainnya sebesar 2,35 persen.

PRICES

Price statistics cover Consumen Price Index (CPI) and Inflation Rates.

In December 2023, year on year (yoy) inflation occurred in Medan City of 2.19 percent with a Consumer Price Index (CPI) of 114.84.

Inflation occurs due to an increase in prices in all expenditure groups. The food, beverage and tobacco group experienced an increase of 3.80 percent, the health group by 2.96 percent, the education group by 2.67 percent, and the personal care and other services group by 2.35 percent.

https://medankota.bps.go.id

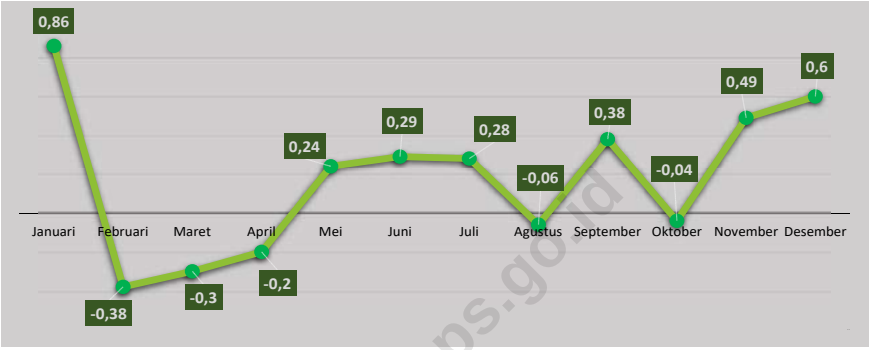

Sumber/*Source*: Badan Pusat Statistik, Survei Harga Konsumen/ *BPS-Statistics, Consumer Price Survey*

Gambar 9.1 **Laju Inflasi Bulanan (2018=100) di Kota Medan, *2023***
Figures ***Monthly Inflation Rate (2018=100) in Medan Municipality, 2023***

https://medankota.bps.go.id

9.1 KEUANGAN
FINANCE

Tabel / *Table* 9.1.1 **Posisi Simpanan Masyarakat Rupiah dan Valuta Asing Bank Umum dan BPS di Kota Medan (Juta Rupiah), 2023**
Outstanding Of Private Deposit In Rupiah And Foreign Currency Of Commercial And Rural BanksOf Medan Municipality (Million of Rp), 2023

Bulan *Month*	Jenis Simpanan / Type Deposit (000.000)			
	Giro *Demand Deposits*		Simpanan Berjangka *Time Deposits*	
	Nominal	Rekening	Nominal	*Rekening*
(1)	(2)	(3)	(4)	(5)
1.Januari/*January*	37.005.490	74.836	93.190.187	156.550
2.Februari/*February*	38.752.141	77.091	93.460.222	157.493
3.Maret/*March*	40.221.268	77.588	93.316.136	158.649
4.April/*April*	35.960.760	77.676	93.499.895	158.557
5.Mei/*May*	34.360.087	109.12	94.708.338	159.779
6.Juni/*June*	34.085.662	77.096	95.461.998	159.929
7.Juli/*July*	36.826.287	78.197	99.671.610	160.466
8.Agustus/*August*	38.064.626	78.456	96.484.839	161.211
9.September/*September*	37.817.540	78.326	96.644.075	160.289
10.Oktober/*October*	38.722.181	78.248	97.953.399	160.391
11.November/*November*	38.144.904	77.906	98.206.833	159.149
12.Desember/*December*	39.395.352	77.864	102.220.742	158.964

https://medankota.bps.go.id

Lanjutan Tabel/Continued Table 9.1.1

Bulan *Month*	Dana Masyarakat / Public Fund (000.000)		
	Tabungan *Saving Deposits*		Jumlah *Total*
	Nominal	Rekening	
(1)	(2)	(3)	(4)
1.Januari/*January*	76.854.019	5.013.094	207.049.696
2.Februari/*February*	75.989.638	4.937.330	208.202.000
3.Maret/*March*	76.555.011	4.967.303	210.092.415
4.April/*April*	76.665.301	4.975.353	206.125.956
5.Mei/*May*	77.024.846	5.001.601	206.093.271
6.Juni/*June*	78.412.979	5.046.039	207.960.639
7.Juli/*July*	78.174.508	5.063.470	214.672.404
8.Agustus/*August*	78.141.484	5.082.506	212.690.949
9.September/*September*	76.881.915	5.070.910	211.343.530
10.Oktober/*October*	77.289.487	5.108.670	213.965.067
11.November/*November*	78.033.003	5.159.941	214.384.739
12.Desember/*December*	77.594.919	5.204.997	219.211.012

Sumber/*Source*: Bank Indonesia Medan/ *Bank Indonesia in Medan*

https://medankota.bps.go.id

Tabel / *Table* 9.1.2 **Posisi Pinjaman Perbankan Kota Medan Menurut Sektor Ekonomi (Juta Rupiah), 2023**
Credit value of Bank in Medan Municipality by Economic Sector (Million of Rp), 2023

Bulan *Month*	Lapangan Usaha/*Industrial Origin*		
	Pertanian Kehutanan & Perikanan *Agriculture Forestry & Fishery*	Pertambangan dan Penggalian *Mining and Quarrying*	Industri Pengolahan *Manufacturing Industry*
(1)	(2)	(3)	(4)
1.Januari/*January*	930.584	4.492.924	24.511.527
2.Februari/*February*	939.998	4.533.147	24.129.508
3.Maret/*March*	963.032	4.484.862	23.961.930
4.April/*April*	957.340	4.449.374	24.194.006
5.Mei/*May*	963.670	4.505.439	26.272.207
6.Juni/*June*	979.573	4.501.386	21.944.176
7.Juli/*July*	977.212	4.511.825	27.062.638
8.Agustus/*August*	980.178	3.772.178	29.291.877
9.September/*September*	1.048.860	3.795.373	29.385.331
10.Oktober/*October*	1.032.315	1.838.845	31.808.123
11.November/*November*	1.183.205	1.798.285	33.131.209
12.Desember/*December*	1.182.244	630.958	34.853.811

https://medankota.bps.go.id

Lanjutan Tabel/Continued Table 9.1.2

Bulan *Month*	Lapangan Usaha/*Industrial Origin*		
	Pengadaan Listrik dan Gas *Electricity and Gas Supply*	Pengadaan Air Pengelolaan Sampah Limbah dan Daur Ulang *Water supply sewerage waste management and remediation activities*	Konstruksi *Construction*
(1)	(5)	(6)	(7)
1.Januari/*January*	379.498	26.907	4.387.490
2.Februari/*February*	381.259	26.360	4.039.042
3.Maret/*March*	433.553	26.743	4.107.295
4.April/*April*	309.113	27.598	4.086.827
5.Mei/*May*	306.043	26.652	4.126.659
6.Juni/*June*	296.436	27.885	4.236.344
7.Juli/*July*	395.414	26.847	4.211.120
8.Agustus/*August*	392.590	38.441	4.198.222
9.September/*September*	392.474	39.133	4.305.383
10.Oktober/*October*	389.651	38.610	4.272.300
11.November/*November*	388.639	38.823	4.256.118
12.Desember/*December*	384.130	44.150	4.078.017

https://medankota.bps.go.id

Lanjutan Tabel/Continued Table 9.1.2

Bulan *Month*	Lapangan Usaha/*Industrial Origin*		
	Perdagangan Besar Dan Eceran Reparasi Mobil Dan Motor *Wholesale and retail trade;repair of motor vehicles and motorcycles*	Transportasi Dan Pergudangan *Transportation and storage*	Penyediaan Akomodasi Dan Makan Minum *Accommodation and food service activities*
(1)	(8)	(9)	(10)
1.Januari/*January*	19.526.564	3.982.177	1.208.126
2.Februari/*February*	19.436.540	3.858.760	1.224.787
3.Maret/*March*	19.962.299	3.390.166	1.232.194
4.April/*April*	19.864.328	2.313.605	1.213.326
5.Mei/*May*	20.091.786	2.339.240	1.243.288
6.Juni/*June*	20.033.494	2.342.412	1.219.615
7.Juli/*July*	20.280.037	2.388.201	1.237.312
8.Agustus/*August*	20.436.547	2.394.325	1.261.320
9.September/*September*	20.991.066	2.459.744	1.286.843
10.Oktober/*October*	21.000.719	2.470.234	1.290.183
11.November/*November*	20.855.277	2.459.520	1.292.880
12.Desember/*December*	20.845.340	2.489.628	1.229.557

https://medankota.bps.go.id

Lanjutan Tabel/Continued Table 9.1.2

Bulan *Month*	Lapangan Usaha/*Industrial Origin*		
	Informasi dan Komunikasi *Information and communication*	Jasa Keuangan dan Asuransi *Financial and insurance activities*	*Real Estate*
(1)	(11)	(12)	(13)
1.Januari/*January*	144.987	766.892	1.853.934
2.Februari/*February*	203.500	768.922	1.858.422
3.Maret/*March*	214.139	772.348	1.927.747
4.April/*April*	217.258	808.710	1.919.773
5.Mei/*May*	232.101	813.177	1.937.027
6.Juni/*June*	222.160	825.274	1.910.905
7.Juli/*July*	228.770	813.132	1.905.864
8.Agustus/*August*	220.369	828.962	2.042.051
9.September/*September*	232.012	834.334	2.048.600
10.Oktober/*October*	220.868	835.351	2.054.039
11.November/*November*	234.619	832.230	2.060.280
12.Desember/*December*	199.485	843.225	2.051.088

https://medankota.bps.go.id

Lanjutan Tabel/Continued Table 9.1.2

Bulan *Month*	Lapangan Usaha/*Industrial Origin*		
	Jasa Perusahaan *Business Services*	Administrasi Pemerintahan Pertahanan dan Jaminan Sosial Wajib *Public administration and defence; compulsory social security*	Jasa Pendidikan *Education*
(1)	(14)	(15)	(16)
1.Januari/*January*	938.308	5.257	234.329
2.Februari/*February*	1.019.744	5.491	238.189
3.Maret/*March*	980.419	5.382	237.023
4.April/*April*	988.887	5.215	231.471
5.Mei/*May*	1.001.237	5.294	225.671
6.Juni/*June*	1.027.570	5.194	226.313
7.Juli/*July*	1.022.030	5.041	219.011
8.Agustus/*August*	1.018.342	4.874	214.983
9.September/*September*	1.002.141	4.846	230.954
10.Oktober/*October*	1.030.671	4.961	231.003
11.November/*November*	1.042.849	4.792	231.134
12.Desember/*December*	1.091.989	5.500	235.528

https://medankota.bps.go.id

Lanjutan Tabel/Continued Table 9.1.2

Bulan *Month*	Lapangan Usaha/*Industrial Origin*		
	Jasa Kesehatan dan Kegiatan Lainnya *Health and social work activities*	Jasa Lainnya *Other Services activities*	Jumlah *Total*
(1)	(14)	(15)	(16)
1.Januari/*January*	1.049.821	18.012.689	82.452.012
2.Februari/*February*	1.107.213	18.245.742	82.016.622
3.Maret/*March*	1.117.156	17.837.065	81.653.354
4.April/*April*	1.169.840	17.882.607	80.639.279
5.Mei/*May*	1.113.470	17.832.230	83.035.192
6.Juni/*June*	1.165.958	17.834.176	78.798.871
7.Juli/*July*	1.177.142	17.429.870	83.891.467
8.Agustus/*August*	1.135.842	18.363.274	86.594.374
9.September/*September*	1.155.933	18.829.529	88.042.555
10.Oktober/*October*	1.153.032	17.854.424	87.525.328
11.November/*November*	1.200.485	17.831.448	88.841.793
12.Desember/*December*	1.188.765	17.135.127	88.488.543

Sumber/*Source*: Bank Indonesia Medan/ *Bank Indonesia in Medan*

https://medankota.bps.go.id

Tabel / *Table* 9.1.3 **Posisi Pinjaman Perbankan Kota Medan Kepada Bukan Lapangan Usaha (Ribu Rupiah), 2023**
Credit value of Bank in Medan Municipality by Non Industrial Origin (Million of Rp), 2023

Bulan *Month*	Bukan Lapangan Usaha */Non Industrial Origin*		
	Rumah Tinggal *Housing*	Flat & Apartment *Flat & Apartment*	Ruko dan Rukan *Shophouse and Officehouse*
(1)	(2)	(3)	(4)
1.Januari/*January*	7.843.490	415.009	762.413
2.Februari/*February*	7.877.311	415.465	757.412
3.Maret/*March*	7.897.931	410.483	756.184
4.April/*April*	7.927.325	420.697	757.888
5.Mei/*May*	7.979.219	435.075	742.486
6.Juni/*June*	8.014.906	447.521	746.803
7.Juli/*July*	8.075.254	451.007	748.160
8.Agustus/*August*	8.399.216	463.266	760.841
9.September/*September*	8.510.604	463.936	762.537
10.Oktober/*October*	8.547.806	466.429	766.563
11.November/*November*	8.595.954	465.096	761.133
12.Desember/*December*	8.655.648	468.166	756.094

https://medankota.bps.go.id

Lanjutan Tabel/Continued Table 9.1.3

Bulan *Month*	Bukan Lapangan Usaha */Non Industrial Origin*		
	Kendaraan Bermotor Vehicles	*Lainnya Others*	*Jumlah*
(1)	(2)	(3)	(4)
1.Januari/*January*	1.850.781	15.204.119	26.075.812
2.Februari/*February*	1.858.404	15.304.160	26.212.752
3.Maret/*March*	1.884.333	15.369.966	26.318.897
4.April/*April*	1.934.890	15.416.069	26.456.868
5.Mei/*May*	1.957.383	15.416.730	26.530.892
6.Juni/*June*	1.997.874	15.548.542	26.755.646
7.Juli/*July*	2.012.323	15.731.578	27.018.323
8.Agustus/*August*	2.022.018	15.771.693	27.417.035
9.September/*September*	2.032.724	16.174.875	27.944.676
10.Oktober/*October*	2.035.065	16.417.258	28.233.121
11.November/*November*	2.049.481	16.900.032	28.771.696
12.Desember/*December*	2.082.844	17.092.877	29.055.630

Sumber/*Source*: Bank Indonesia Medan/ *Bank Indonesia in Medan*

https://medankota.bps.go.id

Tabel / *Table* 9.1.4 **Data Perizinan yang Dikeluarkan Dinas Penanaman Modal dan Pelayanan Terpadu Satu Pintu Kota Medan, 2022-2023**
Licensing Data Issued by the Office of Investment and Integrated Services of One Door in Medan Municipality, 2022-2023

Jenis Izin yang Dikelola *Types of Loan*	2022	2023
(1)	(2)	(3)
1. Izin Kerja Tenaga Kesehatan	369	15
2. Izin Pendirian Satuan Pendidikan Formal (SD/MI)	52	115
3. Izin Pendirian Satuan Pendidikan Formal (SMP/MTS)	44	103
4. Izin Pendirian Satuan Pendidikan Formal (TK)	10	99
5. Izin Penyelenggaraan Satuan Pendidikan Nonformal (Bimbingan Belajar)	1	13
6. Izin Penyelenggaraan Satuan Pendidikan Nonformal (Kelompok Bermain)	8	50
7. Izin Penyelenggaraan Satuan Pendidikan Nonformal (Kursus dan Pelatihan)	5	34
8. Izin Penyelenggaraan Satuan Pendidikan Nonformal (Pendidikan Anak Usia Dini)	10	13
9. Izin Penyelenggaraan Satuan Pendidikan Nonformal (Pusat Kegiatan Belajar Masyarakat)	3	13
10. Izin Praktik Tenaga Kesehatan	7.412	9.719
11. Klinik Pemerintahan	3	7
12. Izin Penyelenggaraan Pengendalian Vektor dan Binatang Pembawa Penyakit	1	2
13. Izin Rumah Sakit Pemerintahan	1	2
14. Sertifikat Standar Apotek	191	169
15. Sertifikat Standar Klinik	70	98
16. Sertifikat Standar Rumah Sakit	17	5
17. Sertifikat Standar Toko Obat	27	26
18. Unit Transfusi Darah	-	1
19. Transfusi Darah pemerintahan`	-	1
20.Klinik Hewan	-	2

https://medankotabps.go.id

Lanjutan Tabel/Continued Table 9.1.4

Jenis Pinjaman Berdasarkan Lapangan Usaha *Loans by Industrian Origin*	2022	2023
(1)	(2)	(3)
21. PSAT-PDUK	-	29
22. Usaha Pencucian Sarang Burung walet	-	2
23.Izin Sektor Perindustrian	1	9
24. Sektor Perhubungan/Transportasi	4	9
25. Praktik Dokter Hewan dan Pelayanan Paramedik Veteriner	9	4
26.Tanda Daftar Gudang	18	27
27. Ijin Reklame (Kendaraan Berjalan)	2	-
28. Izin Mendirikan Bangunan	1.145	698
29. Izin Mendirikan Bangunan untuk Reklame	22	8
30. Izin Reklame Berkonstruksi (Billboard/Videotron/Megatron/Bando	110	62
31. Izin Reklame Tidak Berkonstruksi (Umbul-umbul/Menempel/Neon/ Rombong/Mini Billboard	4	28
32. Pencabutan Izin Tenaga Kesehatan	587	1.087
33. Sektor Ketenagakerjaan	-	27
34. Sektor Pekerjaan Umum	-	21
35. Sektor Perdagangan	-	1
Jumlah/*Total*	**10.126**	**12.499**

Sumber/*Source*: Dinas Penaman Modal dan Pelayanan Terpadu Satu Pintu Kota Medan/ *Department of Investment and One Stop Services of Medan Municipality*

https://medankota.bps.go.id

Tabel 9.1.5 / ***Table***

Perkembangan Realisasi Investasi Berdasarkan Sektor Penanaman Modal Dalam Negeri di Kota Medan, 2023

Development of Investment Realization Based on Domestic Investment Sector in Medan Municipality, 2023

Sektor	Realisasi	
	Proyek	Investasi (Rp. Juta)
(1)	(2)	(3)
Sektor Premier		
Tanaman Pangan, Perkebunan dan Peternakan	19	549,80
Kehutanan	8	1.360,50
Perikanan	69	20.806,10
Pertambangan	20	4.111,50
Total (sektor)	116	26.827,90
Sektor Sekunder		
Industri Makanan	95	274.494,10
Industri Tekstil	7	168,50
Industri Barang dari Kulit dan Alas Kaki	1	0,00
Industri Kayu	2	0,00
Industri Kertas Barang dari Kertas dan Percetakan	13	23.931,50
Industri Kimia Dasar, Barang Kimia dan Farmasi	33	30.218,60
Industri Karet, Barang dari Karet dan Plastik	13	11.366,90
Industri Mineral Non Logam	7	1.992,00
Industri Logam Dasar, Barang Logam Mesin dan Elektronik	39	56.120,40
Industri Mesin, Elektronik, Instrumen Kedokteran, Peralatan Listrik, Presisi, Optik dan Jam	22	4.631,90
Industri Alat Angkutan dan Transportasi Lainnya	6	2.319,90
Industri Lainnya	27	1.083,70
Total (sektor)	265	406.327,50
Sektor Tersier		
Listrik , Gas dan Air	71	221.481,90
Konstruksi	799	77.685,30
Perdagangan dan Reparasi	1.376	494.290,10
Hotel dan Restoran	273	90.077,50
Transportasi, Gudang dan Telekomunikasi	317	1.359.447,50
Perumahan, Kawasan Industri dan Perkantoran	110	606.211,50
Jasa Lainnya	551	872.514,00
Total (sektor)	3.497	3.721.707,80
Total	**3.878**	**4.154.863,20**

Sumber/*Source*: Dinas Penaman Modal dan Pelayanan Terpadu Satu Pintu Kota Medan/ *Department of Investment and One Stop Services of Medan Municipality*

www.medankota.bps.go.id

Tabel 9.1.6 **Perkembangan Realisasi Investasi Berdasarkan Sektor Penanaman Modal Asing di Kota Medan, 2023**
Table ***Development of Investment Realization Based on the Foreign Investment Sector in Medan Municipality, 2023***

Sektor	Realisasi	
	Proyek	Investasi (US$. Ribu)
(1)	(2)	(3)
Sektor Premier		
Tanaman Pangan, Perkebunan dan Perkebunan	1	1.501,90
Total (sektor)	1	1.501,90
Sektor Sekunder		
Industri Makanan	32	16.833,40
Industri Kayu	3	0,00
Industri Kertas Barang dari Kertas dan Percetakan	1	0,00
Industri Kimia Dasar, Barang Kimia dan Farmasi	10	697,60
Industri Karet, Barang dari Karet dan Plastik	2	504,40
Industri Mineral Non Logam	-	-
Industri Logam Dasar, Barang Logam Mesin dan Elektronik	8	2.027,50
Industri Mesin, Elektronik, Instrumen Kedokteran, Peralatan Listrik, Presisi, Optik dan Jam	4	0,00
Industri Lainnya	5	0,00
Total (sektor)	65	20.062,90
Sektor Tersier		
Listrik , Gas dan Air	4	12,30
Konstruksi	31	55,70
Perdagangan dan Reparasi	157	3.040,70
Hotel dan Restoran	89	6.050,40
Transportasi, Gudang dan Telekomunikasi	33	44.110,70
Perumahan, Kawasan Industri dan Perkantoran	22	1.566,80
Jasa Lainnya	56	90.292,90
Total (sektor)	392	145.129,50
Total	**458**	**166.694,30**

Sumber/*Source*: Dinas Penaman Modal dan Pelayanan Terpadu Satu Pintu Kota Medan/ *Department of Investment and One Stop Services of Medan Municipality*

https://medankota.bps.go.id

9.2 HARGA
PRICE

Tabel / *Table* 9.2.1 **Indeks Harga Konsumen per Bulan Menurut Kelompok Pengeluaran (2018=100) di Kota Medan, 2023**
Consumer Price Index oer Month by Expenditure Group (2018=100) in Medan Municipality, 2023

Bulan *Month*	Makanan, Minuman, dan Tembakau *Food, Beverages, and Tobacco*	Pakaian dan Alas Kaki *Clothing and Footwear*	Perumahan, Air, Listrik, Gas, dan Bahan Bakar Lainnya *Housing, Water, Electricity, Gas and Other Fuels*	Perlengkapan, Peralatan, dan Pemeliharaan Rutin Rumah Tangga *Furnishings, Household Equipment and Routine Household Maintenance*	Kesehatan *Health*	Transportasi *Transport*
(1)	(2)	(3)	(4)	(5)	(6)	(7)
1.Januari/*January*	117,85	115,76	104,80	116,10	106,79	125,26
2.Februari/*February*	116,87	115,76	105,08	116,52	106,79	123,47
3.Maret/*March*	115,51	115,71	105,08	116,05	106,81	123,99
4.April/*April*	114,37	116,08	105,08	115,84	106,86	124,50
5.Mei/*May*	115,30	116,13	105,07	116,35	106,83	123,57
6.Juni/*June*	116,52	116,23	105,07	116,17	107,01	122,90
7.Juli/*July*	116,76	116,28	105,13	116,25	108,40	124,91
8.Agustus/*August*	116,47	116,28	105,18	116,59	108,73	124,41
9.September/*September*	117,09	116,30	105,19	116,82	109,10	124,78
10.Oktober/*October*	116,62	116,30	105,30	117,02	109,42	125,22
11.November/*November*	118,09	116,37	105,30	116,81	109,89	125,60
12.Desember/*December*	119,66	116,60	105,63	116,70	109,91	126,50

https://medankota.bps.go.id

Lanjutan Tabel/Continued Table 9.2.1

Bulan *Month*	Informasi, Komunikasi dan Jasa Keuangan *Information Communi-cation, and Financial Servi-ces*	Rekreasi, Olahraga, dan Budaya *Recreation, Sport, and Culture*	Pendidikan *Education Servicess*	Penyediaan Makanan dan Minuman/ *Restoran Restaurants Services*	Perawatan Pribadi dan Jasa Lainnya *Personal Care and Miscellane-ous Goods*	Umum *General*
(1)	(8)	(9)	(10)	(11)	(12)	(13)
1.Januari/*January*	101,58	110,72	101,81	110,69	121,73	113,35
2.Februari/*February*	101,58	111,18	101,81	110,85	121,03	112,92
3.Maret/*March*	101,58	111,18	101,81	111,30	121,57	112,58
4.April/*April*	101,58	111,18	101,81	112,01	122,17	112,36
5.Mei/*May*	101,58	112,34	101,81	112,01	122,50	112,63
6.Juni/*June*	101,58	112,34	101,81	112,35	122,33	112,96
7.Juli/*July*	101,58	113,04	101,81	112,38	122,04	113,28
8.Agustus/*August*	101,58	113,19	102,10	112,52	122,03	113,21
9.September/*September*	101,77	112,57	104,53	112,52	122,47	113,64
10.Oktober/*October*	101,77	112,57	104,53	112,52	122,75	113,59
11.November/*November*	101,77	112,57	104,53	112,73	123,57	114,15
12.Desember/*December*	101,83	112,57	104,53	112,73	124,09	114,84

Sumber/*Source*: Badan Pusat Statistik, Survei Harga Konsumen/ *BPS-Statistics, Consumer Price Survey*

https://medankota.bps.go.id

Tabel 9.2.2
Table

Laju Inflasi Bulanan Menurut Kelompok Pengeluaran (2018=100) di Kota Medan *2023*
Monthly Inflation Rate by Expenditure Group (2018=100) in Medan Municipality, 2023

Bulan *Month*	Makanan, Minuman, dan Tembakau *Food, Beverages, and Tobacco*	Pakaian dan Alas Kaki *Clothing and Footwear*	Perumahan, Air, Listrik, Gas, dan Bahan Bakar Lainnya *Housing, Water, Electricity, Gas and Other Fuels*	Perlengkapan, Peralatan, dan Pemeliharaan Rutin Rumah Tangga *Furnishings, Household Equipment and Routine Household Maintenance*	Kesehatan *Health*	Transportasi *Transport*
(1)	(2)	(3)	(4)	(5)	(6)	(7)
1.Januari/*January*	2,23	0,00	0,38	0,12	0,04	0,31
2.Februari/*February*	-0,83	0,00	0,27	0,36	0,00	-1,43
3.Maret/*March*	-1,16	-0,04	0,00	-0,40	0,02	0,42
4.April/*April*	-0,99	0,32	0,00	-0,18	0,05	0,41
5.Mei/*May*	0,81	0,04	-0,01	0,44	-0,03	-0,75
6.Juni/*June*	1,06	0,09	0,00	-0,15	0,17	-0,54
7.Juli/*July*	0,21	0,04	0,06	0,07	1,30	1,64
8.Agustus/*August*	-0,25	0,00	0,05	0,29	0,30	-0,40
9.September/*September*	0,53	0,02	0,01	0,20	0,34	0,30
10.Oktober/*October*	-0,40	0,00	0,10	0,17	0,29	0,35
11.November/*November*	1,26	0,06	0,00	-0,18	0,43	0,30
12.Desember/*December*	1,33	0,20	0,31	-0,09	0,02	0,72
MEDAN	**3,80**	**0,73**	**1,18**	**0,64**	**2,96**	**1,31**

https://medankota.bps.go.id

Lanjutan Tabel/Continued Table 9.2.2

Bulan *Month*	Informasi, Komunikasi dan Jasa Keuangan *Information Communication, and Financial Services*	Rekreasi, Olahraga, dan Budaya *Recreation, Sport, and Culture*	Pendidikan *Education Servicess*	Penyediaan Makanan dan Minuman/ *Restoran Restaurants Services*	Perawatan Pribadi dan Jasa Lainnya *Personal Care and Miscellaneous Goods*	Umum *General*
(1)	(8)	(9)	(10)	(11)	(12)	(13)
1.Januari/*January*	0,00	0,00	0,00	0,00	0,40	0,86
2.Februari/*February*	0,00	0,42	0,00	0,14	-0,58	-0,38
3.Maret/*March*	0,00	0,00	0,00	0,41	0,45	-0,30
4.April/*April*	0,00	0,00	0,00	0,64	0,49	-0,20
5.Mei/*May*	0,00	1,04	0,00	0,00	0,27	0,24
6.Juni/*June*	0,00	0,00	0,00	0,30	-0,14	0,29
7.Juli/*July*	0,00	0,62	0,00	0,03	-0,24	0,28
8.Agustus/*August*	0,00	0,13	0,28	0,12	-0,01	-0,06
9.September/*September*	0,19	-0,55	2,38	0,00	0,36	0,38
10.Oktober/*October*	0,00	0,00	0,00	0,00	0,23	-0,04
11.November/*November*	0,00	0,00	0,00	0,19	0,67	0,49
12.Desember/*December*	0,06	0,00	0,00	0,00	0,42	0,60
MEDAN	**0,25**	**1,67**	**2,67**	**1,84**	**2,35**	**2,19**

Sumber/*Source*: Badan Pusat Statistik, Survei Harga Konsumen/ *BPS-Statistics, Consumer Price Survey*

https://medankota.bps.go.id

Tabel / *Table* 9.2.3 **Rata-Rata Harga Eceran Bahan Pokok di Kota Medan, 2021 - 2023**
Retail Price of Essential Goods in Medan (rupiahs/kg), 2021-2023

Komoditi / ***Commodity***	**Kualitas/ *Quality***	**2021**	**2022**	**2023**
(1)	(2)	(3)	(4)	(5)
Beras/Rice	KKB 1	12.609,05	12.853,03	14.247,54
Ikan Asin/Salted Fish	Teri No.2	141.875,00	145.425,00	151.291,67
Minyak Goreng/Cooking Oil	Curah	15.025,00	15.071,99	14.285,42
Gula Pasir/Sugar	SHS	12.612,20	13.813,30	14.719,32
Garam/Salt	Dolphin	4.012,43	4.012,43	3.555,56
Sabun Cuci/ Washing Soap	Ekonomi 500 Gr	3.203,18	3.422,59	5.200,00
Tepung Terigu/Flour	Segitiga Biru	12.369,24	14.388,31	16.000,00
Semen/Cement	Padang 40 Kg	50.645,83	60.300,00[r]	61.000,00

Sumber/*Source*: Badan Pusat Statistik Provinsi Sumatera Utara/ *BPS-Statistics of Sumatera Utara Province*

https://medankota.bps.go.id

Tabel 9.2.4 **Rata-rata Harga Emas 24 Karat di Kota Medan (rupiah/gram), 2020 - 2023**
Table ***Price of 24 Carat Gold in Medan Municipality (rupiahs/gram), 2020- 2023***

Bulan *Month*	2020	2021	2022	2023
(1)	(2)	(3)	(4)	(5)
1.Januari/*January*	665.200	849.357	841.143	918.500
2.Februari/*February*	676.143	831.464	847.250	912.500
3.Maret/*March*	689.786	807.643	890.686	924.029
4.April/*April*	701.061	827.771	891.679	949.179
5.Mei/*May*	702.805	852.857	890.500	948.357
6.Juni/*June*	758.804	876.893	882.771	935.429
7.Juli/*July*	820.225	847.686	874.607	924.464
8.Agustus/*August*	928.857	838.214	865.929	919.000
9.September/*September*	929.929	833.000	848.686	926.000
10.Oktober/*October*	907.829	824.071	844.500	943.786
11.November/*November*	884.679	839.107	860.036	981.600
12.Desember/*December*	852.829	838.343	891.314	1.000.071
Rata-rata/Average	**793.179**	**838.867**	**869.092**	**940.243**

Sumber/*Source*: Badan Pusat Statistik Provinsi Sumatera Utara/ *BPS-Statistics of Sumatera Utara Province*

*Keterangan/Note : *) Harga Emas London*

https://medankota.bps.go.id

Tabel / *Table* 9.2.5 **Rata-rata Harga Eceran Barang-barang Dalam Negeri dan Barang Industri di Kota Medan (rupiah), 2021 – 2023**
Retail Price of Domestic and Manufactured Goods in Medan Municipality (rupiahs), 2021- 2023

Jenis Barang *Commodity*	Satuan *Unit*	Kualitas *Quality*	2021	2022	2023
(1)	(2)	(3)	(4)	(5)	(6)
Meja/KursiTamu Sofa Set	1 meja 4 kursi/ Sofa 321	Kayu	2.480.000,00	2.547.500,00	2.560.000,00
Sarung Katun Sarong of Cotton	1 Helai	Atlas	82.500,00	86.500,00	87.000,00
		Cap Gajah	63.708,33	64.020,83	64.750,00
Sepatu Laki-laki Man's Shoes	1 Pasang	Bata	249.900,00	249.450,00	249.000,00
		Pakalolo	525.475,00	524.500,00	524.500,00
Sandal Laki-Laki Man's Sandal	1 Pasang	Carvil	124.166,67	135.000,00	138.750,00
		Bata	149.900,00	149.900,00	149.000,00
Sepatu Wanita Lady's Shoes	1 Pasang	Bucherry	450.722,22	463.666,67	463.666,67
		Bata	349.900,00	349.900,00	349.900,00
Sandal Wanita Lady's Sandal	1 Pasang	Rindi	122.083,33	127.250,00	127.666,67
		Bata	50.000,00	50.000,00	50.000,00
Sepatu Anak-anak Kid's Shoes	1 Pasang	Bata	119.900,00	119.900,00	119.900,00

https://medankota.bps.go.id

Lanjutan Tabel/Continued Table 9.2.5

Jenis Barang *Commodity*	Satuan *Unit*	Kualitas *Quality*	2021	2022	2023
(1)	(2)	(3)	(4)	(5)	(6)
Sandal Anak/Kid's Sandal	1 Pasang	Bata	84.900,00	84.900,00	84 900,00
BH Model Biasa	1 Buah	Diana	70.833,33	72.343,75	75.989,58
Kemeja Pendek Anak/Kid's Short Sleeve T-Shirt	1 Helai	Tetoron	68.888,89	70,000.00	71.250,00
Handuk Besar/Towel	1 Helai	Bad-minton	44.833,33	46.250,00	47.000,00
Sabun Mandi/Bath Soap	1 Potong	Lifebouy	3.159,92	3.866,51	4.077,83
Bedak/Powder	Buah	Johson	6.040,00	6.733,33	7.000,00
Sepatu Olah Raga/Sport Shoes	1 Pasang	Eagle	253.729,17	277.266,67	279.900,00
Minyak Rambut/Pomade	1 Botol	Tancho	22.500,00	23.538,33	23.766,67
Buku Tulis Bergaris/ Writing Book	Buah	Lokomotif 40 lbr	3.194,44	3.305,56	3.666,67
	Buah	Kiky 36 lbr	5.251,25	5.433,33	4.666,67

Sumber/*Source*: Badan Pusat Statistik Provinsi Sumatera Utara/ *BPS-Statistics of Sumatera Utara Province*

https://medankota.bps.go.id

Tabel / *Table* 9.2.6 **Rata-rata Harga Eceran Sayur-sayuran dan Buah-buahan di Kota Medan (rupiah), 2021 - 2023**
Retail Price of Vegetables and Fruits in Medan Municipality (rupiahs), 2021- 2023

Jenis Barang *Commodity*	Satuan *Unit*	Kualitas *Quality*	2021	2022	2023
(1)	(2)	(3)	(4)	(5)	(6)
A Sayur-sayuran/ *Vegetables*					
1. Kangkung/*Water Spinach*	1 Kg	Segar	5.761,35	4.617,92	4.734,38
2. Bayam/*Spinach*	1 Kg	Segar	6.866,91	5.446,72	5.847,22
3. Kol Putih/*Cabbage*	1 Kg	Bulat	7.464,23	7.046,56	6.086,81
4. Kacang Panjang/*String Beans*	1 Kg	Segar	11.038,39	11.959,95	10.170,14
5. Kentang/*Potatoes*	1 Kg	Sedang	11.028,33	11.205,97	11.656,25
6. Cabai Merah/*Chilli*	1 Kg	Segar	30.815,74	45.720,83	35.154,63
7. Cabai Rawit/*Small Green Chilli*	1 Kg	Segar	36.326,62	40.030,09	35.286,34
8. Sawi/*Mustard Greens*	1 Kg	Segar	8.822,81	10.006,88	9.840,28
9. Tomat /*Tomatoes*	1 Kg	Segar	11.050,76	12.557,64	11.608,33

https://medankota.bps.go.id

Lanjutan Tabel/Continued Table 9.2.6

Jenis Barang *Commodity*	Satuan *Unit*	Kualitas *Quality*	2021	2022	2023
(1)	(2)	(3)	(4)	(5)	(6)
10.Terung Panjang/ *Eggplants*	1 Kg	Segar	10.379,05	11.319,43	8.451,39
11.Buncis/*Green Beans*	1 Kg	Segar	13.009,52	13.371,15	11.930,56
12.Ketimun/*Cucumber*	1 Kg	Segar	7.834,88	8.119,38	7.364,58
13.Tauge/*Bean Sprouts*	1 Kg	Segar	10.144,25	9.659,72	7.666,67
B. Buah-buahan/*Fruits*					
1. Pisang/*Banana*	1 Sisir	Raja	16.816,67	17.416,67	17.600,00
2. Pepaya/*Papaya*	1 Buah	Sedang	9.148,81	9.702,38	9.909,72
3. Jeruk/*Orange*	1 Kg	Manis	23.135,71	24.245,24	25.738,89

Sumber/*Source*: Badan Pusat Statistik Provinsi Sumatera Utara/ *BPS-Statistics of Sumatera Utara Province*

https://medankota.bps.go.id

https://medankota.bps.go.id

BAB 10
Chapter

PENGELUARAN PENDUDUK
POPULATION EXPENDITURE

Persentase Pengeluaran Makanan
percentage of food expenditure

44.61

Persentase Pengeluaran Non Makanan
percentage of non-food expenditure

55,39

https://ntb.bps.go.id

https://medankota.bps.go.id

PENJELASAN TEKNIS

1. Pengeluaran rata-rata per kapita adalah biaya yang dikeluarkan untuk konsumsi semua anggota rumah tangga selama sebulan baik yang berasal dari pembelian, pemberian maupun produksi sendiri dibagi dengan banyaknya anggota rumah tangga dalam rumah tangga tersebut.
2. Data Pengeluaran dan Konsumsi penduduk menurut kelompok barang diperoleh dari Survei Sosial Ekonomi (Susenas).
3. Data konsumsi/pengeluaran rumah tangga yang dikumpulkan pada Susenas di bagi menjadi dua kelompok yaitu konsumsi makanan dan bukan makanan.
4. Konsumsi/pengeluaran makanan dirinci menjadi 229 komoditi, masing masing dikumpulkan data kuantitas dan nilainya.
5. Untuk Konsumsi bukan makanan pada umumnya yang dikumpulkan hanya data nilainya, kecuali untuk beberapa jenis pengeluaran tertentu, seperti penggunaan listrik, air, gas, dan bahan bakar yang dikumpulkan kuantitasnya.

TECHNICAL NOTES

1. *Per capita Average Expenditure is the cost spent for all household members consumption during the month, whether from purchasing, giving or own production, divided by the number of household members in the household.*
2. *Data on consumer expenditure and consumption by commodity group of expenditure are obtained from the 2014 National Socio Economic Survey (Susenas).*
3. *The data consumption/expenditure collected in Susenas are divided into two groups, namely food and non-food consumption.*
4. *Consumption/expenditure on food covers 229 commodities, both quantity data and values are collected.*
5. *For consumption of nonfood, the data collected in general are only their values, except for certain types of expenditure, such as electricity, water, gas, fuel, which are also collected for their quantity data.*

https://kendalkota.bps.go.id

ULASAN

Secara Ekonomi, pengukuran tingkat kesejahteraan dapat digambarkan dengan perbandingan antara pengeluaran seseorang. Namun demikian, kesulitan untuk mengukur pendapatan membuat tingkat kesejahteraan secara moneter didekati dengan besarnya pengeluaran seseorang

Pengeluaran rata-rata per kapita per bulan merupakan biaya yang dikeluarkan untuk konsumsi semua anggota rumah tangga selama sebulan dibagi dengan banyaknya anggota rumah tangga. Pengeluaran untuk konsumsi makanan dihitung selama seminggu terakhir, sedangkan konsumsi bukan makanan dihitung sebulan dan setahun terakhir. Baik konsumsi makanan maupun bukan makanan selanjutnya dikonversikan ke dalam pengeluaran rata-rata sebulan.

Dari hasil Survei Sosial Ekonomi Nasional (Susenas) 2023 pengeluaran penduduk Kota Medan secara rata-rata mencapai Rp 1.937.127 per kapita per bulan. Pengeluaran ini dibagi menjadi 2 golongan yaitu pengeluaran makanan dan bukan makanan. Pengeluaran bukan makanan cenderung lebih besar dibandingkan pengeluaran makanan. Pada tahun 2023, pengeluaran non makanan mencapai 56,61 persen, sedangkan pengeluaran makanan sebesar 43, 39 persen.

DESCRIPTION

Economically, the measurement of welfare levels can be illustrated by the comparison between the expenditure and income person. However, the difficulty in measuring income make a monetary level of welfare expenditure was used approached by personal expenditure.

Average per capita expenditure per month is the cost spent on consumption for all household members during a month divided by the number of household members. Expenditures for food consumption are calculated for the last week, while non-food consumption is calculated for the last month and year. Both food and non-food consumption are then converted into average monthly expenditure.

From the results of the National Socio-Economic Survey (SUSENAS) 2023, average expenditure of Medan Municipality of Rp 1.937.127 per capita per month. This expenditure is divided into 2 groups, namely food and non-food expenditure. Non-food expenditure tends to be greater than food expenditure. In 2023, non-food expenditure will reach 56.61 percent, while food expenditure will be 43.39 percent.

https://medan.bps.go.id

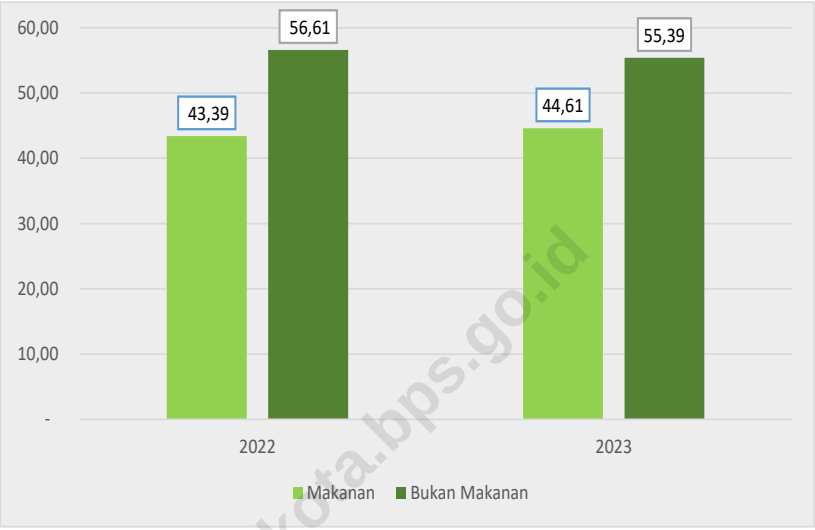

https://medankota.bps.go.id

Sumber/*Source* : Badan Pusat Statistik, Survei Sosial Ekonomi Nasional (Susenas) Maret/*BPS-Statistics Indonesia, The March National Socio-Economic Survey (Susenas)*

Gambar / ***Figures*** **10.1** **Persetase Pengeluaran per Kapita Sebulan Menurut Jenis Konsumsi Kota Medan (%), 2022-2023**
Percentage Monthly Expenditure by Type of Consumption of Medan Municipality (%), 2022-2023

10.1 PENGELUARAN PENDUDUK
POPULATION EXPENDITURE

Tabel 10.1.1 *Table*
Rata-Rata Konsumsi Kalori per Kapita Sehari menurut Kelompok Komoditas Makanan dan Kelompok Pengeluaran (Kkal), 2023
Average Daily Calorie Consumption per Capita by Food Commodity Group and Expenditure Group (Kcal), 2023, 2023

Kelompok Komoditas Makanan *Food Commodity Group*	Kelompok Pengeluaran			Total Rata-Rata Konsumsi Kalori
	40 Persen Terbawah	40 Persen Menengah	20 Persen Teratas	
(1)	(2)	(3)	(4)	(5)
Padi-padian	742.41	779.84	791.69	767.26
Umbi-umbian	22.58	28.24	36.13	27.56
Ikan/Udang/ Cumi/Kerang	55.61	80.59	106.46	75.79
Daging	75.67	108.24	136.88	100.96
Telur dan Susu	54.79	78.23	130.81	79.39
Sayur-sayuran	31.38	44.54	52.44	40.86
Kacang-kacangan	28.50	34.44	42.92	33.76
Buah-buahan	31.56	61.58	109.32	59.14
Minyak dan Kelapa	258.68	359.34	387.61	324.78
Bahan Minuman	61.24	78.00	81.46	72.00
Bumbu-bumbuan	6.34	8.82	13.27	8.72
Bahan Makanan Lainnya	38.75	53.59	75.75	52.09
Makanan dan Minuman Jadi	360.96	445.23	638.70	450.30
Rokok dan Tembakau	-	-	-	-
Rata-Rata Konsumsi Kota Medan	**1,768.47**	**2,160.69**	**2,603.44**	**2,092.61**

Sumber/*Source*: Badan Pusat Statistik, Survei Sosial Ekonomi Nasional (Susenas) Maret/*BPS-Statistics Indonesia, The March National Socio-Economic Survey (Susenas)*

https://medankota.bps.go.id

Tabel 10.1.1
Table

Rata-Rata Konsumsi Protein per Kapita Sehari menurut Kelompok Komoditas Makanan dan Kelompok Pengeluaran (Gram), 2023
Average Daily Protein Consumption per Capita by Food Commodity Group and Expenditure Group (Grams), 2023

Kelompok Komoditas Makanan *Food Commodity Group*	Kelompok Pengeluaran			Total Rata-Rata Konsumsi Kalori
	40 Persen Terbawah	40 Persen Menengah	20 Persen Teratas	
(1)	(2)	(3)	(4)	(5)
Padi-padian	17.41	18.32	18.62	18.02
Umbi-umbian	0.36	0.51	0.66	0.48
Ikan/Udang/ Cumi/Kerang	10.58	15.89	21.34	14.86
Daging	4.64	6.51	8.24	6.11
Telur dan Susu	3.41	4.61	7.20	4.65
Sayur-sayuran	1.82	2.58	2.88	2.34
Kacang-kacangan	2.80	3.35	4.07	3.28
Buah-buahan	0.35	0.69	1.26	0.67
Minyak dan Kelapa	0.19	0.29	0.31	0.25
Bahan Minuman	0.31	0.45	0.63	0.43
Bumbu-bumbuan	0.28	0.39	0.52	0.37
Bahan Makanan Lainnya	0.83	1.05	1.18	0.99
Makanan dan Minuman Jadi	10.40	13.15	22.09	13.84
Rokok dan Tembakau	-	-	-	-
Rata-Rata Konsumsi Kota Medan	**53.38**	**67.78**	**89.02**	**66.28**

https://medankota.bps.go.id

Sumber/*Source*: Badan Pusat Statistik, Survei Sosial Ekonomi Nasional (Susenas) Maret/*BPS-Statistics Indonesia, The March National Socio-Economic Survey (Susenas)*

Tabel 10.1.3
Table

Rata-rata Pengeluaran per Kapita Sebulan Menurut Jenis Konsumsi Kota Medan, 2022- 2023
Average per Capita Monthly Expenditure by Type of Consumption of Medan Municipality, 2022 - 2023

Golongan Pengeluaran per Kapita *Capital Expenditure Class*	2022	2023
(1)	(2)	(3)
Pengeluaran (Rp)		
Makanan	803.088	864.087
Bukan Makanan	1.047.977	1.073.040
Jumlah/*Total*	1.851.065	1.937.127
Persentase Pengeluaran (%)		
Makanan	43,39	44,61
Bukan Makanan	56,61	55,39
Jumlah/*Total*	**100,00**	**100,00**

Sumber/*Source*: Badan Pusat Statistik, Survei Sosial Ekonomi Nasional (Susenas) Maret/*BPS-Statistics Indonesia, The March National Socio-Economic Survey (Susenas)*

https://medankota.bps.go.id

Tabel 10.1.4 **Distribusi Penduduk Menurut Golongan Pengeluaran per Kapita Sebulan Kota Medan (%), 2022- 2023**
Table ***Population Distribution by Capita Expenditure Class of Medan Municipality (%), 2022 - 2023***

Golongan Pengeluaran per Kapita *Capital Expenditure Class*	2022	2023
(1)	(2)	(3)
<.150.000	0,00	0,00
150.000 -199.999	0,00	0,00
200.000 - 299.999	0,00	0,00
300.000 - 499.999	1,42	0,48
500.000 - 749.999	10,80	5,43
750.000 - 999.999	18,57	16,52
1.000.000 - 1.499.999	31,79	35,25
1.500.000+	37,42	42,31
Jumlah/*Total*	**100,00**	**100,00**

Sumber/*Source*: Badan Pusat Statistik, Survei Sosial Ekonomi Nasional (Susenas) Maret/*BPS-Statistics Indonesia, The March National Socio-Economic Survey (Susenas)*

https://medankota.bps.go.id

Tabel 10.1.5 **Persentase Pengeluaran Menurut Golongan Pengeluaran per Kapita Sebulan Kota Medan (%), 2022- 2023**
Table ***Consumption Distribution by Capita Expenditure Class of Medan Municipality (%), 2022 - 2023***

Golongan Pengeluaran per Kapita *Capital Expenditure Class*	2022	2023
(1)	(2)	(3)
<.150.000	0,00	0,00
150.000 -199.999	0,00	0,00
200.000 - 299.999	0,00	0,00
300.000 - 499.999	0,36	0,12
500.000 - 749.999	3,67	1,90
750.000 - 999.999	8,67	7,51
1.000.000 - 1.499.999	21,12	22,17
1.500.000+	66,18	68,31
Jumlah/*Total*	**100,00**	**100,00**

Sumber/*Source*: Badan Pusat Statistik, Survei Sosial Ekonomi Nasional (Susenas) Maret/*BPS-Statistics Indonesia, The March National Socio-Economic Survey (Susenas)*

https://medankota.bps.go.id

BAB 11
Chapter

PERDAGANGAN
TRADE

Banyak Pasar di Medan
Number of Market in Medan

53
unit/*units*

Banyak Sarana di Pasar
Number of Facilities in Market

12.188 Kios/*stall*

Indeks Kemahalan Konstruksi Kota Medan
Construction Cost Index Medan City

97,53

https://medankota.bps.go.id

PENJELASAN TEKNIS

1. Sistem pencatatan Statistik Ekspor dan Impor adalah "General Trade" dengan wilayah pencatatan meliputi seluruh wilayah kepabeanan Indonesia.

2. Pengesahan dokumen kepabeanan ekspor dan impor dilakukan oleh Bea dan Cukai berdasarkan Persetujuan Muat/ Bongkar Barang.

3. Data ekspor berasal dari dokumen kepabeanan BC 3.0 atau yang disebut dokumen Pemberitahuan Ekspor Barang (PEB) yang diisi oleh eksportir.

4. Data impor berasal dari dokumen kepabeanan BC 2.0 atau yang disebut dokumen Pemberitahuan Impor Barang (PIB), Pemberitahuan Impor Barang Khusus (PIBK), Pemberitahuan Pabean Free Trade Zone (PPFTZ) dan dokumen kepabeanan BC 2.3 yang mencatat impor barang dari Luar Negeri ke Kawasan Berikat.

5. Barang-barang yang dikirim ke luar negeri untuk diolah dicatat sebagai ekspor, sedangkan hasil olahan yang dikembalikan ke Indonesia dicatat sebagai impor.

6. Barang-barang luar negeri yang diolah di dalam negeri dicatat sebagai barang impor meskipun

TECHNICAL NOTES

1. *The recording of export and import statistics is based on General Trade System covering all Indonesian customs areas.*

2. *The legalization of customs export and import documents is conducted by the Customs and Excise Office.*

3. *The export data are compiled based on customs export documents BC 3.0 or known as Export Declarations (PEB), filled by exporters.*

4. *The import data are compiled based on customs import documents BC 2.0 or known as Import Declarations Form (PIB), Import Declarations Form for Special Commodity (PIBK), Customs Declaration Form for Free Trade Zone (PPFTZ), and customs import documents BC 2.3 which records import goods from foreign country to Bounded Zones Area.*

5. *Goods send abroad for processing purposes are recorded as export while its product sent to Indonesia are recorded as import.*

6. *Foreign goods processed in Indonesia are still recorded as imports although the products will*

https://medankota.bps.go.id

barang olahan tersebut akan kembali ke luar negeri.

7. Barang-barang yang tidak dicakup dalam pencatatan:
   a. Pakaian dan barang-barang perhiasan penumpang.
   b. Barang-barang bawaan penumpang dari/ke luar negeri untuk dipakai sendiri, kecuali lemari es, pesawat televisi, dan sebagainya.
   c. Barang-barang untuk keperluan perwakilan kedutaan suatu negara.
   d. Barang-barang ekspedisi dan ekshibisi atau pameran.
   e. Barang-barang untuk militer yang diimpor langsung oleh angkatan bersenjata.
   f. Pembungkus/peti kemas untuk diisi kembali.
   g. Uang dan surat-surat berharga.
   h. Barang-barang contoh

8. Sistem pengolahan dokumen impor/ekspor Indonesia adalah sistem "Carry Over" yaitu dokumen ditunggu selama satu bulan, setelah bulan berjalan, sedangkan dokumen-dokumen yang terlambat akan diolah pada bulan berikutnya. Dengan demikian dokumen bulan-bulan sebelumnya yang terlambat diterima dan masuk pada bulan berjalan, diperlakukan sebagai dokumen bulan pengolahan.

be sent to abroad.

7. The following goods are not included in the statistics:
   a. Clothings and passengers' jewelry.
   b. Luggage of passengers for own use, except refrigerators, television sets, etc.
   c. Goods imported/exported for the use of foreign representive countries/embassies.
   d. Goods for expeditions, and shows or exhibitions.
   e. Military goods directly imported by the Armed Forces. Packings/containers to be refilled.
   f. Bank notes and securities
   g. Sample goods

8. The carry-over system is used in processing Indonesian export and import documents. Documents are processed one month after the current month, while those received later will be processed for the succeeding month. This means previous documents received in the current month will be treated as processed documents.

https://medankota.bps.go.id

9. Pelabuhan Muat adalah pelabuhan darimana barang diangkut ke luar negeri atau diekspor.

9. Port of loading is port where the goods are transported out of the country or exported.

10. Negara tujuan adalah negara tujuan akhir yang diketahui untuk barang ekspor yang dikirim ke luar negeri.

10. Country of destination is country that is known to export goods sent abroad.

11. Jenis komoditi adalah barang ekspor yang dicatat sesuai kode Harmonized System (HS).

11. Type commodity is exported goods recorded based on Harmonized System (HS) code.

https://medankota.bps.go.id

ULASAN

Pasar merupakan tempat pertemuan antara penjual dan pembeli dalam melakukan transaksi jual beli barang maupun jasa. Pasar berfungsi sebagai tempat bagi masyarakat dalam memasarkan hasil-hasil pertanian, perkebunan dan lain-lain.

Jumlah pasar yang ada di Kota Medan tersebar hampir di semua kecamatan kecuali Kecamatan Medan Denai, Kecamatan Medan Amplas, Kecamatan Medan Selayang dan Kecamatan Medan Deli.

Indeks Kemahalan Konstruksi (IKK) merupakan angka indeks yang menunjukkan perbandingan harga bahan bangunan/ konstruksi antar lokasi yang berbeda pada periode yang sama. Nilai IKK Medan tahun 2023 sebesar 97,53.

DESCRIPTION

Market is a meeting place between seller and buyer to sell– buy for goods and services. Market has a function as a place to market agriculture plantation's product for people.

The number of markets in Medan City is spread in almost all districts except Medan Denai District, Medan Amplas District, Medan Selayang District and Medan Deli District.

Construction Cost Index (CCI) is an index number which shows the comparison of prices of building materials/construction between different locations in the same period. Medan CCI value in 2023 reached 97.53.

https://medankota.bps.go.id

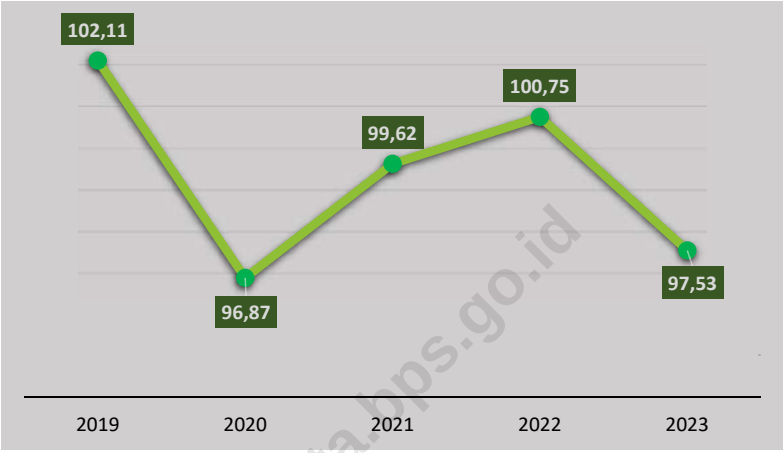

Sumber/*Source*: Badan Pusat Statistik/*BPS - Statistics Indonesia*

Gambar **11.1** **Indeks Kemahalan Konstruksi Kota Medan, 2019 - 2023**
Figures ***Construction Cost Index Medan Municipality, 2019- 2023***

https://medankota.bps.go.id

11.1 PERDAGANGAN
TRADE

Tabel 11.1.1 Jumlah Pasar Dirinci Menurut Sarana Tempat Berjualan, 2023
Table Number of Market by Kind of Facilities, 2023

Kecamatan *Subdistrict*	Banyak Pasar *Number of Trade*	Sarana/Facilities			
		Kios *Stall*	Stan *Stan*	Toko *Store*	Informal *Informal*
(1)	(2)	(3)	(4)	(5)	(6)
Medan Tuntungan	2	1.228	3.111	6	-
Medan Johor	2	586	405	-	55
Medan Amplas	-	-	-	-	-
Medan Denai	-	-	-	-	-
Medan Area	5	942	648	-	42
Medan Kota	9	3.376	1.320	1	26
Medan Maimun	1	24	41	-	5
Medan Polonia	1	61	168	20	48
Medan Baru	3	716	409	21	7
Medan Selayang	-	-	-	-	-
Medan Sunggal	2	417	450	-	596
Medan Helvetia	2	974	522	-	3
Medan Petisah	3	2.271	883	-	236
Medan Barat	5	250	930	9	5
Medan Timur	4	401	922	-	-
Medan Perjuangan	3	49	121	-	-
Medan Tembung	2	-	-	-	-
Medan Deli	-	-	-	-	-
Medan Labuhan	4	79	253	12	26
Medan Marelan	1	241	606	-	-
Medan Belawan	4	573	422	-	-
MEDAN	53	12.188	11.211	69	1.049

Sumber/*Source*: PD Pasar Kota Medan/*State Enterprise of Market ofMedan Municipality*

https://medankota.bps.go.id

Tabel 11.1.2 **Indeks Kemahalan Konstruksi Sumatera Utara, 2020 - 2023**
Table ***Construction Cost Index by Regency/City, 2020- 2023***

Kabupaten/Kota *Regency/City*	2020	2021	2022	2023
(1)	(2)	(3)	(4)	(5)
Kab. Nias	106,76	108,77	110,37	109,69
Kab. Mandailing Natal	100,05	97,04	98,80	93,29
Kab. Tapanuli Selatan	102,53	99,33	100,39	95,73
Kab. Tapanuli Tengah	99,56	102,09	106,31	99,54
Kab. Tapanuli Utara	101,84	100,57	101,03	96,72
Kab. Toba Samosir	102,63	101,31	104,19	96,72
Kab. Labuhan Batu	104,83	101,44	104,32	98,34
Kab. Asahan	92,13	95,88	98,34	92,69
Kab. ,	97,93	100,94	102,16	97,4
Kab. Dairi	101,99	106,07	107,76	102,7
Kab. Karo	101,54	103,23	107,48	102,46
Kab. Deli Serdang	96,45	95,32	98,06	93,92
Kab. Langkat	97,66	99,94	101,33	95,44
Kab. Nias Selatan	114,81	116,98	114,04	111,38
Kab. Humbang Hasundutan	103,44	100,58	103,8	98,49
Kab. Pakpak Bharat	101,95	103,85	104,46	98,29
Kab. Samosir	100,35	106,17	107,40	103,46
Kab. Serdang Bedagai	92,22	98,12	99,24	93,72
Kab. Batu Bara	95,50	97,32	94,49	90,52
Kab. Padang Lawas Utara	96,91	96,93	99,67	96,78
Kab. Padang Lawas	97,36	97,65	99,71	97,02
Kab. Labuhan Batu Selatan	102,65	102,44	106,34	98,35
Kab. Labuhan Batu Utara	103,91	102,37	104,35	98,32
Kab. Nias Utara	106,38	110,69	112,31	105,63
Kab. Nias Barat	108,66	111,92	112,36	108,86
Kota Sibolga	105,07	107,74	109,58	102,52
Kota Tanjung Balai	96,33	99,98	101,77	96,64
Kota Pematang Siantar	86,51	94,97	96,49	94,72
Kota Tebing Tinggi	96,25	98,34	101,32	96,23
Kota Medan	**96,87**	**99,62**	**100,75**	**97,53**
Kota Binjai	89,67	92,56	93,39	94,59
Kota Padang Sidempuan	97,03	100,07	103,61	97,08
Kota Gunung Sitoli	101,98	108,04	110,66	110,48
Sumatera Utara	**102,79**	**99,84**	103,40	98,81

Sumber/*Source*: Badan Pusat Statistik/*BPS - Statistics Indonesia*

https://medankota.bps.go.id

https://medankota.bps.go.id

BAB 12
Chapter

SISTEM NERACA NASIONAL

SYSTEM OF REGIONAL ACCOUNTS

PRODUK DOMESTIK REGIONAL BRUTO (PDRB) HARGA BERLAKU

Gross Regional Domestic Product Current Prices

303,311

TRILIUN RUPIAH

Trillion Rupiah

Pertumbuhan PDRB Menurut Lapangan Usaha

GDP Growth According to Business Field

12,65%
Penyediaan Akomodasi dan Makan Minum
Provision of Accommodation and Food and Drink

11,16%
Transportasi dan Pergudangan
Transportation and Warehousing

10,38%
Jasa Lainnya
Other Services

https://medankota.bps.go.id

https://medankota.bps.go.id

PENJELASAN TEKNIS

1. 1. Penghitungan statistik neraca nasional mengikuti buku petunjuk yang diterbitkan oleh Perserikatan Bangsa Bangsa (PBB) dikenal sebagai Sistem Neraca Nasional (SNN). SNN adalah rekomendasi internasional tentang bagaimana menyusun ukuran aktivitas ekonomi yang sesuai dengan standar neraca baku yang didasarkan pada prinsip-prinsip ekonomi. Rekomendasi yang dimaksud dinyatakan dalam sekumpulan konsep, definisi, klasifikasi, dan aturan neraca yang disepakati secara internasional dalam mengukur indikator tertentu seperti Produk Domestik Bruto (PDB). Salah satu bentuk adaptasi pencatatan statistik nasional adalah melakukan perubahan tahun dasar PDB Indonesia dari tahun 2000 ke 2010. Perubahan tahun dasar PDB dilakukan seiring dengan mengadopsi rekomendasi PBB yang tertuang dalam Sistem Neraca Nasional 2008 (SNA 2008).

2. Produk Domestik Bruto pada tingkat nasional serta Produk Domestik Regional Bruto (PDRB) pada tingkat regional (provinsi) menggambarkan kemampuan suatu wilayah untuk menciptakan nilai tambah pada suatu waktu tertentu. Untuk menyusun PDB

TECHNICAL NOTES

1. *The method used to estimate national accounts statistics is based on the standard guidelines formed by United Nation known as System of National Accounts (SNA). SNA is the internationally agreed standard set of recommendations on how to compile measures of economic activity in accordance with strict accounting conventions based on economic principles. The recommendations are expressed in term of a set of concepts, definitions, classifications and accounting rules that comprise the internationally agreed standard for measuring indicators such as Gross Domestic Product (GDP). One of the improvement in the national statistical system is to rebase GDP form base year 2000 to 2010 in order to capture current economic condition. It is in line with the United Nations (UN) recommendation on 2008 SNA.*

2. *The basic measure of the value added arising from economic activity is known as Gross Domestic Product at the national level and Gross Regional Domestic Product (GRDP) at the regional level (provinces/regencies/municipalitie. To compile these statistics, two*

https://jambi.bps.go.id

maupun PDRB digunakan 2 pendekatan, yaitu lapangan usaha dan pengeluaran. Keduanya menyajikan komposisi data nilai tambah dirinci menurut sumber kegiatan ekonomi (lapangan usaha) dan menurut komponen penggunaannya. PDB maupun PDRB dari sisi lapangan usaha merupakan penjumlahan seluruh komponen nilai tambah bruto yang mampu diciptakan oleh sektor-sektor ekonomi atas berbagai aktivitas produksinya. Sedangkan dari sisi pengeluaran menjelaskan tentang penggunaan dari nilai tambah tersebut.

approaches have been used, i.e. "production approach" and "expenditure approach". The first approach is to measure value added produced by various kinds of economic activities, while the second approach is to measure final uses of the country's output. In other words, GDP/GRDP is the sum of total value added produced by all economic industries (activities) and the way of using it.

3. PDRB menurut lapangan usaha mengalami perubahan klasifikasi dari 9 lapangan usaha menjadi 17 lapangan usaha. PDB menurut lapangan usaha dirinci menurut total nilai tambah dari seluruh sektor ekonomi yang mencakup lapangan usaha Pertanian, Kehutanan, dan Perikanan; Pertambangan dan Penggalian; Industri Pengolahan; Pengadaan Listrik dan Gas; Pengadaan Air, Pengelolaan Sampah, Limbah dan Daur Ulang; Konstruksi; Perdagangan Besar dan Eceran, Reparasi Mobil dan Sepeda Motor; Transportasi dan Pergudangan; Penyediaan Akomodasi dan Makan Minum; Informasi dan Komunikasi; Jasa Keuangan dan Asuransi; Real Estat; Jasa

3. *GRDP by industry classification changes from 9 sectors to 17 industries. GRDP by industry is classified by types of economic activities such as Agriculture, Forestry and Fishing; Mining and Quarrying; Manufacturing; Electricity and Gas; Water supply, Sewerage, Waste Management and Remediation Activities; Construction; Wholesale and Retail Trade; Repair of Motor Vehicles and Motorcycles; Transportation and Storage; Accommodation and Food Service Activities; Information and Communication; Financial and Insurance Activities; Real Estate Activities; Business Activities; Public Administration; Defence and Compulsory Social Security; Education; Human Health and*

https://medankota.bps.go.id

Perusahaan; Administrasi Pemerintahan, Pertahanan dan Jaminan Sosial Wajib; Jasa Pendidikan; Jasa Kesehatan dan Kegiatan Sosial; dan Jasa lainnya. dan Jaminan Sosial Wajib; Jasa Pendidikan; Jasa Kesehatan dan Kegiatan Sosial; dan Jasa lainnya. dan Jaminan Sosial Wajib; Jasa Pendidikan; Jasa Kesehatan dan Kegiatan Sosial; dan Jasa lainnya.

Social Work Activities; and Other Services Activities.

4. PDRB menurut pengeluaran mengalami perubahan klasifikasi dimana pengeluaran konsumsi Lembaga Non Profit yang Melayani Rumah Tangga (LNPRT) yang sebelumnya termasuk bagian dari pengeluaran konsumsi rumah tangga menjadi komponen terpisah. Sehinga klasifikasi PDB menurut pengeluaran dirinci menjadi 7 komponen yaitu komponen pengeluaran konsumsi rumah tangga, pengeluaran konsumsi LNPRT, pengeluaran konsumsi pemerintah, pembentukan modal tetap bruto, perubahan inventori, ekspor barang dan jasa, dan impor barang dan jasa.

4. GRDP by expenditure classification changes where consumption expenditure Non-profit Institutions Serving Households (NPISH) previously included as part of household consumption expenditure is taken out into separate component. So that, GDP by type of expenditures is classified into: household consumption expenditure, NPISH consumption expenditure, government consumption expenditure, gross fixed capital formation, changes in inventories, exports of goods and services, and imports of goods and services.

5. Pengeluaran konsumsi rumah tangga mencakup berbagai pengeluaran konsumsi akhir rumah tangga atas barang dan jasa untuk memenuhi kebutuhan individu ataupun kelompok secara langsung. Pengeluaran rumah tangga di sini mencakup

5. Household consumption expenditures consist of expenditures incurred by households, which are used for both individual or collective needs. Household consumptions are classified into food and beverages other than restaurants; clothing,

https://medankota.bps.go.id

makanan dan minuman selain restoran; pakaian, alas kaki dan jasa perawatannya; perumahan dan perlengkapan rumah tangga; kesehatan dan pendidikan; transportasi dan komunikasi; restoran dan hotel serta lainnya.

6. Pengeluaran Konsumsi Pemerintah terdiri dari Pengeluaran Konsumsi Individu dan Pengeluaran Konsumsi Kolektif. Barang dan jasa individu merupakan barang dan jasa privat, dimana ciri-ciri barang privat adalah a) Scarcity, yaitu ada kelangkaan/keterbatasan dalam jumlah; b) Excludable consumption, yaitu konsumsi suatu barang dapat dibatasi hanya pada mereka yang memenuhi persyaratan tertentu (biasanya harga); c) Rivalrous competition, yaitu konsumsi oleh satu konsumen akan mengurangi atau menghilangkan kesempatan pihak lain untuk melakukan hal serupa. Contoh barang dan jasa yang dihasilkan pemerintah dan tergolong sebagai barang dan jasa individu adalah jasa pelayanan kesehatan pemerintah di rumah sakit/puskesmas dan jasa pendidikan di sekolah/universitas negeri. Sedangkan barang dan jasa kolektif ekuivalen dengan barang publik yang memiliki ciri a) Non rivalry, yaitu penggunaan satu konsumen terhadap suatu barang tidak mengurangi

footwear, and related maintenance services; housing and household equipment; health and education; transport and communication; restaurants and hotels; and others.

6. Government consumption expenditure consists of Individual Consumption Expenditure and Collective Consumption Expenditure. Individual goods and services are private goods and services, which the characteristics of private goods is a) Scarcity, that there is a scarcity/limited in number; b) Excludable consumption, the consumption of goods can be limited only to those who meet certain requirements (usually the price); c) Rivalrous competition, ie consumption by the consumer will reduce or eliminate the chance of another party to do so. Examples of goods and services produced by government and classified as goods and services of individuals is the government health services in hospitals/health centers and education services in schools/ universities. Collective goods and services equivalent to public goods characterized by a) Non-rivalry, namely the use of a consumer for an item does not reduce the chance of another consumer to also consume goods; b) Non-excludable, i.e. when a public good available, then nothing can hinder anyone to

https://medan.bps.go.id

kesempatan konsumen lain untuk juga mengkonsumsi barang tersebut; b) Non excludable, yaitu apabila suatu barang publik tersedia, maka tidak ada yang dapat menghalangi siapapun untuk memperoleh manfaat dari barang tersebut atau dengan kata lain setiap orang memiliki akses ke barang tersebut. Contoh barang dan jasa yang dihasilkan pemerintah dan tergolong sebagai barang dan jasa kolektif adalah jasa pertahanan yang dilakukan TNI dan keamanan yang dilakukan kepolisian.

benefit from the goods or in other words everyone has access to the goods. Examples of goods and services produced by government and classified as collective goods and services is carried military defense services and the police's security.

7. Pembentukan Modal Tetap Bruto (PMTB) mencakup pengadaan, pembuatan dan pembelian barang modal. Barang modal adalah barang-barang yang digunakan untuk proses produksi, tahan lama atau yang mempunyai umur pemakaian lebih dari satu tahun seperti bangunan, mesin-mesin dan alat angkutan. Termasuk perbaikan besar (berat) yang sifatnya memperpanjang umur atau mengubah bentuk atau kapasitas barang modal tersebut. Pengeluaran barang modal untuk keperluan militer juga dicakup sebagai PMTB. Klasifikasi komponen PMTB dibagi menjadi 6 sub komponen yaitu Konstruksi; Mesin dan Peralatan; Kendaraan; Peralatan Lainnya; Cultivated Biological Resources (CBR) dan Produk Kekayaan Intelektual.

7. Gross Fixed Capital Formation (GFCF) includes procurement, manufacture, and the purchase of capital goods. Capital goods are goods which are used for the production process, durable or have a service life of more than one year such as buildings, machinery, and transportation equipment. Including here: huge improvement that are to extend the life or changing the shape or the capacity of the capital goods. Capital expenditures for military purposes are also covered as GFCF. GFCF component are classified into six sub-components: Construction; Machinery and Equipment; vehicle; Other equipment; Cultivated Biological Resources (CBR) and Intellectual Property Product.

https://medankota.bps.go.id

8. Ekspor barang dan jasa merupakan transaksi perdagangan barang dan jasa dari penduduk (residen) ke bukan penduduk (nonresiden). Impor barang dan jasa adalah transaksi perdagangan dari bukan penduduk ke penduduk. Ekspor atau impor barang terjaditransaksi perdagangan dari bukan penduduk ke penduduk. Ekspor atau impor barang terjadi pada saat terjadi perubahan hak kepemilikan barang antara penduduk dengan bukan penduduk (dengan atau tanpa perpindahan fisik barang tersebut). Pada PDB dengan tahun dasar 2010, ekspor dan impor barang dirinci menjadi nonmigas dan migas.

8. Exports of goods and services consist of transactions of goods and services from residents to non-residents. Imports of goods and services consist of transaction of goods and services from non-residents to residents. Exports and imports of goods occur when there are changes in ownership of goods between residents and non-residents (with or without physical movements of goods across frontiers). On the GDP at 2010 basic year, exports and imports of goods specified into non oil and gas and oil and gas.

9. Produk Domestik Bruto maupun agregat turunannya disajikan dalam 2 (dua) versi penilaian, yaitu atas dasar "harga berlaku" dan atas dasar "harga konstan". Disebut sebagai harga berlaku karena seluruh agregat dinilai dengan menggunakan harga pada tahun berjalan, sedangkan harga konstan penilaiannya didasarkan kepada harga satu tahun dasar tertentu, dalam publikasi ini digunakan harga tahun 2010.

9. GDP and its aggregations are presented in two forms: at current market prices and at constant base year market prices. In presenting current market prices, all aggregates are valued at current market prices, while base year constant market prices are shown by valuing all aggregates at fixed base year prices. Year of 2010 is used as the base year in this publication.

10. Laju pertumbuhan Produk Domestik Bruto diperoleh dari perhitungan PDB atas dasar harga konstan. Diperoleh dengan cara

10. Growth rate of Gross Domestic Product is derived from GDP at constant market prices. It is obtained by subtracting the value

https://medankota.bps.go.id

mengurangi nilai PDB pada tahun ke-n terhadap nilai pada tahun ke n-1 (tahun sebelumnya), dibagi dengan nilai pada tahun ke n-1, dikalikan dengan 100 persen. Laju pertumbuhan menunjukkan perkembangan pendapatan dari satu waktu tertentu terhadap waktu sebelumnya.

of GDP year n with the value of GDP year n-1, divided by the value of GDP year n-1 then multiplied by 100 percent. The growth rate of GDP explains the income growth during the given period.

https://medankota.bps.go.id

ULASAN

PDRB MENURUT LAPANGAN USAHA

Perencanaan pembangunan ekonomi, memerlukan bermacam data statistik sebagai dasar berpijak dalam menentukan strategi kebijakan, agar sasaran pembangunan dapat dicapai dengan tepat. Strategi dan kebijakan yang telah diambil pada masa masa lalu perlu dimonitor dan dievaluasi hasil hasilnya. Berbagai data statistik yang bersifat kuantitatif diperlukan untuk memberikan gambaran tentang keadaan pada masa yang lalu dan masa kini, serta sasaran sasaran yang akan dicapai pada masa yang akan datang.

Pada hakekatnya, pembangunan ekonomi adalah serangkaian usaha dan kebijakan yang bertujuan untuk meningkatkan taraf hidup masyarakat, memperluas lapangan kerja, memerata¬kan distribusi pendapatan masyarakat, meningkatkan hubungan ekonomi regional dan melalui pergeseran kegiatan ekonomi dari sektor primer ke sektor sekunder dan tersier. Dengan perkataan lain arah dari pembangunan ekonomi adalah mengusahakan agar pendapatan masyarakat naik, disertai dengan tingkat pemerataan yang sebaik mungkin.

PDRB Kota Medan menurut lapangan usaha dirinci menjadi 17 lapangan usaha dan sebagian besar lapangan usaha dirinci lagi menjadi sublapangan usaha. Pemecahan

DESCRIPTION

GRDP BY Indutrial Origin

Economic development planning, requiring a variety of data in determining the policy strategy, so the goals of development can be achieved with the right. Evaluated and monitored should be done to the strategies and policies that have been taken during the past need. Various quantitative statistical data needed to provide an overview of the situation in the past and present, as well as targeted objectives to be achieved in the future.

Basically, economic development is a series of efforts and policies which intends to emprove people's lives, expanding employment, equalize income distribution, increase the regional economic through the shift of economic activity from the primary sector to the secondary and tertiary sectors. In other words the direction of economic development is to keep people's incomes rise, accompanied by a level of equalization as possible.

Gross Regional Domestic Product (GRDP) of Medan municipality by industry are specified into 17 fields of business and most of the categories will be further specified into subcategories

https://medankota.bps.go.id

menjadi sublapangan usaha atau sublapangan usaha ini disesuaikan dengan Klasifikasi Baku Lapangan Usaha Indonesia (KBLI) 2009. Perkembangan setiap lapangan usaha diuraikan di bawah ini.

Tahun 2023, nilai PDRB ADHB lapangan usaha Perdagangan Besar dan Eceran; Reparasi Mobil dan Sepeda Motor mencapai 80,78 triliun rupiah, sedangkan nilai PDRB ADHK 2010 mencapai 45,96 triliun rupiah. Lapangan usaha ini memberi kontribusi paling besar terhadap pembentukan PDRB total Kota Medan, yaitu sebesar 26,64 persen. Angka ini meningkat dibandingkan tahun lalu yang sebesar 26,25 persen.

or subfield. The elaboration of subfield is based on the Indonesian Standard Industrial Classification (ISIC) 2009. The explanation of every field of business are described below

In 2023, GRDP value at current market prices of Wholesale and retail trade; Repair of Motor Vehicle and motorcycles reached 80,78 trillion rupiahs, while at constant prices 2010 it reached 45,96 trillion rupiahs. This business field gave the highest contribution to total GRDP of Medan Municipality that reached 26,64 percent in 2023, increased from 26,25 percent in 2022.

https://medankota.bps.go.id

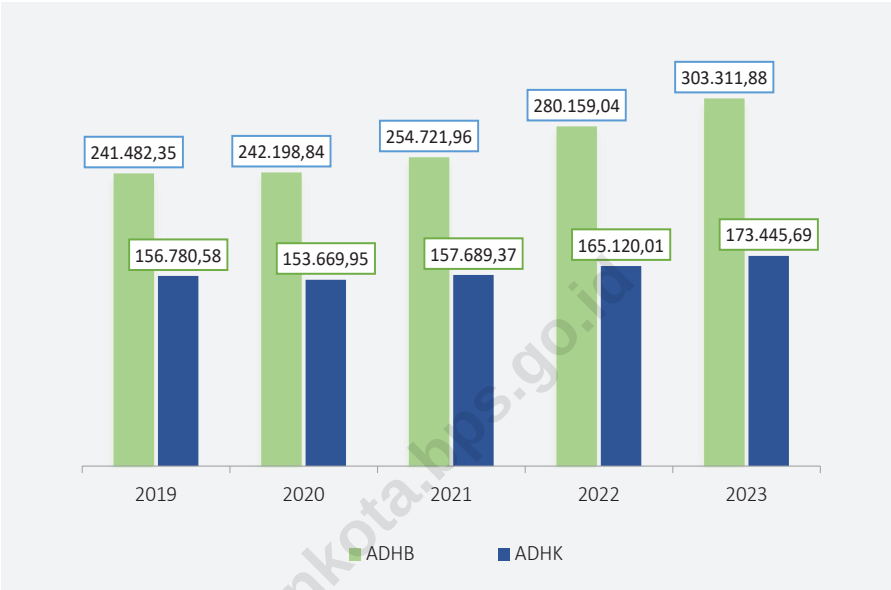

Sumber/*Source*: Badan Pusat Statistik Kota Medan/*BPS-Statistics Medan Municipality*

Gambar 12.1 Produk Domestik Regional Bruto Menurut Lapangan Usaha (milyar rupiah), 2019 - 2023
Figures Gross Regional Domestic Product by Industrial Origin (billion rupiahs), 2019 - 2023

https://medankota.bps.go.id

12.1 PDRB MENURUT LAPANGAN USAHA
GRDP BY INDUSTRIAL ORIGIN

Tabel / *Table* 12.1.1 **Produk Domestik Regional Bruto Atas Dasar Harga Berlaku Menurut Lapangan Usaha di Kota Medan (miliar rupiah), 2019- 2023**
Gross Regional Domestic Product at Current Market Prices by Industry in Medan Municipality (billion rupiahs), 2019 - 2023

Lapangan Usaha/*Industry*		2019	2020	2021	2022*	2023**
(1)		(2)	(3)	(4)	(5)	(6)
A	Pertanian, Kehutanan, dan Perikanan/*Agriculture, Forestry, and Fishing*	2.692,14	2.695,32	2.502,90	2.675,75	2.818,56
B	Pertambangan dan Penggalian/*Mining and Quarrying*	2,38	2,38	2,50	2,68	2,88
C	Industri Pengolahan/ *Manufacturing*	34.414,46	34.186,37	36.233,53	39.700,11	42.679,67
D	Pengadaan Listrik dan Gas/ *Electricity and Gas*	221,61	233,49	249,46	265,10	279,92
E	Pengadaan Air; Pengelolaan Sampah, Limbah, dan Daur Ulang/*Water Supply; Sewerage, Waste Management, and Remediation Activities*	457,86	489,55	507,70	528,47	556,38
F	Konstruksi/*Construction*	46.722,92	45.610,72	49.099,95	53.504,94	56.404,83
G	Perdagangan Besar dan Eceran; Reparasi Mobil dan Sepeda Motor/*Wholesale and Retail Trade; Repair of Motor Vehicles and Motorcycles*	61.710,08	62.278,30	66.287,25	73.541,91	80.787,61
H	Transportasi dan Pergudangan/ *Transportation and Storage*	15.395,34	14.136,93	14.121,61	16.446,01	19.037,94
I	Penyediaan Akomodasi dan Makan Minum/*Accommodation and Food Service Activities*	7.351,23	6.619,81	6.544,29	7.454,45	8.604,06
J	Informasi dan Komunikasi/ *Information and Communication*	12.442,79	13.604,94	14.537,49	16.343,84	18.321,16

https://medankota.bps.go.id

Lanjutan Tabel/Continued Table 12.1.1

Lapangan Usaha/*Industry*		2019	2020	2021	2022*	2023**
(1)		(2)	(3)	(4)	(5)	(6)
K	Jasa Keuangan dan Asuransi/*Financial and Insurance Activities*	14.668,09	14.547,51	15.529,46	16.856,17	17.660,96
L	Real Estat/*Real Estate Activities*	21.459,98	23.032,95	23.713,70	25.330,01	26.262,54
M,N	Jasa Perusahaan/*Business Activities*	6.463,39	6.721,61	6.986,76	8.107,28	8.982,80
O	Administrasi Pemerintahan, Pertahanan, dan Jaminan Sosial Wajib/*Public Administration and Defence; Compulsory Social Security*	4.380,48	4.672,05	4.761,18	4.735,90	4.605,67
P	Jasa Pendidikan/*Education*	6.150,11	6.262,52	6.468,63	6.753,01	7.350,57
Q	Jasa Kesehatan dan Kegiatan Sosial/*Human Health and Social Work Activities*	4.119,50	4.221,91	4.253,98	4.598,93	5.081,29
R,S,T,U	Jasa Lainnya/*Other Services Activities*	2.830,00	2.882,48	2.921,58	3.314,46	3.875,03
	Produk Domestik Regional Bruto/*Gross Regional Domestic Product*	**241.482,35**	**242.198,84**	**254.721,96**	**280.159,04**	**303.311,88**

Sumber/ Source : Badan Pusat Statistik Kota Medan/ *BPS-Statistics Medan Municipality*
Keterangan/Note : *) Angka Sementara/*Preliminary Figures*
**) Angka Sangat Sementara/*Very Preliminary Figures*

https://medankota.bps.go.id

Tabel / *Table* 12.1.2 **Produk Domestik Regional Bruto Atas Dasar Harga Konstan 2010 Menurut Lapangan Usaha di Kota Medan (miliar rupiah), 2019- 2023**
Gross Regional Domestic Product at 2010 Constant Market Prices by Industry in Medan Municipality (billion rupiahs), 2019- 2023

Lapangan Usaha/*Industry*		2019	2020	2021	2022*	2023**
(1)		(2)	(3)	(4)	(5)	(6)
A	Pertanian, Kehutanan, dan Perikanan/*Agriculture, Forestry, and Fishing*	1.485,88	1.473,26	1.368,46	1.382,73	1.419,75
B	Pertambangan dan Penggalian/*Mining and Quarrying*	1,87	1,84	1,90	1,93	2,02
C	Industri Pengolahan/ *Manufacturing*	21.728,15	20.967,25	21.013,67	21.473,77	22.045,39
D	Pengadaan Listrik dan Gas/ *Electricity and Gas*	169,57	179,59	185,51	191,70	197,14
E	Pengadaan Air; Pengelolaan Sampah, Limbah, dan Daur Ulang/*Water Supply; Sewerage, Waste Management, and Remediation Activities*	275,73	293,76	304,58	314,43	320,41
F	Konstruksi/*Construction*	31.263,23	29.630,93	31.041,00	31.867,94	33.271,80
G	Perdagangan Besar dan Eceran; Reparasi Mobil dan Sepeda Motor/*Wholesale and Retail Trade; Repair of Motor Vehicles and Motorcycles*	40.849,51	40.106,90	41.676,28	43.670,04	45.976,43
H	Transportasi dan Pergudangan/ *Transportation and Storage*	9.693,26	8.477,08	8.251,01	9.213,51	10.241,82
I	Penyediaan Akomodasi dan Makan Minum/*Accommodation and Food Service Activities*	4.081,71	3.662,07	3.609,68	4.000,89	4.507,02
J	Informasi dan Komunikasi/ *Information and Communication*	10.633,73	11.593,96	12.385,50	13.530,97	14.644,50

https://medankota.bps.go.id

Lanjutan Tabel/Continued Table 12.1.2

Lapangan Usaha/*Industry*		2019	2020	2021	2022*	2023**
(1)		(2)	(3)	(4)	(5)	(6)
K	Jasa Keuangan dan Asuransi/*Financial and Insurance Activities*	9.337,94	9.429,17	9.770,41	10.024,15	10.267,43
L	Real Estat/*Real Estate Activities*	12.168,17	12.710,09	12.728,95	13.269,61	13.618,72
M,N	Jasa Perusahaan/*Business Activities*	3.722,60	3.640,18	3.630,61	4.025,24	4.337,73
O	Administrasi Pemerintahan, Pertahanan, dan Jaminan Sosial Wajib/*Public Administration and Defence; Compulsory Social Security*	2.622,85	2.696,39	2.748,30	2.726,73	2.613,26
P	Jasa Pendidikan/*Education*	4.619,65	4.689,76	4.830,92	5.003,38	5.316,83
Q	Jasa Kesehatan dan Kegiatan Sosial/*Human Health and Social Work Activities*	2.416,32	2.413,40	2.415,72	2.552,29	2.600,47
R,S,T,U	Jasa Lainnya/*Other Services Activities*	1.710,43	1.704,32	1.726,88	1.870,69	2.064,96
	Produk Domestik Regional Bruto/*Gross Regional Domestic Product*	**156.780,58**	**153.669,95**	**157.689,37**	**165.120,01**	**173.445,69**

Sumber/ Source : Badan Pusat Statistik Kota Medan/ *BPS-Statistics Medan Municipality*
Keterangan/Note : *) Angka Sementara/*Preliminary Figures*
**) Angka Sangat Sementara/*Very Preliminary Figures*

https://medankota.bps.go.id

Tabel / *Table* 12.1.3 **Distribusi Persentase Produk Domestik Regional Bruto Atas Dasar Harga Berlaku Menurut Lapangan Usaha di Kota Medan, 2019 - 2023**
Percentage Distribution of Gross Regional Domestic Product at Current Market Prices by Industry in Medan Municipality, 2019- 2023

Lapangan Usaha/*Industry*		2019	2020	2021	2022*	2023**
(1)		(2)	(3)	(4)	(5)	(6)
A	Pertanian, Kehutanan, dan Perikanan/*Agriculture, Forestry, and Fishing*	1,11	1,11	0,98	0,96	0,93
B	Pertambangan dan Penggalian/*Mining and Quarrying*	0,00	0,00	0,00	0,00	0,00
C	Industri Pengolahan/ *Manufacturing*	14,25	14,12	14,22	14,17	14,07
D	Pengadaan Listrik dan Gas/ *Electricity and Gas*	0,09	0,10	0,10	0,09	0,09
E	Pengadaan Air; Pengelolaan Sampah, Limbah, dan Daur Ulang/*Water Supply; Sewerage, Waste Management, and Remediation Activities*	0,19	0,20	0,20	0,19	0,18
F	Konstruksi/*Construction*	19,35	18,83	19,28	19,10	18,60
G	Perdagangan Besar dan Eceran; Reparasi Mobil dan Sepeda Motor/*Wholesale and Retail Trade; Repair of Motor Vehicles and Motorcycles*	25,55	25,71	26,02	26,25	26,64
H	Transportasi dan Pergudangan/ *Transportation and Storage*	6,38	5,84	5,54	5,87	6,28
I	Penyediaan Akomodasi dan Makan Minum/*Accommodation and Food Service Activities*	3,04	2,73	2,57	2,66	2,84
J	Informasi dan Komunikasi/ *Information and Communication*	5,15	5,62	5,71	5,83	6,04
K	Jasa Keuangan dan Asuransi/ *Financial and Insurance Activities*	6,07	6,01	6,10	6,02	5,82

https://medankota.bps.go.id

Lanjutan Tabel/Continued Table 12.1.3

Lapangan Usaha/*Industry*		2019	2020	2021	2022*	2023**
(1)		(2)	(3)	(4)	(5)	(6)
L	Real Estat/*Real Estate Activities*	8,89	9,51	9,31	9,04	8,66
M,N	Jasa Perusahaan/*Business Activities*	2,68	2,78	2,74	2,89	2,96
O	Administrasi Pemerintahan, Pertahanan, dan Jaminan Sosial Wajib/*Public Administration and Defence; Compulsory Social Security*	1,81	1,93	1,87	1,69	1,52
P	Jasa Pendidikan/*Education*	2,55	2,59	2,54	2,41	2,42
Q	Jasa Kesehatan dan Kegiatan Sosial/*Human Health and Social Work Activities*	1,71	1,74	1,67	1,64	1,68
R,S,T,U	Jasa Lainnya/*Other Services Activities*	1,17	1,19	1,15	1,18	1,28
	Produk Domestik Regional Bruto/*Gross Regional Domestic Product*	**100,00**	**100,00**	**100,00**	**100,00**	**100,00**

Sumber/ Source : Badan Pusat Statistik Kota Medan/ *BPS-Statistics Medan Municipality*
Keterangan/Note : *) Angka Sementara/*Preliminary Figures*
**) Angka Sangat Sementara/*Very Preliminary Figures*

https://medankota.bps.go.id

Tabel / *Table* 12.1.4 **Laju Pertumbuhan Produk Domestik Regional Bruto Atas Dasar Harga Konstan 2010 Menurut Lapangan Usaha di Kota Medan (persen), 2019 - 2023**
Growth Rate of Gross Regional Domestic Product at 2010 Constant Market Prices by Industry in Medan Municipality (percent), 2019 - 2023

Lapangan Usaha/*Industry*		2019	2020	2021	2022*	2023**
(1)		(2)	(3)	(4)	(5)	(6)
A	Pertanian, Kehutanan, dan Perikanan/*Agriculture, Forestry, and Fishing*	-3,84	-0,85	-7,11	1,04	2,68
B	Pertambangan dan Penggalian/*Mining and Quarrying*	-0,66	-1,40	3,32	1,43	4,88
C	Industri Pengolahan/*Manufacturing*	4,20	-3,50	0,22	2,19	2,66
D	Pengadaan Listrik dan Gas/*Electricity and Gas*	4,23	5,91	3,30	3,33	2,84
E	Pengadaan Air; Pengelolaan Sampah, Limbah, dan Daur Ulang/*Water Supply; Sewerage, Waste Management, and Remediation Activities*	4,99	6,54	3,68	3,23	1,90
F	Konstruksi/*Construction*	7,62	-5,22	4,76	2,66	4,41
G	Perdagangan Besar dan Eceran; Reparasi Mobil dan Sepeda Motor/*Wholesale and Retail Trade; Repair of Motor Vehicles and Motorcycles*	6,11	-1,82	3,91	4,78	5,28
H	Transportasi dan Pergudangan/*Transportation and Storage*	6,15	-12,55	-2,67	11,67	11,16
I	Penyediaan Akomodasi dan Makan Minum/*Accommodation and Food Service Activities*	7,92	-10,28	-1,43	10,84	12,65
J	Informasi dan Komunikasi/*Information and Communication*	8,92	9,03	6,83	9,25	8,23
K	Jasa Keuangan dan Asuransi/*Financial and Insurance Activities*	2,08	0,98	3,62	2,60	2,43

https://medankota.bps.go.id

Lanjutan Tabel/Continued Table 12.1.4

Lapangan Usaha/*Industry*		2019	2020	2021	2022*	2023**
	(1)	(2)	(3)	(4)	(5)	(6)
L	Real Estat/*Real Estate Activities*	5,19	4,45	0,15	4,25	2,63
M,N	Jasa Perusahaan/*Business Activities*	5,87	-2,21	-0,26	10,87	7,76
O	Administrasi Pemerintahan, Pertahanan, dan Jaminan Sosial Wajib/*Public Administration and Defence; Compulsory Social Security*	6,72	2,80	1,93	-0,78	-4,16
P	Jasa Pendidikan/*Education*	5,95	1,52	3,01	3,57	6,26
Q	Jasa Kesehatan dan Kegiatan Sosial/*Human Health and Social Work Activities*	4,68	-0,12	0,10	5,65	1,89
R,S,T,U	Jasa Lainnya/*Other Services Activities*	6,97	-0,36	1,32	8,33	10,38
	Produk Domestik Regional Bruto/*Gross Regional Domestic Product*	**5,93**	**-1,98**	**2,62**	**4,71**	**5,04**

Sumber/ Source : Badan Pusat Statistik Kota Medan/ *BPS-Statistics Medan Municipality*
Keterangan/Note : *) Angka Sementara/*Preliminary Figures*
**) Angka Sangat Sementara/*Very Preliminary Figures*

https://medankota.bps.go.id

Tabel / *Table* 12.1.5 **Indeks Implisit Produk Domestik Regional Bruto Menurut Lapangan Usaha Kota Medan, 2019 - 2023**
Implisit Price Index of Gross Regional Domestic Product by Industrial Origin in Medan Municipality, 2019 - 2023

Lapangan Usaha/*Industry*		2019	2020	2021	2022*	2023**
(1)		(2)	(3)	(4)	(5)	(6)
A	Pertanian, Kehutanan, dan Perikanan/*Agriculture, Forestry, and Fishing*	181,18	182,95	182,90	193,51	198,52
B	Pertambangan dan Penggalian/*Mining and Quarrying*	127,37	129,21	131,58	138,82	142,49
C	Industri Pengolahan/ *Manufacturing*	158,39	163,05	172,43	184,88	193,60
D	Pengadaan Listrik dan Gas/ *Electricity and Gas*	130,69	130,02	134,47	138,29	141,99
E	Pengadaan Air; Pengelolaan Sampah, Limbah, dan Daur Ulang/*Water Supply; Sewerage, Waste Management, and Remediation Activities*	166,06	166,65	166,69	168,07	173,65
F	Konstruksi/*Construction*	149,45	153,93	158,18	167,90	169,53
G	Perdagangan Besar dan Eceran; Reparasi Mobil dan Sepeda Motor/*Wholesale and Retail Trade; Repair of Motor Vehicles and Motorcycles*	151,07	155,28	159,05	168,40	175,72
H	Transportasi dan Pergudangan/ *Transportation and Storage*	158,83	166,77	171,15	178,50	185,88
I	Penyediaan Akomodasi dan Makan Minum/*Accommodation and Food Service Activities*	180,10	180,77	181,30	186,32	190,90
J	Informasi dan Komunikasi/ *Information and Communication*	117,01	117,35	117,38	120,79	125,11
K	Jasa Keuangan dan Asuransi/ *Financial and Insurance Activities*	157,08	154,28	158,94	168,16	172,01

https://medankota.bps.go.id

Lanjutan Tabel/Continued Table 12.1.5

Lapangan Usaha/*Industry*		2019	2020	2021	2022*	2023**
	(1)	(2)	(3)	(4)	(5)	(6)
L	Real Estat/*Real Estate Activities*	176,36	181,22	186,30	190,89	192,84
M,N	Jasa Perusahaan/*Business Activities*	173,63	184,65	192,44	201,41	207,09
O	Administrasi Pemerintahan, Pertahanan, dan Jaminan Sosial Wajib/*Public Administration and Defence; Compulsory Social Security*	167,01	173,27	173,24	173,68	176,24
P	Jasa Pendidikan/*Education*	133,13	133,54	133,90	134,97	138,25
Q	Jasa Kesehatan dan Kegiatan Sosial/*Human Health and Social Work Activities*	170,49	174,94	176,10	180,19	195,40
R,S,T,U	Jasa Lainnya/*Other Services Activities*	165,46	169,13	169,18	177,18	187,66
	Produk Domestik Regional Bruto/*Gross Regional Domestic Product*	**154,03**	**157,61**	**161,53**	**169,67**	**174,87**

Sumber/ Source : Badan Pusat Statistik Kota Medan/ *BPS-Statistics Medan Municipality*
Keterangan/Note : *) Angka Sementara/*Preliminary Figures*
**) Angka Sangat Sementara/*Very Preliminary Figures*

https://medankota.bps.go.id

Tabel / *Table* 12.1.6 **Laju Indeks Implisit Produk Domestik Regional Bruto Menurut Lapangan Usaha di Kota Medan, 2019 - 2023**
Growth Rate of Implisit Price Index of Gross Regional Domestic Product by Industrial Origin in Medan Municipality, 2019 - 2023

Lapangan Usaha/*Industry*		2019	2020	2021	2022*	2023**
(1)		(2)	(3)	(4)	(5)	(6)
A	Pertanian, Kehutanan, dan Perikanan/*Agriculture, Forestry, and Fishing*	3,14	0,98	-0,03	5,80	2,59
B	Pertambangan dan Penggalian/*Mining and Quarrying*	0,78	1,45	1,83	5,50	2,64
C	Industri Pengolahan/ *Manufacturing*	1,64	2,94	5,75	7,22	4,72
D	Pengadaan Listrik dan Gas/ *Electricity and Gas*	0,70	-0,51	3,43	2,84	2,67
E	Pengadaan Air; Pengelolaan Sampah, Limbah, dan Daur Ulang/*Water Supply; Sewerage, Waste Management, and Remediation Activities*	0,11	0,36	0,02	0,83	3,31
F	Konstruksi/*Construction*	0,99	3,00	2,76	6,14	0,97
G	Perdagangan Besar dan Eceran; Reparasi Mobil dan Sepeda Motor/*Wholesale and Retail Trade; Repair of Motor Vehicles and Motorcycles*	4,72	2,79	2,43	5,88	4,34
H	Transportasi dan Pergudangan/ *Transportation and Storage*	3,51	5,00	2,63	4,29	4,14
I	Penyediaan Akomodasi dan Makan Minum/*Accommodation and Food Service Activities*	1,21	0,37	0,29	2,77	2,46
J	Informasi dan Komunikasi/ *Information and Communication*	0,17	0,28	0,03	2,91	3,57
K	Jasa Keuangan dan Asuransi/ *Financial and Insurance Activities*	0,72	-1,78	3,02	5,80	2,29

https://medankota.bps.go.id

Lanjutan Tabel/Continued Table 12.1.6

Lapangan Usaha/*Industry*		2019	2020	2021	2022*	2023**
(1)		(2)	(3)	(4)	(5)	(6)
L	Real Estat/*Real Estate Activities*	2,78	2,75	2,80	2,46	1,02
M,N	Jasa Perusahaan/*Business Activities*	6,01	6,35	4,22	4,66	2,82
O	Administrasi Pemerintahan, Pertahanan, dan Jaminan Sosial Wajib/*Public Administration and Defence; Compulsory Social Security*	1,30	3,75	-0,02	0,26	1,47
P	Jasa Pendidikan/*Education*	2,04	0,31	0,27	0,80	2,43
Q	Jasa Kesehatan dan Kegiatan Sosial/*Human Health and Social Work Activities*	5,19	2,61	0,66	2,32	8,44
R,S,T,U	Jasa Lainnya/*Other Services Activities*	2,00	2,22	0,03	4,73	5,91
	Produk Domestik Regional Bruto/*Gross Regional Domestic Product*	**2,47**	**2,33**	**2,49**	**5,04**	**3,07**

Sumber/ Source : Badan Pusat Statistik Kota Medan/ *BPS-Statistics Medan Municipality*
Keterangan/Note : *) Angka Sementara/*Preliminary Figures*
**) Angka Sangat Sementara/*Very Preliminary Figures*

https://medankota.bps.go.id

12.2 PDRB MENURUT PENGELUARAN
GRDP BY EXPENDITURE

Tabel 12.2.1 / ***Table***
Produk Domestik Regional Bruto Atas Dasar Harga Berlaku Menurut Jenis Pengeluaran Kota Medan (juta rupiah), 2020 - 2023
Gross Regional Domestic Product at Current Market Prices by Type of Expenditure Medan Municipality (million rupiahs), 2020 - 2023

Jenis Pengeluaran *Type of Expenditure*	2020	2021	2022*	2023**
(1)	(2)	(3)	(4)	(5)
Pengeluaran Konsumsi Rumah Tangga *Household Consumption Expenditure*	106.209.556,76	108.899.964,54	119.829.752,08	132.451.725,87
Pengeluaran Konsumsi LNPRT *NPISH Consumption Expenditure*	746.447,13	772.648,04	831.385,32	966.599,19
Pengeluaran Konsumsi Pemerintah *Government Consumption Expenditure*	9.729.731,98	10.271.602,55	10.000.130,56	10.152.341,33
Pembentukan Modal Tetap Bruto *Gross Fixed Capital Formation*	98.713.272,50	104.890.181,77	111.865.788,54	120.356.363,54
Perubahan Inventori *Changes in Inventories*	2.391.678,47	2.470.974,33	2.945.882,91	4.443.526,01
Ekspor Barang dan Jasa *Exports of Goods and Services*	85.468.737,11	105.196.871,37	130.100.868,74	112.955.534,73
Impor Barang dan Jasa *Imports of Goods and Services*	61.060.583,69	77.780.277,89	95.414.772,07	78.014.212,89
Produk Domestik Regional Bruto ***Gross Regional Domestic Product***	**242.198.840,26**	**254.721.964,71**	**280.159.036,08**	**303.311.877,77**

Sumber/ Source : Badan Pusat Statistik Kota Medan/ *BPS-Statistics Medan Municipality*
Keterangan/Note : *) Angka Sementara/*Preliminary Figures*
**) Angka Sangat Sementara/*Very Preliminary Figures*

https://medankota.bps.go.id

Tabel / *Table* 12.2.2 **Produk Domestik Regional Bruto Menurut Pengeluaran Atas Dasar Harga Konstan Tahun 2010 di Kota Medan (juta rupiah), 2020 - 2023**
Gross Regional Domestic Product by Expenditure at 2010 Constant Market Prices in Medan Municipality (million rupiahs), 2020 - 2023

Jenis Pengeluaran *Type of Expenditure*	2020	2021	2022*	2023**
(1)	(2)	(3)	(4)	(5)
Pengeluaran Konsumsi Rumah Tangga *Household Consumption Expenditure*	65.689.464,03	66.513.440,09	69.689.466,32	73.898.180,36
Pengeluaran Konsumsi LNPRT *NPISH Consumption Expenditure*	608.726,17	624.018,68	659.182,33	738.682,18
Pengeluaran Konsumsi Pemerintah *Government Consumption Expenditure*	5.194.415,32	5.415.575,92	5.213.432,60	5.285.598,33
Pembentukan Modal Tetap Bruto *Gross Fixed Capital Formation*	59.245.994,17	62.275.767,66	66.116.001,69	68.739.935,55
Perubahan Inventori *Changes in Inventories*	1.316.253,11	1.309.363,23	1.548.292,99	1.973.912,21
Net Ekspor Barang dan Jasa *Net Exports of Goods and Services*	73.103.495,75	79.464.208,79	89.934.955,77	88.752.757,86
Impor Barang dan Jasa *Imports of Goods and Services*	51.488.395,92	57.913.003,60	68.041.323,36	65.943.378,51
Produk Domestik Regional Bruto *Gross Regional Domestic Product*	**153.669.952,63**	**157.689.370,77**	**165.120.008,34**	**173.445.687,97**

https://medankota.bps.go.id

Sumber/ Source : Badan Pusat Statistik Kota Medan/ *BPS-Statistics Medan Municipality*
Keterangan/Note : *) Angka Sementara/*Preliminary Figures*
**) Angka Sangat Sementara/*Very Preliminary Figures*

Tabel / *Table* 12.2.3 **Distribusi Produk Domestik Regional Bruto Atas Dasar Harga Berlaku Menurut Pengeluaran di Kota Medan (%), 2020 - 2023**
Distribution of Gross Regional Domestic Product at Current Market Prices by Expenditure in Medan Municipality (%), 2020 - 2023

Jenis Pengeluaran *Type of Expenditure*	2020	2021	2022*	2023**
(1)	(2)	(3)	(4)	(5)
Pengeluaran Konsumsi Rumah Tangga *Household Consumption Expenditure*	43,85	42,75	42,77	43,67
Pengeluaran Konsumsi LNPRT *NPISH Consumption Expenditure*	0,31	0,30	0,30	0,32
Pengeluaran Konsumsi Pemerintah *Government Consumption Expenditure*	4,02	4,03	3,57	3,35
Pembentukan Modal Tetap Bruto *Gross Fixed Capital Formation*	40,76	41,18	39,93	39,68
Perubahan Inventori *Changes in Inventories*	0,99	0,97	1,05	1,47
Ekspor Barang dan Jasa *Exports of Goods and Services*	35,29	41,30	46,44	37,24
Impor Barang dan Jasa *Imports of Goods and Services*	25,21	30,54	34,06	25,72
Produk Domestik Regional Bruto *Gross Regional Domestic Product*	**100,00**	**100,00**	**100,00**	**100,00**

https://medankota.bps.go.id

Sumber/ Source : Badan Pusat Statistik Kota Medan/ *BPS-Statistics Medan Municipality*
Keterangan/Note : *) Angka Sementara/*Preliminary Figures*
**) Angka Sangat Sementara/*Very Preliminary Figures*

Tabel / *Table* 12.2.4 **Pertumbuhan Produk Domestik Regional Bruto Atas Dasar Harga Konstan 2010 Menurut Pengeluaran di Kota Medan, 2020 - 2023**
***Growth Rate of Gross Regional Domestic Product at 2010 Constant Market Prices by Expenditure in Medan Municipality*, 2020 - 2023**

Jenis Pengeluaran *Type of Expenditure*	2020	2021	2022*	2023**
(1)	(2)	(3)	(4)	(5)
Pengeluaran Konsumsi Rumah Tangga *Household Consumption Expenditure*	(5,11)	1,25	4,78	6,04
Pengeluaran Konsumsi LNPRT *NPISH Consumption Expenditure*	(6,40)	2,51	5,64	12,06
Pengeluaran Konsumsi Pemerintah *Government Consumption Expenditure*	(2,07)	4,26	(3,73)	1,38
Pembentukan Modal Tetap Bruto *Gross Fixed Capital Formation*	(3,81)	5,11	6,17	3,97
Perubahan Inventori *Changes in Inventories*	-	-	-	-
Ekspor Barang dan Jasa *Exports of Goods and Services*	(10,56)	8,70	13,18	(1,31)
Impor Barang dan Jasa *Imports of Goods and Services*	(19,85)	12,48	17,49	(3,08)
Produk Domestik Regional Bruto *Gross Regional Domestic Product*	**(1,98)**	**2,62**	**4,71**	**5,04**

Sumber/ Source : Badan Pusat Statistik Kota Medan/ *BPS-Statistics Medan Municipality*
Keterangan/Note : *) Angka Sementara/*Preliminary Figures*
**) Angka Sangat Sementara/*Very Preliminary Figures*

https://medankota.bps.go.id

BAB 13
Chapter

PERBANDINGAN ANTAR KABUPATEN/KOTA

REGENCY/MUNICIPAL COMPARISON

KABUPATEN/KOTA DENGAN IPM TERTINGGI

Regency/municipal With The Highest HDI

https://medankota.bps.go.id

PENJELASAN TEKNIS

1. Kegiatan pengumpulan data sosial dan ekonomi dilaksanakan secara rutin oleh BPS melalui Survei Sosial Ekonomi Nasional (Susenas).

2. Sejak 2011 sampai dengan 2014, pengumpulan data Susenas konsumsi pengeluaran rumah tangga dilaksanakan secara triwulanan. Mulai 2015 sampai 2023, pengumpulan data Susenas dilaksanakan dua kali dalam setahun, yaitu pada Maret dan September. Pada 2020 Susenas September tidak melakukan pencacatan konsumsi karena pandemi Covid-19 dan di 2023 tidak dilaksanakan Susenas September.

3. Target sampel Susenas Maret adalah 345.000 rumah tangga yang tersebar di seluruh kabupaten/kota di Indonesia. Target sampel Susenas pada bulan September adalah sebanyak 75.000 rumah tangga.

4. Data hasil pencacahan Susenas Maret dapat disajikan untuk tingkat nasional, provinsi, dan kabupaten/kota, sedangkan untuk data hasil Susenas September hanya dapat disajikan untuk tingkat nasional dan provinsi.

TECHNICAL NOTES

1. *Socioeconomic data collection activities are carried out regularly by the BPS-Statistics Indonesia through the National Socioeconomic Survey (Susenas).*

2. *From 2011 to 2014, Susenas data collection on household consumption expenditure was conducted quarterly. Starting from 2015 until 2023, Susenas data collection is carried out twice a year, namely in March and September. In 2020, the September Susenas did not record consumption due to the Covid-19 pandemic and in 2023, the September Susenas was not conducted.*

3. *The March Susenas target sample covers 345,000 households spread out at all regencies/municipalities in Indonesia. The September Susenas target sample covers 75,000 households.*

4. *The result from Susenas data collection in March can be presented on national, provincial, and regency/municipal level estimates, while data collection in September can be disseminated only for the national and provincial levels.*

https://medankota.bps.go.id

5. Data konsumsi/pengeluaran yang dikumpulkan pada Susenas Maret dibagi menjadi dua kelompok, yaitu makanan dan bukan makanan. Jumlah komoditas makanan adalah sebanyak 197 komoditas. Pengumpulan data kelompok makanan meliputi banyaknya komoditas yang dikonsumsi beserta nilai pengeluarannya.

5. The consumption/expenditure data collected in March Susenas are divided into two groups, namely food and non-food. The number of food commodities is 197 commodities. The food group data collection includes the quantity and value of commodities consumed.

6. Pengumpulan data pada sebagian besar kelompok bukan makanan hanya mencakup nilai pengeluaran barang yang dikonsumsi, kecuali beberapa jenis barang tertentu juga dikumpulkan kuantitasnya, seperti listrik, air, gas, dan bahan bakar minyak (BBM).

6. Data collection on most non-food groups covers only the value of expenditures consumed except for certain commodities which are also collected for their quantity, such as the use of electricity, water, gas, and fuel oil (BBM).

7. Referensi waktu survei yang digunakan adalah selama seminggu terakhir untuk konsumsi makanan dan sebulan atau setahun terakhir untuk konsumsi bukan makanan.

7. The survey time reference period is the previous week before the enumeration date for food consumption and the last month or last year for non-food consumption.

8. Klasifikasi desa dibedakan menjadi dua, yaitu desa perkotaan dan desa perdesaan. Klasifikasi desa yang digunakan pada Susenas menggunakan klasifikasi desa perkotaan/perdesaan tahun 2020 yang diatur dalam Peraturan Kepala BPS Nomor 120 Tahun 2020.

8. Urban rural classification is divided into two, namely urban and rural. The urban rural classification used in Susenas uses the 2020 urban/rural classification which is regulated in BPS-Statistics Indonesia Head Regulation Number 120 of 2020.

https://medankota.bps.go.id

9. **Rata-rata pengeluaran per kapita** adalah pengeluaran untuk konsumsi makanan dihitung selama seminggu terakhir, sedangkan konsumsi bukan makanan dihitung selama sebulan dan setahun terakhir. Baik konsumsi makanan maupun bukan makanan selanjutnya dikonversikan kedalam pengeluaran rata-rata sebulan. Angka konsumsi/pengeluaran rata-rata per kapita yang disajikan dalam publikasi ini diperoleh dari hasil bagi jumlah konsumsi seluruh rumah tangga terhadap jumlah penduduk (baik mengonsumsi maupun tidak).

10. **Index Gini** adalah salah satu ukuran yang paling sering digunakan untuk mengukur tingkat ketimpangan pendapatan secara menyeluruh. Rumus koefisien Gini adalah sebagai berikut:

$$G = 1 - \sum_{k=1}^{n} \left(X_k - X_{k-1} \right) \left(Y_k + Y_{k-1} \right)$$

G : Koefisien Gini (*Gini Ratio*)
X_k : Proporsi kumulatif dari penduduk untuk k = 0, 1, 2... n dengan $X_0 = 0$ dan $X_1 = 1$
Y_k : Proporsi kumulatif dari pengeluaran untuk k = 0, 1, 2... n dengan $Y_0 = 0$ dan $Y_1 = 1$

9. **Monthly Average Expenditure per Capita** *is expenditures for food consumption are calculated for the past week, while non-food consumption is calculated for the period April to September. Both food and non-food consumption are converted on an average monthly expenditure. An average per capita consumption / expenditure figures presented in this publication are derived from the results of the total consumption of all households to the population (whether or not consuming).*

10. ***The Gini Index*** *is one of the most frequently used measures to measure the overall level of income inequality. The Gini coefficient formula is as follows:*

$$G = 1 - \sum_{k=1}^{n} \left(X_k - X_{k-1} \right) \left(Y_k + Y_{k-1} \right)$$

G : *Gini Index*
X_k : *Cumulative proportion of the population for* k = 0,1, 2... n with $X_0 = 0$ and $X_1 = 1$
Y_k : *Cumulative proportion of the population for* k = 0, 1, 2... n with $Y_0 = 0$ *and* $Y_1 = 1$

https://kabkota.bps.go.id

11. Nilai indeks Gini ada diantara 0 dan 1. Semakin tinggi nilai indeks Gini menunjukkan ketidakmerataan pendapatan yang semakin tinggi. Jika nilai indeks Gini adalah nol maka artinya terdapat kemerataan sempurna pada distribusi pendapatan, sedangkan jika bernilai satu berarti terjadi ketidakmerataan pendapatan yang sempurna.

11. *The Gini index value is between 0 and 1. The higher the Gini index value indicates higher income inequality. If the Gini index value is zero, it means there is perfect equality in the income distribution, whereas if it is one, it means there is perfect income inequality.*

12. Bank Dunia dalam mengukur ketimpangan pendapatan membagi penduduk menjadi 3 kelompok, yaitu kelompok 40 persen penduduk berpendapatan rendah, kelompok 40 persen penduduk berpendapatan menengah, dan kelompok 20 persen penduduk berpendapatan tinggi.

12. *The World Bank, in measuring income inequality, divides the population into 3 groups, namely the 40 percent low-income group, the 40 percent middle-income group, and the 20 percent high-income group.*

13. Indeks Pembangunan Manusia (IPM) menjelaskan bagaimana penduduk dapat mengakses hasil pembangunan dalam memperoleh pendapatan, kesehatan, pendidikan dan sebagainya. IPM diperkenalkan oleh UNDP pada tahun 1990 dan dipublikasikan secara berkala dalam laporan tahunan Human Development Report (HDR). IPM dibentuk oleh 3 (tiga) dimensi dasar: Umur panjang dan hidup sehat; pengetahuan; dan standar hidup layak.

13. *The Human Development Index (HDI) explains how people can access development results in obtaining income, health, education and so forth. HDI was introduced by United Nations Development Programme (UNDP) in 1990 and published periodically in the annual report of the Human Development Report. HDI was formed by three basic dimensions: a long and healthy life; knowledge; and a decent standard of living.*

https://medankotakab.bps.go.id

ULASAN

Jumlah penduduk miskin terbanyak ada di Kota Medan sebanyak 187,24 ribu jiwa Sementara jumlah penduduk miskin yang paling sedikit berada di Kabupaten Pakpak Bharat 4,41 ribu jiwa pada Tahun 2023.

Laju pertumbuhan Produk Domestik Regional Bruto (PDRB) tertinggi terjadi pada Kabupaten Deli Serdang yaitu sebesar 5,34 persen pada Tahun 2023 dan Laju pertumbuhan PDRB terkecil yaitu pada Kabupaten Nias Selatan sebesar 3,65 persen.

Berdasarkan penghitungan Indeks Pembangunan Manusia (IPM) tahun 2023, IPM tertinggi di Sumatera Utara adalah Kota Medan sebesar 82,61, diikuti pada posisi kedua Kota Pematangsiantar sebesar 80,46, dan Kota Tebing Tinggi di posisi ketiga dengan IPM sebesar 78,17.

DESCRIPTION

The largest poor population is in Medan Municipality There are 187.28 thousands people under poverty line The smallest poor population is in Pakpak Bharat Regency There are 4.52 thousand people under poverty line in 2023.

The highest Growth rate of Gross Domestic Regional Product (GDRP) is in Deli Serdang Regency There are 5.34 percent growth rate of GDRP in 2023 and the smallest growth rate is in Nias Selatan Regency. There are 3.65 percent growht rate of GDRP in 2023.

Based on the calculation of the Human Development Index (HDI) in 2023, the highest HDI is Medan at 82.61, followed in second place by 80.46 is Pematangsiantar and Tebing Tinggi City was third at 78.17.

https://medankota.bps.go.id

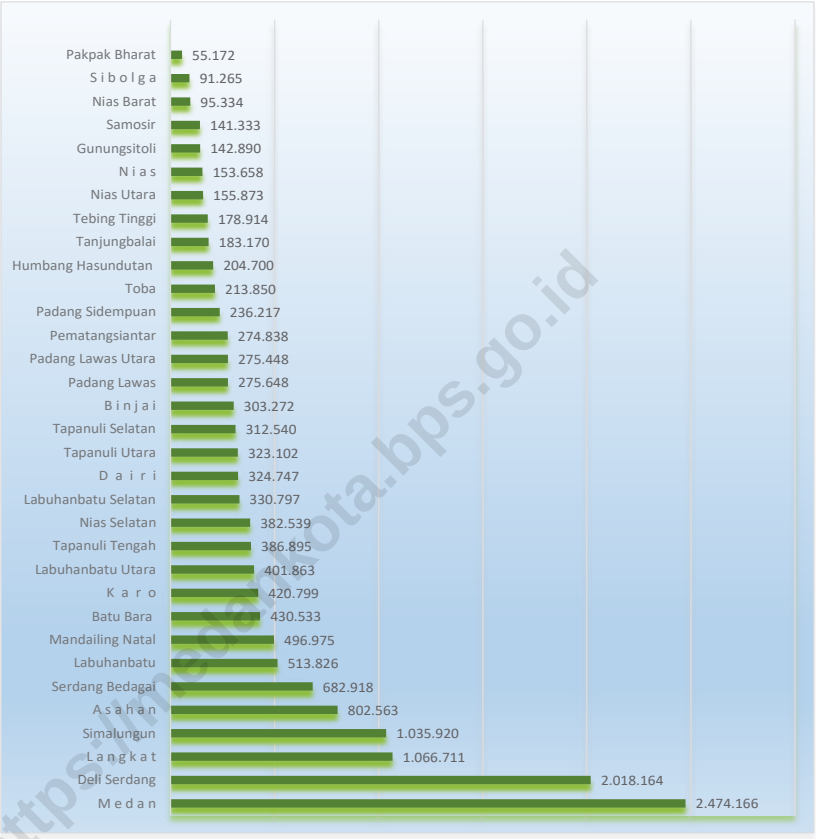

https://medan.kota.bps.go.id

Catatan/*Note: Hasil Proyeksi Penduduk Interim 2020-2023 (Pertengahan tahun/Juni)/The Result of Interim Population Projection 2020-2023 (mid year/June*
Sumber : Badan Pusat Statistik Propinsi Sumatera Utara, BPS-Statistic Sumatera Utara Province

Gambar / *Figures* 13.1 **Penduduk Menurut Kabupaten/Kota di Provinsi Sumatera Utara, 2023**
Population by Regency/Municipality in Sumatera Utara Province, 2023

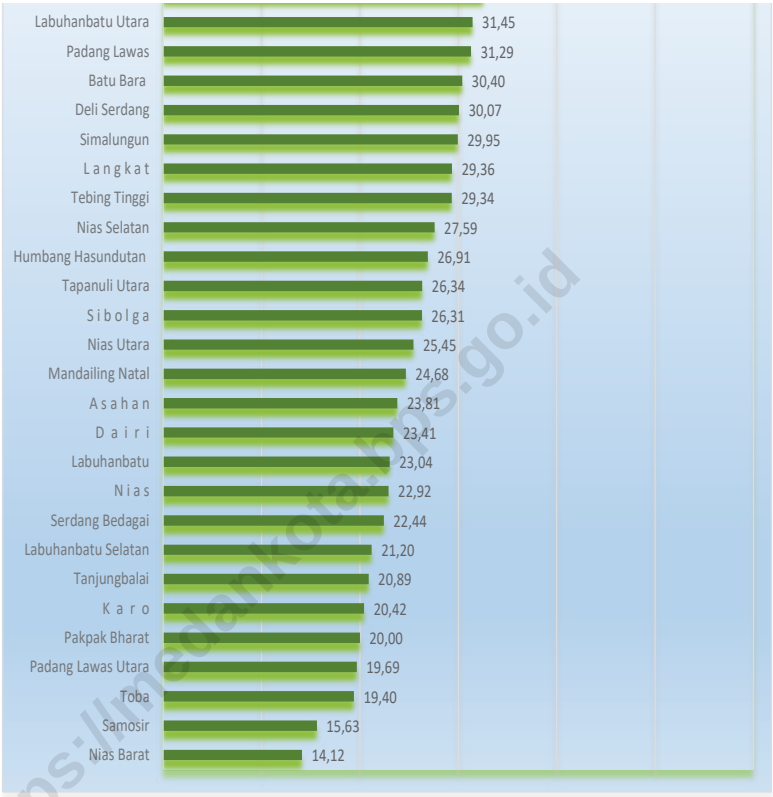

https://medankota.bps.go.id

Sumber/*Source* : Badan Pusat Statistik Provinsi Sumatera Utara/*BPS-Statistics Sumatera Utara Province*

Gambar 13.2 **Angka Partisipasi Kasar (APK) Perguruan Tinggi menurut Kabupaten/Kota di Provinsi Sumatera Utara, 2023**
Figures ***Gross Enrollment Rate (APK) in Higher Education by Regency/City in Sumatera Utara Province, 2023***

13.1 PERBANDINGAN ANTAR KABUPATEN/KOTA
REGENCY/MUNICIPAL COMPARISON

Tabel 13.1 / ***Table***
Penduduk Menurut Jenis Kelamin, Rasio Jenis Kelamin dan Kabupaten/Kota di Provinsi Sumatera Utara, 2023
Population by Type of Sex, Sex Ratio and Regency/ Municipality in Sumatera Utara Province, 2023

Kabupaten/Kota *Regency/Municipality*	Laki-Laki *Male*	Perempuan *Female*	Jumlah *Total*	Rasio Jenis Kelamin *Sex Ratio*
(1)	(2)	(3)	(4)	(5)
Kabupaten / *Regency*				
01 Nias	75.063	78.595	153.658	95,51
02 Mandailing Natal	247.811	249.164	496.975	99,46
03 Tapanuli Selatan	157.340	155.200	312.540	101,38
04 Tapanuli Tengah	195.086	191.809	386.895	101,71
05 Tapanuli Utara	161.782	161.320	323.102	100,29
06 Toba	106.907	106.943	213.850	99,97
07 Labuhanbatu	260.717	253.109	513.826	103,01
08 Asahan	405.617	396.946	802.563	102,18
09 Simalungun	521.262	514.658	1035.920	101,28
10 Dairi	162.928	161.819	324.747	100,69
11 Karo	208.600	212.199	420.799	98,30
12 Deli Serdang	1.014.629	1.003.535	2.018.164	101,11
13 Langkat	538.822	527.889	1.066.711	102,07
14 Nias Selatan	192.344	190.195	382.539	101,13
15 Humbang Hasundutan	102.573	102.127	204.700	100,44
16 Pakpak Bharat	27.890	27.282	55.172	102,23
17 Samosir	70.648	70.685	141.333	99,95
18 Serdang Bedagai	343.862	339.056	682.918	101,42
19 Batu Bara	216.549	213.984	430.533	101,20
20 Padang Lawas Utara	140.375	135.073	275.448	103,93
21 Padang Lawas	138.506	137.142	275.648	100,99
22 Labuhanbatu Selatan	168.655	162.142	330.797	104,02
23 Labuhanbatu Utara	203.705	198.158	401.863	102,80
24 Nias Utara	77.458	78.415	155.873	98,78
25 Nias Barat	46.425	48.909	95.334	94,92
Kota / *Municipality*				
71 Sibolga	45.839	45.426	91.265	100,91
72 Tanjungbalai	92.715	90.455	183.170	102,50
73 Pematangsiantar	135.918	138.920	274.838	97,84
74 Tebing Tinggi	89.025	89.889	178.914	99,04
75 Medan	1.231.673	1.242.493	2.474.166	99,13
76 Binjai	151.627	151.645	303.272	99,99
77 Padang Sidempuan	119.228	116.989	236.217	101,91
78 Gunungsitoli	69.735	73.155	142.890	95,32
Sumatera Utara	**7.721.314**	**7.665.326**	**15.386.640**	**100,73**

Catatan/*Note:* Hasil Proyeksi Penduduk Interim 2020-2023 (Pertengahan tahun/Juni)/ *The result of Interim Population Projection 2020-2023 (mid year/June)*
Sumber : BPS

https://medankota.bps.go.id

Tabel 13.2 **Indeks Pembangunan Manusia Menurut Kabupaten/Kota di Provinsi Sumatera Utara, 2020 - 2023**
Human Development Index by Regency/Municipality in Sumatera Utara Province, 2020 - 2023

Kabupaten/Kota *Regency/Municipality*	2020	2021	2022	2023
(1)	(2)	(3)	(4)	(5)
Kabupaten / *Regency*				
01 Nias	62,55	63,37	64,30	65,15
02 Mandailing Natal	70,89	71,31	72,17	72,65
03 Tapanuli Selatan	73,16	73,37	73,96	74,58
04 Tapanuli Tengah	71,10	71,48	72,18	72,77
05 Tapanuli Utara	75,77	76,06	76,43	76,86
06 Toba	76,81	77,03	77,58	77,83
07 Labuhanbatu	73,08	73,16	73,96	74,70
08 Asahan	72,35	72,55	73,18	73,59
09 Simalungun	74,19	74,33	74,68	75,17
10 Dairi	73,63	73,89	74,60	75,18
11 Karo	75,40	75,81	76,37	76,88
12 Deli Serdang	76,11	76,21	76,86	77,16
13 Langkat	73,14	73,50	74,03	74,33
14 Nias Selatan	62,78	63,24	64,05	64,98
15 Humbang Hasundutan	70,70	71,28	72,05	72,49
16 Pakpak Bharat	70,30	70,65	71,57	72,30
17 Samosir	71,56	71,75	72,57	72,93
18 Serdang Bedagai	71,93	72,25	72,89	73,40
19 Batu Bara	70,57	70,80	71,75	72,56
20 Padang Lawas Utara	71,69	71,96	72,77	73,45
21 Padang Lawas	70,08	70,48	71,41	72,16
22 Labuhanbatu Selatan	72,86	73,15	73,59	74,23
23 Labuhanbatu Utara	73,47	73,73	74,61	75,45
24 Nias Utara	63,17	63,63	64,55	65,44
25 Nias Barat	62,58	63,05	63,96	64,68
Kota / *Municipality*				
71 Sibolga	75,56	75,87	76,69	77,07
72 Tanjungbalai	73,48	73,78	74,73	75,42
73 Pematangsiantar	78,75	79,17	79,71	80,46
74 Tebing Tinggi	76,40	76,65	77,39	78,17
75 Medan	81,31	81,58	82,13	82,61
76 Binjai	76,45	76,57	77,50	78,11
77 Padang Sidempuan	76,93	77,19	77,73	78,10
78 Gunungsitoli	70,22	70,51	71,11	71,55
Sumatera Utara	**73,62**	**73,84**	**74,51**	**75,13**

Sumber : Badan Pusat Statistik, Seri Publikasi Indeks Pembangunan Manusia
Source : BPS-Statistics Indonesia, Series of Publication of Human Development Index
Keterangan/Note:: Berdasarkan UHH SP2020LF / Based on UHH SP2020LF

www.medankota.bps.go.id

Tabel 13.3 **Komponen Indeks Pembangunan Manusia (IPM) menurut Kabupaten/Kota, 2023**
Table ***Component of Human Development Index (HDI) by Regency/Municipality, 2023***

Kabupaten/Kota *Regency/Municipality*	Komponen IPM */Component of HDI*		
	Umur Harapan Hidup *Life Expec-tancy (UHH)*	Harapan Lama Sekolah *Expected Years of Schooling (EYS)*	Rata-rata Lama Sekolah / *Mean Years of Schooling (MYS)*
(1)	(2)	(3)	(4)
Kabupaten / *Regency*			
01 Nias	71,74	13,30	6,14
02 Mandailing Natal	71,72	13,86	8,84
03 Tapanuli Selatan	71,61	13,58	9,51
04 Tapanuli Tengah	71,76	13,49	8,87
05 Tapanuli Utara	74,10	13,73	10,09
06 Toba	74,22	13,59	10,59
07 Labuhanbatu	72,88	13,25	9,49
08 Asahan	73,39	12,64	8,83
09 Simalungun	74,08	12,82	9,72
10 Dairi	74,13	13,32	9,88
11 Karo	74,16	13,25	10,03
12 Deli Serdang	73,65	13,39	10,28
13 Langkat	74,14	13,27	8,73
14 Nias Selatan	71,61	12,78	6,48
15 Humbang Hasundutan	74,07	13,32	10,01
16 Pakpak Bharat	72,61	13,90	9,61
17 Samosir	74,10	13,51	9,47
18 Serdang Bedagai	73,11	12,64	8,85
19 Batu Bara	72,63	13,11	8,50
20 Padang Lawas Utara	71,57	13,53	9,55
21 Padang Lawas	71,52	13,70	9,43
22 Labuhanbatu Selatan	72,46	13,42	8,93
23 Labuhanbatu Utara	74,06	13,57	8,87
24 Nias Utara	72,12	13,36	6,85
25 Nias Barat	72,30	12,98	7,07
Kota / *Municipality*			
71 Sibolga	74,02	13,42	10,44
72 Tanjungbalai	74,01	13,14	9,68
73 Pematangsiantar	74,75	14,60	11,58
74 Tebing Tinggi	74,07	13,12	10,86
75 Medan	74,76	14,78	11,62
76 Binjai	74,18	14,17	11,19
77 Padang Sidempuan	73,54	14,59	11,12
78 Gunungsitoli	74,03	13,78	8,65
Sumatera Utara	**73,67**	**13,48**	**9,82**

https://medankota.bps.go.id

Lanjutan Tabel/Continued Table 13.3

Kabupaten/Kota *Regency/Municipality*	Komponen IPM */Component of HDI*	IPM *HDI*
	Pengeluaran per Kapita Disesuaikan *Expenditure per Capita Adjusted* (Rp.000,-)	
(1)	(5)	(6)
Kabupaten / *Regency*		
01 Nias	7.301	65,15
02 Mandailing Natal	10.251	72,65
03 Tapanuli Selatan	11.829	74,58
04 Tapanuli Tengah	10.690	72,77
05 Tapanuli Utara	12.115	76,86
06 Toba	12.676	77,83
07 Labuhanbatu	11.670	74,70
08 Asahan	11.795	73,59
09 Simalungun	11.746	75,17
10 Dairi	10.969	75,18
11 Karo	12.779	76,88
12 Deli Serdang	12.890	77,16
13 Langkat	11.632	74,33
14 Nias Selatan	7.299	64,98
15 Humbang Hasundutan	8.476	72,49
16 Pakpak Bharat	8.764	72,30
17 Samosir	9.158	72,93
18 Serdang Bedagai	11.695	73,40
19 Batu Bara	10.933	72,56
20 Padang Lawas Utara	10.615	73,45
21 Padang Lawas	9.395	72,16
22 Labuhanbatu Selatan	11.950	74,23
23 Labuhanbatu Utara	12.429	75,45
24 Nias Utara	6.788	65,44
25 Nias Barat	6.382	64,68
Kota / *Municipality*		
71 Sibolga	12.285	77,07
72 Tanjungbalai	11.753	75,42
73 Pematangsiantar	12.984	80,46
74 Tebing Tinggi	13.385	78,17
75 Medan	15.674	82,61
76 Binjai	11.567	78,11
77 Padang Sidempuan	11.552	78,10
78 Gunungsitoli	8.635	71,55
Sumatera Utara	**11.049**	**75,13**

Sumber : Badan Pusat Statistik, Seri Publikasi Indeks Pembangunan Manusia
Source : BPS-Statistics Indonesia, Series of Publication of Human Development Index
Keterangan/Note:: Berdasarkan UHH SP2020LF / Based on UHH SP2020LF

https://medankota.bps.go.id

Tabel 13.4 **Persentase Penduduk yang Masih Sekolah menurut Kabupaten/Kota dan Kelompok Umur (%) di Provinsi Sumatera Utara, 2023**
Table ***Percentage of Population Attending School by Regency/ Municipality and Age Group (%) in Sumatera Utara Province, 2023***

Kabupaten/Kota *Regency/Municipality*	Kelompok Umur Pendidikan*/Age Group of School/(tahun/year)*				
	7-12	13-15	16-18	19-24	7-15
(1)	(2)	(3)	(4)	(5)	(6)
Kabupaten / *Regency*					
01 Nias	99,67	99,16	81,13	25,68	76,90
02 Mandailing Natal	98,87	96,05	75,81	19,37	71,95
03 Tapanuli Selatan	99,17	97,89	79,82	28,83	76,02
04 Tapanuli Tengah	99,99	98,08	87,20	28,44	79,09
05 Tapanuli Utara	99,11	99,40	87,20	21,97	80,97
06 Toba	99,74	95,90	84,04	23,54	80,77
07 Labuhanbatu	99,65	95,94	70,11	22,18	71,15
08 Asahan	99,13	96,86	59,03	17,07	67,09
09 Simalungun	99,61	98,52	70,64	26,05	74,81
10 Dairi	99,28	99,28	87,33	23,77	80,96
11 Karo	99,34	99,55	84,74	21,39	76,60
12 Deli Serdang	99,83	94,61	82,94	26,17	72,85
13 Langkat	99,06	95,14	76,09	30,90	73,41
14 Nias Selatan	99,42	88,84	74,44	24,58	73,00
15 Humbang Hasundutan	99,90	99,14	87,24	21,30	84,59
16 Pakpak Bharat	99,41	98,78	83,57	16,91	77,76
17 Samosir	98,95	99,10	94,61	13,38	84,04
18 Serdang Bedagai	99,28	96,12	78,12	18,98	70,72
19 Batu Bara	99,11	95,39	75,94	28,91	73,49
20 Padang Lawas Utara	99,91	98,71	88,17	20,08	75,93
21 Padang Lawas	99,99	92,92	72,83	30,63	75,06
22 Labuhanbatu Selatan	99,68	96,41	74,39	24,29	73,02
23 Labuhanbatu Utara	99,14	98,94	84,27	26,84	75,26
24 Nias Utara	98,99	98,25	78,22	25,37	76,18
25 Nias Barat	99,38	99,46	89,58	13,31	76,17
Kota / *Municipality*					
71 Sibolga	98,56	98,00	84,95	15,53	69,88
72 Tanjungbalai	99,71	97,05	75,05	19,38	70,75
73 Pematangsiantar	99,07	99,75	86,59	34,90	76,52
74 Tebing Tinggi	99,57	99,95	76,29	28,21	73,19
75 Medan	99,98	97,93	81,78	41,56	72,90
76 Binjai	99,25	96,79	77,95	39,63	75,09
77 Padang Sidempuan	99,23	99,00	80,66	29,36	72,20
78 Gunungsitoli	99,01	98,15	85,38	29,46	74,39
Sumatera Utara	**99,51**	**96,76**	**79,25**	**28,61**	**73,90**

Sumber/*Source*: Badan Pusat Statistik, Survei Sosial Ekonomi Nasional (Susenas)/*BPS-Statistics Indonesia, National Socioeconomic Survey*

https://medankota.bps.go.id

Tabel 13.5 **Angka Partisipasi Kasar (APK) menurut Kabupaten/Kota, 2023**
Table ***Gross Enrolment Rate by Regency/Municipality, 2023***

Kabupaten/Kota *Regency/Municipality*	Angka Partisipasi Kasar (APK)			
	SD	SMP	SMTA	PT
(1)	(2)	(3)	(4)	(5)
Kabupaten / *Regency*				
01 Nias	110,71	90,38	98,41	22,92
02 Mandailing Natal	106,67	97,35	85,14	24,68
03 Tapanuli Selatan	108,06	98,14	95,61	33,21
04 Tapanuli Tengah	116,29	95,21	99,93	32,54
05 Tapanuli Utara	108,85	90,23	99,87	26,34
06 Toba	106,75	86,96	107,66	19,40
07 Labuhanbatu	108,60	98,69	94,46	23,04
08 Asahan	101,03	95,89	72,95	23,81
09 Simalungun	105,56	93,88	89,61	29,95
10 Dairi	111,34	89,12	97,61	23,41
11 Karo	108,79	96,96	106,56	20,42
12 Deli Serdang	103,72	83,21	99,59	30,07
13 Langkat	105,88	89,63	99,66	29,36
14 Nias Selatan	109,70	95,08	85,74	27,59
15 Humbang Hasundutan	109,63	91,82	96,51	26,91
16 Pakpak Bharat	110,94	96,92	102,53	20,00
17 Samosir	107,76	92,13	111,49	15,63
18 Serdang Bedagai	110,18	79,09	100,60	22,44
19 Batu Bara	112,25	88,76	100,65	30,40
20 Padang Lawas Utara	110,07	95,28	104,83	19,69
21 Padang Lawas	105,54	91,75	102,19	31,29
22 Labuhanbatu Selatan	103,13	103,31	98,28	21,20
23 Labuhanbatu Utara	111,60	85,55	111,76	31,45
24 Nias Utara	106,26	106,80	96,50	25,45
25 Nias Barat	106,77	99,29	102,45	14,12
Kota / *Municipality*				
71 Sibolga	109,57	93,00	108,66	26,31
72 Tanjungbalai	106,70	102,19	94,55	20,89
73 Pematangsiantar	109,54	90,59	107,67	49,44
74 Tebing Tinggi	108,46	88,60	98,95	29,34
75 Medan	104,75	98,80	102,44	49,23
76 Binjai	104,93	96,17	97,46	46,56
77 Padang Sidempuan	106,90	88,72	93,49	47,13
78 Gunungsitoli	111,31	88,08	100,09	33,41
Sumatera Utara	**106,85**	**92,11**	**98,02**	**32,67**
Pedesaan	**105,29**	**91,63**	**100,70**	**37,03**
Perkotaan	**108,67**	**92,70**	**94,59**	**25,92**

Sumber/*Source*: BPS Provinsi Sumatera Utara/*BPS-Statistics of Sumatera Utara Province*

sumedang.bps.go.id

Tabel 13.6 **Angka Partisipasi Murni (APM) menurut Kabupaten/Kota, 2023**
Table ***Net Enrolment Rate by Regency/Municipality, 2023***

Kabupaten/Kota *Regency/Municipality*	Angka Partisipasi Murni (APM)			
	SD	SMP	SMTA	PT
(1)	(2)	(3)	(4)	(5)
Kabupaten / *Regency*				
01 Nias	99,67	86,80	71,91	13,70
02 Mandailing Natal	98,72	85,00	62,54	14,89
03 Tapanuli Selatan	99,02	89,83	67,98	21,19
04 Tapanuli Tengah	99,99	82,14	73,71	15,83
05 Tapanuli Utara	99,11	82,41	75,41	15,00
06 Toba	99,59	81,74	75,04	7,82
07 Labuhanbatu	98,77	84,56	55,53	14,69
08 Asahan	94,98	78,84	47,98	17,67
09 Simalungun	95,02	77,26	56,44	19,59
10 Dairi	99,28	77,47	71,73	11,70
11 Karo	99,34	91,43	76,56	14,97
12 Deli Serdang	99,73	81,45	78,30	22,56
13 Langkat	96,06	77,59	64,83	20,05
14 Nias Selatan	94,24	75,22	56,94	15,08
15 Humbang Hasundutan	99,02	78,97	70,85	9,95
16 Pakpak Bharat	99,20	84,32	68,43	10,70
17 Samosir	98,95	87,29	87,40	4,42
18 Serdang Bedagai	98,81	75,08	71,31	13,78
19 Batu Bara	99,11	80,01	64,88	20,98
20 Padang Lawas Utara	99,85	92,24	82,89	11,76
21 Padang Lawas	99,55	85,77	66,12	24,31
22 Labuhanbatu Selatan	99,58	88,61	59,54	16,39
23 Labuhanbatu Utara	99,02	83,84	80,16	20,73
24 Nias Utara	95,40	83,08	65,38	16,73
25 Nias Barat	94,76	82,83	74,59	5,15
Kota / *Municipality*				
71 Sibolga	98,56	78,22	65,94	11,05
72 Tanjungbalai	99,71	89,65	63,07	5,34
73 Pematangsiantar	99,07	83,74	70,88	33,88
74 Tebing Tinggi	99,57	84,47	68,75	19,74
75 Medan	95,33	82,88	70,22	34,96
76 Binjai	99,25	81,09	62,55	31,27
77 Padang Sidempuan	99,23	85,20	72,60	29,13
78 Gunungsitoli	99,01	78,51	63,39	16,10
Sumatera Utara	**97,95**	**82,09**	**68,67**	**22,06**
Pedesaan	**97,89**	**82,09**	**71,08**	**25,95**
Perkotaan	**98,02**	**82,07**	**65,59**	**16,03**

Sumber/*Source*: Badan Pusat Statistik, Survei Sosial Ekonomi Nasional (Susenas)/*BPS-Statistics Indonesia, National Socioeconomic Survey*

https://medankota.bps.go.id

Tabel / *Table* 13.7

Penduduk Berumur 15 Tahun ke Atas Menurut Kabupaten/Kota dan Jenis Kegiatan Selama Seminggu yang Lalu di Provinsi Sumatera Utara, 2023

Population 15 Years of Age and Over by Regency/ Municipality and Type of Activity During the Previous Week, 2023

Kabupaten/Kota *Regency/Municipality*	Angkatan Kerja/*Economically Active*					*Persentase Bekerja terhadap Angkatan Kerja Percentage of Working to Economically Active*
	Bekerja *Working*	Pengangguran[1]/*Unemployment*[1]			Jumlah Angkatan Kerja *Total of Economically Active*	
		Pernah Bekerja *Ever Worked*	Tidak Pernah Bekerja *Never Worked*	Jumlah *Total*		
(1)	(2)	(3)	(4)	(5)	(6)	(7)
Kabupaten / *Regency*						
01 Nias	85.947	395	1.639	2.034	87.981	97,69
02 Mandailing Natal	202.696	3.288	13.026	16.314	219.010	92,55
03 Tapanuli Selatan	161.772	896	4.957	5.853	167.625	96,51
04 Tapanuli Tengah	194.545	9.832	6.655	16.487	211.032	92,19
05 Tapanuli Utara	185.378	409	1.524	1.933	187.311	98,97
06 Toba	121.960	1.186	426	1.612	123.572	98,70
07 Labuhanbatu	226.659	4.371	10.082	14.453	241.112	94,01
08 Asahan	381.304	11.725	13.116	24.841	406.145	93,88
09 Simalungun	536.291	17.464	12.866	30.330	566.621	94,65
10 Dairi	194.960	902	1.533	2.435	197.395	98,77
11 Karo	257.255	3.041	3.897	6.938	264.193	97,37
12 Deli Serdang	917.423	27.721	58.851	86.572	1.003.995	91,38
13 Langkat	563.974	27.302	10.807	38.109	602.083	93,67
14 Nias Selatan	212.385	2.876	4.785	7.661	220.046	96,52
15 Humbang Hasundutan	123.381	72	979	1.051	124.432	99,16
16 Pakpak Bharat	31.742	143	-	143	31.885	99,55
17 Samosir	86.467	688	215	903	87.370	98,97
18 Serdang Bedagai	320.835	5.974	10.813	16.787	337.622	95,03
19 Batu Bara	211.537	9.198	4.006	13.204	224.741	94,12
20 Padang Lawas Utara	133.220	1.801	4.354	6.155	139.375	95,58
21 Padang Lawas	139.559	3.892	4.628	8.520	148.079	94,25
22 Labuhanbatu Selatan	164.193	2.137	3.694	5.831	170.024	96,57
23 Labuhanbatu Utara	176.450	3.813	5.154	8.967	185.417	95,16
24 Nias Utara	87.786	587	1.732	2.319	90.105	97,43
25 Nias Barat	52.651	204	220	424	53.075	99,20
Kota / *Municipality*						
71 Sibolga	44.194	2.148	1.069	3.217	47.411	93,21
72 Tanjungbalai	87.857	1.859	2.250	4.109	91.966	95,53
73 Pematangsiantar	135.665	7.986	4.809	12.795	148.460	91,38
74 Tebing Tinggi	81.546	2.056	3.368	5.424	86.970	93,76
75 Medan	1.121.902	48.410	58.110	106.520	1.228.422	91,33
76 Binjai	132.826	4.866	3.756	8.622	141.448	93,9
77 Padang Sidempuan	110.625	4.333	4.728	9.061	119.686	92,43
78 Gunungsitoli	64.552	805	1.656	2.461	67.013	96,33
Sumatera Utara	**7.549.537**	**212.380**	**259.705**	**472.085**	**8.021.622**	**94,11**

https://medankota.bps.go.id

Lanjutan Tabel/Continued Table 13.7

Kabupaten/Kota *Regency/Municipality*	Bukan Angkatan Kerja *Not Economically Active*				Jumlah *Total*	Persentase Angkatan Kerja terhadap Penduduk Usia Kerja *Percentage of Economi-cally Active to Working Age Population*
	Sekolah *Attending School*	Mengurus Rumah Tangga *House-keeping*	Lainnya *Others*	Jumlah Bukan Angkatan Kerja *Total of Not Economically Active*		
(1)	(8)	(9)	(10)	(11)	(12)	(13)
Kabupaten / *Regency*						
01 Nias	6.752	6.964	6.017	19.733	107.714	81,68
02 Mandailing Natal	40.409	71.702	16.124	128.235	347.245	63,07
03 Tapanuli Selatan	18.398	26.357	9.228	53.983	221.608	75,64
04 Tapanuli Tengah	20.469	34.789	16.901	72.159	283.191	74,52
05 Tapanuli Utara	19.554	12.891	10.912	43.357	230.668	81,2
06 Toba	12.213	13.502	3.507	29.222	152.794	80,87
07 Labuhanbatu	28.738	84.814	17.183	130.735	371.847	64,84
08 Asahan	39.746	120.006	18.259	178.011	584.156	69,53
09 Simalungun	45.426	149.144	24.157	218.727	785.348	72,15
10 Dairi	13.425	13.233	8.685	35.343	232.738	84,81
11 Karo	20.420	19.085	11.354	50.859	315.052	83,86
12 Deli Serdang	125.905	284.472	70.294	480.671	1.484.666	67,62
13 Langkat	37.061	133.294	21.175	191.530	793.613	75,87
14 Nias Selatan	25.657	23.326	8.504	57.487	277.533	79,29
15 Humbang Hasundutan	4.877	9.486	4.768	19.131	143.563	86,67
16 Pakpak Bharat	2.286	2.199	728	5.213	37.098	85,95
17 Samosir	4.677	5.782	2.721	13.180	100.550	86,89
18 Serdang Bedagai	34.356	107.677	19.414	161.447	499.069	67,65
19 Batu Bara	13.819	59.830	9.714	83.363	308.104	72,94
20 Padang Lawas Utara	18.009	27.140	5.326	50.475	189.850	73,41
21 Padang Lawas	13.257	23.467	4.710	41.434	189.513	78,14
22 Labuhanbatu Selatan	18.672	38.159	5.411	62.242	232.266	73,2
23 Labuhanbatu Utara	23.470	65.559	12.230	101.259	286.676	64,68
24 Nias Utara	6.989	9.190	4.584	20.763	110.868	81,27
25 Nias Barat	4.847	4.664	2.874	12.385	65.460	81,08
Kota / *Municipality*						
71 Sibolga	5.626	11.065	2.502	19.193	66.604	71,18
72 Tanjungbalai	9.035	25.660	5.120	39.815	131.781	69,79
73 Pematangsiantar	16.842	35.956	7.945	60.743	209.203	70,96
74 Tebing Tinggi	9.583	30.587	5.231	45.401	132.371	65,7
75 Medan	158.164	430.156	82.879	671.199	1.899.621	64,67
76 Binjai	20.072	50.186	13.550	83.808	225.256	62,79
77 Padang Sidempuan	18.671	27.363	7.987	54.021	173.707	68,9
78 Gunungsitoli	9.354	16.178	6.332	31.864	98.877	67,77
Sumatera Utara	**846.779**	**1.973.883**	**446.326**	**3.266.988**	**11.288.610**	**71,06**

Keterangan/Note:: Menggunakan penimbang Proyeksi Penduduk Hasil Sensus Penduduk 2020 / Uses a weighting of the population projection results from Population Census 2020

Sumber : Badan Pusat Statistik, Survei Angkatan Kerja Nasional (Sakernas) 2023

Source : BPS-*National Labour Force Survey 2023*

http://medankota.bps.go.id

Tabel 13.8
Table

Penduduk Berumur 15 Tahun ke Atas yang Bekerja Selama Seminggu yang Lalu Menurut Kabupaten/Kota dan Lapangan Pekerjaan Utama di Provinsi Sumatera Utara, 2023
Population 15 Years of Age and Over Who Worked During the Previous Week by Regency and Main Industry, 2023

Kabupaten/Kota *Regency/Municipality*	Lapangan Pekerjaan Utama[1]/*Main Industry*[1]			Jumlah/*Total*
	1	2	3	
(1)	(2)	(3)	(4)	(5)
Kabupaten / *Regency*				
01 Nias	58.267	6.142	21.538	85.947
02 Mandailing Natal	89.992	37.836	74.868	202.696
03 Tapanuli Selatan	87.867	23.974	49.931	161.772
04 Tapanuli Tengah	80.076	18.802	95.667	194.545
05 Tapanuli Utara	106.950	25.325	53.103	185.378
06 Toba	61.322	13.608	47.030	121.960
07 Labuhanbatu	85.087	27.542	114.030	226.659
08 Asahan	120.600	62.683	198.021	381.304
09 Simalungun	206.939	91.119	238.233	536.291
10 Dairi	116.972	10.133	67.855	194.960
11 Karo	159.810	8.550	88.895	257.255
12 Deli Serdang	169.128	229.477	518.818	917.423
13 Langkat	189.035	120.369	254.570	563.974
14 Nias Selatan	144.831	13.558	53.996	212.385
15 Humbang Hasundutan	79.560	7.114	36.707	123.381
16 Pakpak Bharat	17.102	3.724	10.916	31.742
17 Samosir	52.983	4.754	28.730	86.467
18 Serdang Bedagai	119.709	61.012	140.114	320.835
19 Batu Bara	60.796	36.132	114.609	211.537
20 Padang Lawas Utara	90.041	7.615	35.564	133.220
21 Padang Lawas	71.136	12.124	56.299	139.559
22 Labuhanbatu Selatan	77.236	16.295	70.662	164.193
23 Labuhanbatu Utara	89.191	14.295	72.964	176.450
24 Nias Utara	57.752	3.320	26.714	87.786
25 Nias Barat	35.420	2.883	14.348	52.651
Kota / *Municipality*				
71 Sibolga	6.810	7.646	29.738	44.194
72 Tanjungbalai	15.151	13.316	59.390	87.857
73 Pematangsiantar	7.964	24.387	103.314	135.665
74 Tebing Tinggi	4.826	15.405	61.315	81.546
75 Medan	46.914	228.447	846.541	1.121.902
76 Binjai	7.817	37.656	87.353	132.826
77 Padang Sidempuan	18.367	15.072	77.186	110.625
78 Gunungsitoli	23.386	10.714	30.452	64.552
Sumatera Utara	**2.559.037**	**1.211.029**	**3.779.471**	**7.549.537**

Catatan/Note:
1. Pertanian/ Agriculture
2.Industri Pengolahan/ Manufacturing Industry
3. jasa//Services

Sumber : Badan Pusat Statistik, Survei Angkatan Kerja Nasional (Sakernas) 2023
Source : BPS-National Labour Force Survey 2023

https://medankota.bps.go.id

Tabel 13.9 **Tingkat Pengangguran Terbuka (TPT) dan Tingkat Partisipasi Angkatan Kerja (TPAK) Menurut Kabupaten/ Kota di Provinsi Sumatera Utara, 2023**
Table ***Unemployment Rate (UR) and Labor Force Participation Rate (LFPR) by Regency/Municipality (%), 2023***

Kabupaten/Kota *Regency/Municipality*	TPT/*UR*		TPAK/*LFPR*	
	Feb	Agt	Feb	Agt
(1)	(2)	(3)	(4)	(5)
Kabupaten / *Regency*				
01 Nias	...	2,31	...	81,68
02 Mandailing Natal	...	7,45	...	63,07
03 Tapanuli Selatan	...	3,49	...	75,64
04 Tapanuli Tengah	...	7,81	...	74,52
05 Tapanuli Utara	...	1,03	...	81,20
06 Toba	...	1,30	...	80,87
07 Labuhanbatu	...	5,99	...	64,84
08 Asahan	...	6,12	...	69,53
09 Simalungun	...	5,35	...	72,15
10 Dairi	...	1,23	...	84,81
11 Karo	...	2,63	...	83,86
12 Deli Serdang	...	8,62	...	67,62
13 Langkat	...	6,33	...	75,87
14 Nias Selatan	...	3,48	...	79,29
15 Humbang Hasundutan	...	0,84	...	86,67
16 Pakpak Bharat	...	0,45	...	85,95
17 Samosir	...	1,03	...	86,89
18 Serdang Bedagai	...	4,97	...	67,65
19 Batu Bara	...	5,88	...	72,94
20 Padang Lawas Utara	...	4,42	...	73,41
21 Padang Lawas	...	5,75	...	78,14
22 Labuhanbatu Selatan	...	3,43	...	73,20
23 Labuhanbatu Utara	...	4,84	...	64,68
24 Nias Utara	...	2,57	...	81,27
25 Nias Barat	...	0,80	...	81,08
Kota / *Municipality*				
71 Sibolga	...	6,79	...	71,18
72 Tanjungbalai	...	4,47	...	69,79
73 Pematangsiantar	...	8,62	...	70,96
74 Tebing Tinggi	...	6,24	...	65,70
75 Medan	...	8,67	...	64,67
76 Binjai	...	6,10	...	62,79
77 Padang Sidempuan	...	7,57	...	68,90
78 Gunungsitoli	...	3,67	...	67,77
Sumatera Utara	...	**5,89**	...	**71,06**

Sumber : Badan Pusat Statistik, Survei Angkatan Kerja Nasional (Sakernas) 2023
Source : BPS-National Labour Force Survey 2023

https://medankota.bps.go.id

Tabel 13.10
Table

Upah Minimum Provinsi (UMP) dan Upah Minimum Kabupaten/Kota (UMK) menurut Kabupaten/Kota (rupiah), 2020 - 2022

Provincial Minimum Wage (UMP) and the Regency/ Municipality Minimum Wages (UMK) by Regency / Municipality (rupiahs), 2020 - 2022

Kabupaten/Kota *Regency/Municipality*	UMP/UMK		
	2020	2021	2022
(1)	(2)	(3)	(4)
Kabupaten / *Regency*			
01 Nias	2 560 336	2 560 336	2 560 336
02 Mandailing Natal	2 691 808	2 691 808	2 560 336
03 Tapanuli Selatan	2 903 042	2 903 042	2 903 042
04 Tapanuli Tengah	2 830 884	2 830 884	2 830 884
05 Tapanuli Utara	2 542 836	2 542 836	2 564 054
06 Toba	2 668 615	2 668 615	2 701 117
07 Labuhanbatu	2 895 289	2 895 289	2 872 441
08 Asahan	2 814 735	2 814 735	2 819 625
09 Simalungun	2 607 089	2 607 089	2 614 164
10 Dairi	2 504 195	2 504 195	-
11 Karo	3 070 354	3 070 354	3 078 762
12 Deli Serdang	3 188 592	3 188 592	3 188 592
13 Langkat	2 711 000	2 711 000	2 711 000
14 Nias Selatan	-	-	-
15 Humbang Hasundutan	2 524 033	2 524 033	2 538 345
16 Pakpak Bharat	-	-	-
17 Samosir	2 648 577	-	-
18 Serdang Bedagai	2 869 292	2 869 292	2 869 292
19 Batu Bara	3 191 571	3 191 571	3 191 571
20 Padang Lawas Utara	2 767 784	2 767 784	2 768 095
21 Padang Lawas	2 753 827	2 736 000	2 758 828
22 Labuhanbatu Selatan	2 930 970	2 930 970	2 938 260
23 Labuhanbatu Utara	2 869 293	2 869 293	2 869 293
24 Nias Utara	2 509 536	2 509 536	-
25 Nias Barat	-	2 503 454	-
Kota / *Municipality*			
71 Sibolga	3 004 000	3 004 000	3 006 826
72 Tanjungbalai	2 822 425	2 822 425	2 829 107
73 Pematangsiantar	2 501 519	2 501 519	2 523 361
74 Tebing Tinggi	2 537 876	2 537 875	2 565 424
75 Medan	3 222 557	3 329 867	3 370 645
76 Binjai	2 614 781	2 614 781	2 630 684
77 Padang Sidempuan	2 676 209	2 676 209	2 704 386
78 Gunungsitoli	2 603 246	2 603 246	2 610 348
Sumatera Utara	**2 499 423**	**2 499 423**	**2 522 610**

sumber/*Source*: Dinas Tenaga Kerja dan Transmigrasi Provinsi Sumatera Utara/ *Manpower and Transmigration Office of Sumatera Utara Province*

www.medankota.bps.go.id

Tabel 13.11 / ***Table***

Persentase Pasangan Usia Subur (PUS) Umur 15–49 Tahun yang Sedang Menggunakan Alat Keluarga Berencana (KB) Menurut Kabupaten/Kota di Provinsi Sumatera Utara, 2019–2023

Percentage of Married Women or Partner Aged 15-49 Years Who Currently Use Modern or Traditional Contraception, 2019-2023

Kabupaten/Kota *Regency/Municipality*	2019	2020	2021	2022	2023
(1)	(2)	(3)	(4)	(5)	(6)
Kabupaten / *Regency*					
01 Nias	30,69	41,96	31,16	51,53	45,15
02 Mandailing Natal	26,80	26,69	25,67	30,09	27,82
03 Tapanuli Selatan	29,50	31,03	33,80	39,21	40,79
04 Tapanuli Tengah	34,99	41,16	29,67	34,23	31,99
05 Tapanuli Utara	35,28	33,43	36,44	41,24	34,41
06 Toba	28,51	27,98	25,93	35,26	24,25
07 Labuhanbatu	46,27	49,79	46,89	42,85	42,78
08 Asahan	47,50	44,54	40,22	42,43	41,25
09 Simalungun	45,53	47,69	40,95	44,79	37,92
10 Dairi	34,12	27,91	33,77	49,56	41,34
11 Karo	48,73	48,74	43,17	33,50	37,76
12 Deli Serdang	39,23	40,90	39,15	38,03	43,38
13 Langkat	46,87	53,60	52,94	48,35	55,60
14 Nias Selatan	30,26	27,85	27,57	26,66	24,85
15 Humbang Hasundutan	31,82	28,69	36,50	36,42	34,67
16 Pakpak Bharat	36,72	37,06	32,59	50,75	54,84
17 Samosir	32,03	24,02	25,11	32,13	39,76
18 Serdang Bedagai	55,88	56,88	50,57	50,20	58,47
19 Batu Bara	39,65	46,92	42,05	43,49	44,03
20 Padang Lawas Utara	37,27	40,23	39,71	56,08	49,51
21 Padang Lawas	37,29	35,19	39,34	49,13	41,94
22 Labuhanbatu Selatan	44,99	42,26	40,32	49,28	47,62
23 Labuhanbatu Utara	46,83	50,74	46,86	49,45	45,59
24 Nias Utara	40,75	28,25	37,39	40,28	40,46
25 Nias Barat	42,69	43,77	30,67	42,51	45,28
Kota / *Municipality*					
71 Sibolga	42,96	44,06	36,74	54,03	52,35
72 Tanjungbalai	40,42	38,73	32,10	51,81	49,46
73 Pematangsiantar	33,07	29,03	29,40	33,78	29,91
74 Tebing Tinggi	37,22	45,90	36,76	42,88	44,19
75 Medan	36,66	40,22	28,52	29,68	28,84
76 Binjai	39,97	34,19	35,52	44,29	44,00
77 Padang Sidempuan	32,57	33,85	39,16	36,15	36,42
78 Gunungsitoli	34,54	26,16	38,57	47,69	40,69
Sumatera Utara	**40,38**	**41,82**	**38,27**	**40,45**	**40,73**

Sumber/*Source*: Badan Pusat Statistik, Survei Sosial Ekonomi Nasional (Susenas)/*BPS-Statistics Indonesia, National Socioeconomic Survey*

https://medankota.bps.go.id

Tabel 13.12
Table

Persentase Penduduk yang Mempunyai Keluhan Kesehatan Dalam Sebulan Terakhir Menurut Kabupaten/Kota di Provinsi Sumatera Utara, 2018 - 2023

Percentage of Population Who Had Health Problem Within the Past Month by Regency/Municipality in Sumatera Utara Province, 2018 - 2023

Kabupaten/Kota *Regency/Municipality*	2018	2019	2020	2021	2022	2023
(1)	(2)	(3)	(4)	(5)	(6)	(7)
Kabupaten / *Regency*						
01 Nias	35,97	30,80	26,44	27,37	35,36	36,23
02 Mandailing Natal	22,98	25,35	30,29	19,77	25,93	17,88
03 Tapanuli Selatan	18,75	19,31	20,98	20,29	30,53	23,63
04 Tapanuli Tengah	22,98	20,52	24,46	22,70	27,78	28,63
05 Tapanuli Utara	14,16	16,90	14,78	12,63	17,04	15,22
06 Toba	21,76	20,87	19,16	15,66	25,61	13,62
07 Labuhanbatu	22,98	26,15	26,79	13,42	20,65	21,01
08 Asahan	32,06	27,49	26,35	19,37	35,46	23,67
09 Simalungun	25,28	27,13	27,04	25,74	27,27	25,07
10 Dairi	22,13	26,95	21,13	20,92	43,02	42,32
11 Karo	27,52	26,09	21,97	18,30	25,69	21,31
12 Deli Serdang	27,03	27,41	27,58	21,39	29,18	19,55
13 Langkat	28,42	29,25	31,16	24,56	40,06	36,63
14 Nias Selatan	25,74	25,99	21,92	17,11	18,53	15,96
15 Humbang Hasundutan	14,84	13,96	11,46	13,62	20,41	10,11
16 Pakpak Bharat	23,08	25,88	18,86	24,55	45,28	31,48
17 Samosir	19,93	24,00	21,52	11,58	27,03	22,09
18 Serdang Bedagai	34,26	31,27	33,79	27,13	45,88	26,90
19 Batu Bara	25,74	31,76	37,83	27,64	43,64	32,07
20 Padang Lawas Utara	27,44	28,08	29,31	16,31	32,28	19,89
21 Padang Lawas	22,92	24,67	27,49	23,40	41,77	38,15
22 Labuhanbatu Selatan	20,75	30,43	23,08	22,86	31,53	27,06
23 Labuhanbatu Utara	23,82	26,74	37,03	27,35	29,55	32,82
24 Nias Utara	21,82	31,12	22,37	31,03	38,52	29,05
25 Nias Barat	28,10	23,75	23,05	21,39	38,11	32,89
Kota / *Municipality*						
71 Sibolga	28,61	35,36	37,20	23,60	29,05	30,64
72 Tanjungbalai	26,44	34,67	28,96	30,16	43,82	20,41
73 Pematangsiantar	21,99	21,79	31,60	17,12	22,31	22,07
74 Tebing Tinggi	24,41	20,24	28,73	19,51	38,03	24,16
75 Medan	20,25	23,10	20,11	13,93	22,54	17,54
76 Binjai	19,80	20,94	18,81	10,51	22,30	20,81
77 Padang Sidempuan	28,98	39,54	35,74	32,02	38,57	27,80
78 Gunungsitoli	33,58	37,11	30,37	31,76	18,89	29,99
Sumatera Utara	**24,86**	**26,28**	**26,12**	**20,45**	**30,01**	**23,75**

Sumber/*Source*: Badan Pusat Statistik, Survei Sosial Ekonomi Nasional (Susenas)/*BPS-Statistics Indonesia, National Socioeconomic Survey*

https://medan.kota.bps.go.id

Tabel *Table* 13.13 **Distribusi Persentase Rumah Tangga Menurut Kabupaten/Kota dan Luas Lantai (m2) di Sumatera Utara, 2023**
Percentage Distribution of Household Population by Regency/Municipality and Floor Area (m2) in Sumatera Utara Province, 2023

Kabupaten/Kota *Regency/Municipality*	Luas Lantai/*Floor Area* (m^2)					Jumlah *Total*
	≤19	20–49	50–99	100–149	150+	
(1)	(2)	(3)	(4)	(5)	(6)	(7)
Kabupaten / *Regency*						
01 Nias	3,76	48,22	37,82	5,48	4,71	100,00
02 Mandailing Natal	7,77	44,19	40,94	4,88	2,22	100,00
03 Tapanuli Selatan	4,79	35,77	50,11	8,07	1,25	100,00
04 Tapanuli Tengah	3,53	43,99	43,92	6,42	2,14	100,00
05 Tapanuli Utara	1,80	41,22	47,92	6,33	2,73	100,00
06 Toba	1,00	27,44	56,60	11,08	3,88	100,00
07 Labuhanbatu	1,71	21,46	60,00	11,79	5,04	100,00
08 Asahan	2,09	21,15	60,48	13,36	2,92	100,00
09 Simalungun	1,96	19,54	59,59	13,59	5,32	100,00
10 Dairi	1,02	15,83	59,95	17,29	5,92	100,00
11 Karo	2,04	33,99	45,84	14,88	3,26	100,00
12 Deli Serdang	0,46	22,06	59,16	14,04	4,28	100,00
13 Langkat	0,74	28,85	60,53	7,55	2,33	100,00
14 Nias Selatan	6,63	44,77	38,52	6,35	3,73	100,00
15 Humbang Hasundutan	0,00	22,45	63,68	12,33	1,54	100,00
16 Pakpak Bharat	2,30	24,44	63,72	6,96	2,58	100,00
17 Samosir	0,94	24,08	57,79	11,93	5,27	100,00
18 Serdang Bedagai	0,68	21,43	64,32	10,65	2,91	100,00
19 Batu Bara	0,55	14,58	62,04	19,16	3,68	100,00
20 Padang Lawas Utara	3,84	27,63	53,87	11,69	2,98	100,00
21 Padang Lawas	5,69	31,47	51,15	8,58	3,11	100,00
22 Labuhanbatu Selatan	1,02	23,76	60,83	11,31	3,07	100,00
23 Labuhanbatu Utara	0,88	25,95	55,63	13,56	3,99	100,00
24 Nias Utara	1,92	51,79	37,20	8,08	1,01	100,00
25 Nias Barat	4,67	49,82	42,28	2,52	0,71	100,00
Kota / *Municipality*						
71 Sibolga	3,31	49,19	32,07	6,62	8,82	100,00
72 Tanjungbalai	2,01	36,40	49,64	8,97	2,98	100,00
73 Pematangsiantar	0,29	20,85	43,34	20,87	14,65	100,00
74 Tebing Tinggi	1,35	18,82	53,13	18,26	8,44	100,00
75 Medan	2,12	23,64	44,19	15,10	14,94	100,00
76 Binjai	0,46	22,24	52,81	16,51	7,99	100,00
77 Padang Sidempuan	3,52	31,82	45,03	13,19	6,44	100,00
78 Gunungsitoli	1,97	42,60	36,69	10,18	8,57	100,00
Sumatera Utara	**1,92**	**26,53**	**53,40**	**12,38**	**5,77**	**100,00**

Sumber/*Source*: Badan Pusat Statistik, Survei Sosial Ekonomi Nasional (Susenas)/*BPS-Statistics Indonesia, National Socioeconomic Survey*

https://medankotakpp.go.id

Tabel 13.14 **Persentase Rumah Tangga menurut Sumber Air Minum dan Kabupaten/Kota di Provinsi Sumatera Utara, 2023**
Table ***Percentage of Households by Source of Drinking Water and Regency/Municipality in Sumatera Utara Province, 2023***

Kabupaten/Kota *Regency/Municipality*	Leding[1] *Piped Water*[1]	Pompa *Pumped Water*	Air Dalam Kemasan[2] *Bottled Water*[2]	Sumur Terlindung *Protected Well*
(1)	(2)	(3)	(4)	(5)
Kabupaten / *Regency*				
01 Nias	0,73	2,74	17,21	9,31
02 Mandailing Natal	2,56	10,18	12,54	35,74
03 Tapanuli Selatan	7,38	5,72	4,97	18,83
04 Tapanuli Tengah	16,54	1,38	12,08	17,54
05 Tapanuli Utara	9,40	40,79	0,51	4,75
06 Toba	13,46	47,61	8,82	6,09
07 Labuhanbatu	0,70	18,41	40,74	14,87
08 Asahan	4,42	36,20	45,99	7,03
09 Simalungun	30,65	47,94	7,31	2,25
10 Dairi	33,98	7,13	4,45	5,20
11 Karo	15,62	35,33	7,28	3,45
12 Deli Serdang	5,76	18,97	62,63	8,64
13 Langkat	2,74	35,14	42,47	15,32
14 Nias Selatan	0,92	0,65	10,72	13,89
15 Humbang Hasundutan	15,88	50,89	0,34	2,62
16 Pakpak Bharat	13,78	6,09	26,09	2,23
17 Samosir	15,65	5,04	8,74	5,16
18 Serdang Bedagai	0,27	58,36	30,33	7,65
19 Batu Bara	5,10	55,80	36,12	2,98
20 Padang Lawas Utara	1,06	17,73	18,82	38,70
21 Padang Lawas	0,50	45,15	19,85	20,47
22 Labuhanbatu Selatan	0,00	32,87	45,99	17,54
23 Labuhanbatu Utara	1,07	34,60	33,08	17,29
24 Nias Utara	0,79	0,45	45,58	5,34
25 Nias Barat	0,16	1,80	1,89	16,35
Kota / *Municipality*				
71 Sibolga	70,69	2,17	16,49	1,34
72 Tanjungbalai	16,90	1,27	81,13	0,00
73 Pematangsiantar	80,08	13,96	5,35	0,00
74 Tebing Tinggi	4,29	50,45	43,62	0,82
75 Medan	18,76	2,47	76,91	1,57
76 Binjai	0,96	20,08	66,71	11,41
77 Padang Sidempuan	27,75	6,18	20,02	12,27
78 Gunungsitoli	3,79	3,62	59,15	6,64
Sumatera Utara	**11,66**	**23,73**	**39,25**	**9,27**

https://medankota.bps.go.id

Lanjutan Tabel/Continued Table 13.14

Kabupaten/Kota *Regency/Municipality*	Sumur Tak Terlindung *Unprotected Well*	Mata Air Terlindung *Protected Spring*	Mata Air Tak Terlindung *Unprotected Spring*	Air Permukaan *Surface Water*
(1)	(6)	(7)	(8)	(9)
Kabupaten / *Regency*				
01 Nias	30,74	15,54	10,40	0,50
02 Mandailing Natal	5,51	23,94	6,45	2,79
03 Tapanuli Selatan	9,09	39,98	9,08	4,94
04 Tapanuli Tengah	11,97	33,75	5,07	1,66
05 Tapanuli Utara	0,63	31,75	7,80	0,74
06 Toba	0,00	21,08	1,70	1,07
07 Labuhanbatu	2,11	0,59	0,00	1,29
08 Asahan	0,53	0,50	0,00	0,88
09 Simalungun	0,33	9,90	0,16	0,24
10 Dairi	0,16	37,79	4,13	2,99
11 Karo	3,12	29,82	2,71	0,26
12 Deli Serdang	0,05	2,62	1,20	0,13
13 Langkat	1,42	1,75	0,14	0,17
14 Nias Selatan	17,37	25,73	15,77	1,05
15 Humbang Hasundutan	0,54	23,40	2,75	1,77
16 Pakpak Bharat	0,00	33,30	1,97	1,01
17 Samosir	0,50	28,24	4,43	19,50
18 Serdang Bedagai	0,66	1,78	0,83	0,00
19 Batu Bara	0,00	0,00	0,00	0,00
20 Padang Lawas Utara	0,94	11,48	2,41	8,77
21 Padang Lawas	2,99	5,91	3,52	1,60
22 Labuhanbatu Selatan	2,60	0,49	0,49	0,00
23 Labuhanbatu Utara	0,21	0,91	0,00	1,02
24 Nias Utara	6,81	5,13	16,97	0,30
25 Nias Barat	20,38	1,45	5,96	1,99
Kota / *Municipality*				
71 Sibolga	0,00	7,95	1,36	0,00
72 Tanjungbalai	0,00	0,00	0,00	0,25
73 Pematangsiantar	0,00	0,60	0,00	0,00
74 Tebing Tinggi	0,00	0,82	0,00	0,00
75 Medan	0,17	0,00	0,00	0,00
76 Binjai	0,65	0,18	0,00	0,00
77 Padang Sidempuan	25,21	6,65	1,91	0,01
78 Gunungsitoli	4,47	11,80	5,92	0,00
Sumatera Utara	**2,33**	**8,25**	**1,94**	**0,91**

https://medankota.bps.go.id

Lanjutan Tabel/Continued Table 13.14

Kabupaten/Kota *Regency/Municipality*	Air Hujan *Rainwater Collection*	Lainnya *Others*	Jumlah *Total*
(1)	(10)	(11)	(12)
Kabupaten / *Regency*			
01 Nias	12,57	15,54	100,00
02 Mandailing Natal	0,13	23,94	100,00
03 Tapanuli Selatan	0,00	39,98	100,00
04 Tapanuli Tengah	0,01	33,75	100,00
05 Tapanuli Utara	3,63	31,75	100,00
06 Toba	0,18	21,08	100,00
07 Labuhanbatu	21,28	0,59	100,00
08 Asahan	4,44	0,50	100,00
09 Simalungun	0,51	9,90	100,00
10 Dairi	4,18	37,79	100,00
11 Karo	2,27	29,82	100,00
12 Deli Serdang	0,00	2,62	100,00
13 Langkat	0,85	1,75	100,00
14 Nias Selatan	13,91	25,73	100,00
15 Humbang Hasundutan	1,82	23,40	100,00
16 Pakpak Bharat	15,52	33,30	100,00
17 Samosir	12,74	28,24	100,00
18 Serdang Bedagai	0,07	1,78	100,00
19 Batu Bara	0,00	0,00	100,00
20 Padang Lawas Utara	0,09	11,48	100,00
21 Padang Lawas	0,00	5,91	100,00
22 Labuhanbatu Selatan	0,00	0,49	100,00
23 Labuhanbatu Utara	11,82	0,91	100,00
24 Nias Utara	18,63	5,13	100,00
25 Nias Barat	49,66	1,45	100,00
Kota / *Municipality*			
71 Sibolga	0,00	7,95	100,00
72 Tanjungbalai	0,45	0,00	100,00
73 Pematangsiantar	0,02	0,60	100,00
74 Tebing Tinggi	0,00	0,82	100,00
75 Medan	0,00	0,00	100,00
76 Binjai	0,00	0,18	100,00
77 Padang Sidempuan	0,00	6,65	100,00
78 Gunungsitoli	4,62	11,80	100,00
Sumatera Utara	**2,57**	**8,25**	**100,00**

Catatan/*Note*: [1] Leding meteran dan leding eceran/*Metered piped and retail piped tap*
[2] Air kemasan bermerek dan air isi ulang/*Branded bottled and total refill water*

Sumber/*Source*: Badan Pusat Statistik, Survei Sosial Ekonomi Nasional (Susenas)/*BPS-Statistics Indonesia, National Socioeconomic Survey*

https://medankota.bps.go.id

Tabel 13.15 / ***Table***

Persentase Rumah Tangga menurut Bahan Bakar Utama Untuk Memasak menurut Kabupaten/Kota di Provinsi Sumatera Utara, 2023

Percentage of Households by Type of Fuel Mainly Use for Cooking by Regency/Municipality in Sumatera Utara Province, 2023

Kabupaten/Kota *Regency/Municipality*	Listrik *Electricity*	Gas/Elpiji[1] *Gas/LPG[1]*	Minyak Tanah *Kerosene*	Arang/Briket *Charcoal/Briquet*
(1)	(2)	(3)	(4)	(5)
Kabupaten / *Regency*				
01 Nias	0,05	39,99	0,24	0,00
02 Mandailing Natal	0,20	71,57	1,86	0,00
03 Tapanuli Selatan	0,00	77,29	0,91	0,00
04 Tapanuli Tengah	0,11	84,89	2,06	0,00
05 Tapanuli Utara	0,00	96,13	0,02	0,00
06 Toba	1,12	94,39	0,56	0,00
07 Labuhanbatu	0,01	98,34	0,35	0,00
08 Asahan	0,00	97,81	0,57	0,00
09 Simalungun	0,18	97,38	0,60	0,00
10 Dairi	0,05	95,91	0,00	0,00
11 Karo	0,35	98,24	0,09	0,00
12 Deli Serdang	0,02	98,12	0,85	0,00
13 Langkat	0,00	98,07	0,56	0,00
14 Nias Selatan	0,00	34,06	0,09	0,00
15 Humbang Hasundutan	0,00	90,83	0,08	0,00
16 Pakpak Bharat	0,00	89,87	0,00	0,00
17 Samosir	0,00	81,41	0,00	0,00
18 Serdang Bedagai	0,00	96,59	0,93	0,00
19 Batu Bara	0,00	99,77	0,07	0,00
20 Padang Lawas Utara	0,00	87,11	0,00	0,00
21 Padang Lawas	0,03	84,78	1,57	0,00
22 Labuhanbatu Selatan	0,00	98,11	0,79	0,00
23 Labuhanbatu Utara	0,01	98,47	0,15	0,00
24 Nias Utara	0,67	52,57	0,00	0,00
25 Nias Barat	0,00	37,56	0,00	0,00
Kota / *Municipality*				
71 Sibolga	0,36	94,19	4,16	0,00
72 Tanjungbalai	0,56	97,92	0,54	0,00
73 Pematangsiantar	0,01	98,40	1,25	0,00
74 Tebing Tinggi	0,27	97,06	1,56	0,00
75 Medan	0,36	96,34	2,39	0,00
76 Binjai	0,21	96,39	1,58	0,00
77 Padang Sidempuan	0,10	90,17	4,83	0,00
78 Gunungsitoli	0,01	80,21	1,15	0,64
Sumatera Utara	**0,13**	**92,62**	**1,03**	**0,01**

https://medankota.bps.go.id

Lanjutan Tabel/Continued Table 13.15

Kabupaten/Kota *Regency/Municipality*	Kayu *Wood*	Lainnya[2] Others[2]	Jumlah *Total*
(1)	(6)	(7)	(8)
Kabupaten / *Regency*			
01 Nias	59,72	0,00	100,00
02 Mandailing Natal	26,27	0,11	100,00
03 Tapanuli Selatan	20,99	0,81	100,00
04 Tapanuli Tengah	12,53	0,41	100,00
05 Tapanuli Utara	3,86	0,00	100,00
06 Toba	3,68	0,26	100,00
07 Labuhanbatu	1,30	0,00	100,00
08 Asahan	0,61	1,02	100,00
09 Simalungun	1,51	0,33	100,00
10 Dairi	3,20	0,84	100,00
11 Karo	0,53	0,79	100,00
12 Deli Serdang	0,88	0,13	100,00
13 Langkat	1,13	0,24	100,00
14 Nias Selatan	65,77	0,09	100,00
15 Humbang Hasundutan	9,09	0,00	100,00
16 Pakpak Bharat	8,94	1,19	100,00
17 Samosir	18,25	0,34	100,00
18 Serdang Bedagai	1,65	0,84	100,00
19 Batu Bara	0,11	0,05	100,00
20 Padang Lawas Utara	12,86	0,03	100,00
21 Padang Lawas	13,16	0,47	100,00
22 Labuhanbatu Selatan	1,10	0,00	100,00
23 Labuhanbatu Utara	1,24	0,14	100,00
24 Nias Utara	46,77	0,00	100,00
25 Nias Barat	61,84	0,60	100,00
Kota / *Municipality*			
71 Sibolga	0,79	0,50	100,00
72 Tanjungbalai	0,64	0,34	100,00
73 Pematangsiantar	0,00	0,33	100,00
74 Tebing Tinggi	0,98	0,13	100,00
75 Medan	0,18	0,72	100,00
76 Binjai	1,02	0,80	100,00
77 Padang Sidempuan	4,91	0,00	100,00
78 Gunungsitoli	17,98	0,00	100,00
Sumatera Utara	**5,82**	**0,39**	**100,00**

Catatan/*Note*: [1] Elpiji 5,5 kg + elpiji 12 kg + elpiji 3 kg + gas kota/biogas/*LPG 5,5 kg + LPG 12 kg + LPG 3 kg + natural gas/biogas*
[2] Termasuk rumah tangga yang tidak memasak/*Including households that do not cook*

Sumber/*Source*: Badan Pusat Statistik, Survei Sosial Ekonomi Nasional (Susenas)/*BPS-Statistics Indonesia, National Socioeconomic Survey*

www.medankota.bps.go.id

Tabel 13.16 / ***Table***

Distribusi Persentase Rumah Tangga Menurut Kabupaten/Kota dan Jenis Lantai Terluas di Provinsi Sumatera Utara, 2023

Percentage Distribution of Household Population by Regency/Municipality and Main Material of Dwelling Floor in Sumatera Utara Province, 2023

Kabupaten/Kota *Regency/Municipality*	Bukan Tanah *Not earth/sand*	Tanah[1] *Earth/sand*[1]	Jumlah *Total*
(1)	(2)	(3)	(4)
Kabupaten / *Regency*			
01 Nias	90,90	9,10	100,00
02 Mandailing Natal	99,12	0,88	100,00
03 Tapanuli Selatan	99,57	0,43	100,00
04 Tapanuli Tengah	99,71	0,29	100,00
05 Tapanuli Utara	99,64	0,36	100,00
06 Toba	99,24	0,76	100,00
07 Labuhanbatu	97,01	2,99	100,00
08 Asahan	98,92	1,08	100,00
09 Simalungun	98,99	1,01	100,00
10 Dairi	99,55	0,45	100,00
11 Karo	98,59	1,41	100,00
12 Deli Serdang	99,23	0,77	100,00
13 Langkat	95,77	4,23	100,00
14 Nias Selatan	92,12	7,88	100,00
15 Humbang Hasundutan	99,99	0,01	100,00
16 Pakpak Bharat	99,60	0,40	100,00
17 Samosir	100,00	0,00	100,00
18 Serdang Bedagai	99,63	0,37	100,00
19 Batu Bara	98,70	1,30	100,00
20 Padang Lawas Utara	99,40	0,60	100,00
21 Padang Lawas	99,73	0,27	100,00
22 Labuhanbatu Selatan	98,91	1,09	100,00
23 Labuhanbatu Utara	97,10	2,90	100,00
24 Nias Utara	95,75	4,25	100,00
25 Nias Barat	95,54	4,46	100,00
Kota / *Municipality*			
71 Sibolga	100,00	0,00	100,00
72 Tanjungbalai	99,91	0,09	100,00
73 Pematangsiantar	99,75	0,25	100,00
74 Tebing Tinggi	99,77	0,23	100,00
75 Medan	99,64	0,36	100,00
76 Binjai	99,55	0,45	100,00
77 Padang Sidempuan	99,88	0,12	100,00
78 Gunungsitoli	97,38	2,62	100,00
Sumatera Utara	**98,69**	**1,31**	**100,00**

Sumber/*Source*: Badan Pusat Statistik, Survei Sosial Ekonomi Nasional (Susenas)/*BPS-Statistics Indonesia, National Socioeconomic Survey*

https://medankota.bps.go.id

Tabel / *Table* 13.17 **Distribusi Persentase Rumah Tangga Menurut Kabupaten/Kota dan Sumber Penerangan di Provinsi Sumatera Utara, 2023**

Percentage Distribution of Household Population by Regency/Municipality and Lighting Source in Sumatera Utara Province, 2023

Kabupaten/Kota *Regency/Municipality*	Listrik PLN *State Electricity Company*	Listrik Non-PLN *Own Electricity Company*	Bukan Listrik *Non Electricity*	Jumlah *Total*
(1)	(2)	(3)	(4)	(5)
Kabupaten / *Regency*				
01 Nias	85,41	4,82	9,77	100,00
02 Mandailing Natal	97,76	1,15	1,10	100,00
03 Tapanuli Selatan	98,53	0,81	0,67	100,00
04 Tapanuli Tengah	99,36	0,00	0,64	100,00
05 Tapanuli Utara	99,67	0,00	0,33	100,00
06 Toba	99,65	0,00	0,35	100,00
07 Labuhanbatu	99,33	0,58	0,09	100,00
08 Asahan	99,06	0,83	0,11	100,00
09 Simalungun	99,89	0,00	0,11	100,00
10 Dairi	99,62	0,00	0,38	100,00
11 Karo	100,00	0,00	0,00	100,00
12 Deli Serdang	99,83	0,00	0,17	100,00
13 Langkat	97,70	1,77	0,54	100,00
14 Nias Selatan	87,16	6,78	6,06	100,00
15 Humbang Hasundutan	99,57	0,10	0,33	100,00
16 Pakpak Bharat	99,26	0,16	0,58	100,00
17 Samosir	99,61	0,15	0,25	100,00
18 Serdang Bedagai	99,84	0,16	0,00	100,00
19 Batu Bara	98,06	1,92	0,02	100,00
20 Padang Lawas Utara	99,98	0,02	0,00	100,00
21 Padang Lawas	98,60	0,96	0,44	100,00
22 Labuhanbatu Selatan	96,56	3,24	0,20	100,00
23 Labuhanbatu Utara	99,29	0,60	0,11	100,00
24 Nias Utara	90,70	2,80	6,50	100,00
25 Nias Barat	92,02	1,66	6,32	100,00
Kota / *Municipality*				
71 Sibolga	100,00	0,00	0,00	100,00
72 Tanjungbalai	99,99	0,01	0,00	100,00
73 Pematangsiantar	100,00	0,00	0,00	100,00
74 Tebing Tinggi	99,96	0,04	0,00	100,00
75 Medan	99,99	0,00	0,01	100,00
76 Binjai	100,00	0,00	0,00	100,00
77 Padang Sidempuan	99,59	0,12	0,29	100,00
78 Gunungsitoli	98,87	0,45	0,67	100,00
Sumatera Utara	**98,90**	**0,62**	**0,48**	**100,00**

Sumber/*Source*: Badan Pusat Statistik, Survei Sosial Ekonomi Nasional (Susenas)/*BPS-Statistics Indonesia, National Socioeconomic Survey*

https://medankota.bps.go.id

Tabel 13.18 / ***Table***

Persentase Rumah Tangga menurut Tempat Pembuangan Tinja dan Kabupaten/Kota di Provinsi Sumatera Utara (%), 2023

Percentage of Households by Final Disposal of Feces and Regency/Municipality in Sumatera Utara Province, 2023

Kabupaten/Kota *Regency/Municipality*	Tangki Septik *SPAL*	Kolam/sawah/ sungai/ danau/laut	Lobang tanah/ pantai/tanah lapang/kebun	Lainnya *Others*	Jumlah *Total*
(1)	(2)	(3)	(4)	(5)	(6)
Kabupaten / *Regency*					
01 Nias	18,19	27,07	49,31	5,43	100,00
02 Mandailing Natal	53,66	33,48	9,61	3,24	100,00
03 Tapanuli Selatan	63,88	19,48	15,35	1,29	100,00
04 Tapanuli Tengah	72,97	17,47	4,56	5,00	100,00
05 Tapanuli Utara	91,03	4,35	4,56	0,06	100,00
06 Toba	97,73	0,40	1,32	0,56	100,00
07 Labuhanbatu	81,20	1,74	17,06	0,00	100,00
08 Asahan	92,82	3,66	3,28	0,24	100,00
09 Simalungun	95,37	1,70	2,65	0,28	100,00
10 Dairi	79,49	0,48	20,02	0,00	100,00
11 Karo	91,64	5,86	2,50	0,00	100,00
12 Deli Serdang	96,69	1,10	1,87	0,34	100,00
13 Langkat	92,64	3,29	4,07	0,00	100,00
14 Nias Selatan	10,27	34,62	46,55	8,57	100,00
15 Humbang Hasundutan	92,06	0,14	7,80	0,00	100,00
16 Pakpak Bharat	12,01	0,23	87,75	0,00	100,00
17 Samosir	91,96	0,38	7,65	0,00	100,00
18 Serdang Bedagai	95,86	3,57	0,56	0,00	100,00
19 Batu Bara	94,91	3,79	1,30	0,00	100,00
20 Padang Lawas Utara	88,29	10,28	1,42	0,01	100,00
21 Padang Lawas	75,59	7,14	17,27	0,00	100,00
22 Labuhanbatu Selatan	92,83	4,41	2,75	0,00	100,00
23 Labuhanbatu Utara	84,32	1,17	14,46	0,05	100,00
24 Nias Utara	24,91	23,37	50,96	0,77	100,00
25 Nias Barat	24,80	21,09	53,38	0,73	100,00
Kota / *Municipality*					
71 Sibolga	35,90	32,06	0,32	31,72	100,00
72 Tanjungbalai	95,19	4,10	0,71	0,00	100,00
73 Pematangsiantar	92,90	6,52	0,37	0,20	100,00
74 Tebing Tinggi	93,38	3,60	0,74	2,28	100,00
75 Medan	92,41	6,11	1,48	0,00	100,00
76 Binjai	97,57	2,29	0,00	0,15	100,00
77 Padang Sidempuan	43,86	40,03	15,67	0,44	100,00
78 Gunungsitoli	48,82	29,51	19,30	2,38	100,00
Sumatera Utara	**86,97**	**6,22**	**6,14**	**0,68**	**100,00**

Sumber/*Source*: Badan Pusat Statistik, Survei Sosial Ekonomi Nasional (Susenas)/*BPS-Statistics Indonesia, National Socioeconomic Survey*

https://medankota.bps.go.id

Tabel 13.19 / *Table* 13.19 Garis Kemiskinan, Jumlah, dan Persentase Penduduk Miskin Menurut Kabupaten/Kota, 2023
Poverty Line, Number, and Percentage of Poor People by Regency/Municipality, 2023

Kabupaten/Kota *Regency/Municipality*	Garis Kemiskinan (rupiah/kapita/bulan) *Poverty Line (rupiah/capita/month)*	Jumlah Penduduk Miskin (Ribu) *Number of Poor People (Thousand)*	Persentase Penduduk Miskin *Percentage of Poor People*
(1)	(2)	(3)	(4)
Kabupaten / *Regency*			
01 Nias	485.533	21,99	15,10
02 Mandailing Natal	487.436	41,04	8,86
03 Tapanuli Selatan	480.834	20,09	7,01
04 Tapanuli Tengah	489.760	47,09	11,50
05 Tapanuli Utara	499.881	26,39	8,54
06 Toba	496.950	14,94	8,04
07 Labuhanbatu	524.240	42,58	7,99
08 Asahan	427.293	61,69	8,21
09 Simalungun	467.926	69,21	7,87
10 Dairi	463.360	21,42	7,47
11 Karo	606.244	35,65	7,98
12 Deli Serdang	479.509	82,75	3,44
13 Langkat	483.543	98,16	9,23
14 Nias Selatan	379.929	54,29	16,39
15 Humbang Hasundutan	451.625	17,14	8,69
16 Pakpak Bharat	384.812	4,01	7,54
17 Samosir	425.875	14,86	11,66
18 Serdang Bedagai	503.955	45,88	7,44
19 Batu Bara	556.529	49,18	11,38
20 Padang Lawas Utara	467.457	26,17	8,79
21 Padang Lawas	449.217	24,51	7,89
22 Labuhanbatu Selatan	486.275	29,83	8,06
23 Labuhanbatu Utara	573.783	34,13	9,08
24 Nias Utara	501.443	30,78	21,79
25 Nias Barat	520.543	18,86	22,81
Kota / *Municipality*			
71 Sibolga	568.188	10,02	11,42
72 Tanjungbalai	554.065	22,45	12,21
73 Pematangsiantar	670.183	18,96	7,24
74 Tebing Tinggi	623.531	16,36	9,49
75 Medan	651.901	187,28	8,00
76 Binjai	538.638	13,85	4,79
77 Padang Sidempuan	523.244	16,15	6,85
78 Gunungsitoli	459.787	22,03	14,78
Sumatera Utara	**602.999**	**1.239,71**	**8,15**

Sumber/*Source*: Badan Pusat Statistik, Survei Sosial Ekonomi Nasional (Susenas)/*BPS-Statistics Indonesia, National Socioeconomic Survey*

https://medankota.bps.go.id

Tabel 13.20 / ***Table***

Produk Domestik Regional Bruto Atas Dasar Harga Berlaku Menurut Kabupaten/ Kota di Provinsi Sumatera Utara (miliar rupiah), 2019–2023

Gross Regional Domestic Product at Current Market Prices by Regency/Municipality in Sumatera Utara Province (billion rupiahs), 2019 - 2023

Kabupaten/Kota *Regency/Municipality*	2019	2020	2021	2022*	2023**
(1)	(2)	(3)	(4)	(5)	(6)
Kabupaten / *Regency*					
01 Nias	3.824,85	4.040,92	4.221,86	4.536,22	4.857,80
02 Mandailing Natal	13.544,74	13.843,00	14.880,42	16.403,53	18.322,32
03 Tapanuli Selatan	13.932,34	14.642,16	15.471,45	17.051,89	18.875,45
04 Tapanuli Tengah	9.956,78	10.138,83	10.618,75	11.635,30	12.631,77
05 Tapanuli Utara	7.889,05	8.274,43	8.800,08	9.645,64	10.489,70
06 Toba	7.675,39	7.845,42	8.266,13	8.943,89	9.656,27
07 Labuhanbatu	33.610,43	34.653,18	37.606,88	41.809,01	45.762,60
08 Asahan	37.440,41	38.691,82	41.994,24	46.575,32	51.282,02
09 Simalungun	38.057,43	39.441,35	42.576,88	47.285,89	52.239,10
10 Dairi	9.166,42	9.317,91	9.710,80	10.716,94	11.651,15
11 Karo	20.584,73	20.974,57	21.824,14	23.975,57	26.408,97
12 Deli Serdang	109.334,14	110.145,24	115.306,31	127.546,55	139.097,71
13 Langkat	42.515,18	43.208,00	46.301,20	51.412,76	56.191,25
14 Nias Selatan	6.861,48	7.164,27	7.420,63	8.014,50	8.574,98
15 Humbang Hasundutan	5.951,26	6.123,46	6.356,73	6.919,49	7.655,05
16 Pakpak Bharat	1.178,22	1.211,35	1.270,71	1.393,58	1.559,77
17 Samosir	4.434,72	4.542,85	4.755,23	5.166,25	5.655,75
18 Serdang Bedagai	27.959,44	28.602,46	30.418,85	33.517,99	37.534,19
19 Batu Bara	34.047,85	34.987,64	37.197,71	40.866,72	43.775,00
20 Padang Lawas Utara	11.619,73	12.189,68	13.137,92	14.375,30	15.822,37
21 Padang Lawas	11.371,99	11.997,10	13.139,14	14.586,76	16.127,08
22 Labuhanbatu Selatan	27.132,30	28.198,97	30.754,13	34.154,82	37.584,31
23 Labuhanbatu Utara	24.378,34	25.191,24	27.400,50	30.282,50	33.270,90
24 Nias Utara	3.515,98	3.710,04	3.875,07	4.172,94	4.477,87
25 Nias Barat	1.816,85	1.922,54	2.020,00	2.172,73	2.336,51
Kota / *Municipality*					
71 Sibolga	5.531,54	5.605,47	5.796,11	6.340,37	6.820,80
72 Tanjungbalai	8.951,45	9.180,54	9.632,70	10.466,14	11.209,49
73 Pematangsiantar	13.933,25	13.920,09	14.208,23	15.208,31	16.228,05
74 Tebing Tinggi	5.924,20	6.049,16	6.349,95	6.931,27	7.428,29
75 Medan	241.482,35	242.198,84	254.721,96	280.159,04	303.311,88
76 Binjai	11.700,10	11.769,07	12.317,15	13.315,95	14.459,58
77 Padang Sidempuan	6.373,13	6.478,66	6.784,40	7.384,96	7.928,95
78 Gunungsitoli	5.513,92	5.776,11	6.017,55	6.476,83	6.924,47
Sumatera Utara	**799.608,95**	**811.188,31**	**859.934,26**	**955.193,09**	**1.050.995,41**

Sumber/ Source : Badan Pusat Statistik Propinsi Sumatera Utara/ *BPS-Statistics Sumatera Utara Province*

Keterangan/Note : *) Angka Sementara/*Preliminary Figures*

**) Angka Sangat Sementara/*Very Preliminary Figures*

https://medankota.bps.go.id

Tabel 13.21 / ***Table***

Produk Domestik Regional Bruto Atas Dasar Harga Konstan 2010 Menurut Kabupaten/Kota di Provinsi Sumatera Utara (miliar rupiah), 2019 – 2023

Gross Regional Domestic Product at Constant 2010 Prices by Regency/Municipality in Sumatera Utara Province (billion rupiahs), 2019 - 2023

Kabupaten/Kota *Regency/Municipality*	2019	2020	2021	2022*	2023**
(1)	(2)	(3)	(4)	(5)	(6)
Kabupaten / *Regency*					
01 Nias	2.563,03	2.609,14	2.666,86	2.748,38	2.853,24
02 Mandailing Natal	9.376,46	9.288,65	9.585,90	10.001,97	10.494,85
03 Tapanuli Selatan	9.683,66	9.721,77	10.036,71	10.516,04	11.053,87
04 Tapanuli Tengah	7.024,15	6.970,58	7.149,28	7.447,83	7.762,58
05 Tapanuli Utara	5.764,94	5.851,40	6.058,35	6.315,72	6.615,95
06 Toba	5.503,76	5.488,92	5.649,10	5.888,38	6.178,95
07 Labuhanbatu	23.232,71	23.252,75	24.147,56	25.305,99	26.579,28
08 Asahan	26.245,24	26.299,57	27.279,59	28.550,81	29.941,33
09 Simalungun	27.348,70	27.625,70	28.648,78	29.990,35	31.510,63
10 Dairi	6.569,81	6.508,05	6.641,67	6.921,48	7.270,26
11 Karo	14.376,28	14.261,47	14.582,33	15.197,52	15.966,67
12 Deli Serdang	71.878,69	70.596,83	72.173,62	75.568,66	79.603,68
13 Langkat	29.597,77	29.343,26	30.247,39	31.665,48	33.225,11
14 Nias Selatan	4.221,04	4.246,83	4.332,63	4.466,09	4.629,30
15 Humbang Hasundutan	4.141,10	4.135,60	4.219,14	4.396,56	4.589,13
16 Pakpak Bharat	852,30	850,79	872,40	909,62	956,01
17 Samosir	3.098,74	3.080,43	3.162,10	3.303,86	3.470,05
18 Serdang Bedagai	19.393,39	19.308,46	19.863,24	20.749,07	21.792,07
19 Batu Bara	23.998,59	23.923,64	24.486,06	25.482,21	26.522,68
20 Padang Lawas Utara	8.228,45	8.322,51	8.593,64	8.947,63	9.387,45
21 Padang Lawas	7.959,31	8.053,50	8.362,13	8.747,96	9.197,63
22 Labuhanbatu Selatan	18.750,16	18.899,31	19.620,41	20.549,86	21.565,33
23 Labuhanbatu Utara	17.259,19	17.306,59	17.969,26	18.799,03	19.693,28
24 Nias Utara	2.332,44	2.369,36	2.417,20	2.490,49	2.584,78
25 Nias Barat	1.236,73	1.257,28	1.285,66	1.324,42	1.373,71
Kota / *Municipality*					
71 Sibolga	3.570,33	3.521,72	3.595,70	3.745,07	3.902,42
72 Tanjungbalai	5.790,37	5.763,21	5.898,81	6.131,04	6.428,77
73 Pematangsiantar	9.611,74	9.430,04	9.547,70	9.878,87	10.295,84
74 Tebing Tinggi	3.954,03	3.926,39	4.024,78	4.186,31	4.352,75
75 Medan	156.780,58	153.669,95	157.689,37	165.120,01	173.445,69
76 Binjai	8.133,54	7.984,46	8.162,78	8.503,58	8.907,14
77 Padang Sidempuan	4.261,32	4.230,41	4.346,78	4.554,02	4.785,66
78 Gunungsitoli	3.428,45	3.441,65	3.519,13	3.628,53	3.762,59
Sumatera Utara	**539.513,85**	**533.746,36**	**547.651,82**	**573.528,77**	**602.235,95**

Sumber/ Source : Badan Pusat Statistik Propinsi Sumatera Utara/ *BPS-Statistics Sumatera Utara Province*

Keterangan/Note : *) Angka Sementara/*Preliminary Figures*

**) Angka Sangat Sementara/*Very Preliminary Figures*

http://medankota.bps.go.id

Tabel / *Table* 13.22 **Distribusi Persentase Produk Domestik Regional Bruto Atas Dasar Harga Berlaku Menurut Kabupaten/Kota di Provinsi Sumatera Utara (persen), 2019 - 2023**
Percentage Distribution of Gross Regional Domestic Product at Current Market Prices by Regency/Municipality in Sumatera Utara Province, 2019 - 2023

Kabupaten/Kota *Regency/Municipality*	2019	2020	2021	2022*	2023**
(1)	(2)	(3)	(4)	(5)	(6)
Kabupaten / *Regency*					
01 Nias	0,47	0,49	0,48	0,47	0,46
02 Mandailing Natal	1,68	1,68	1,71	1,71	1,75
03 Tapanuli Selatan	1,73	1,78	1,78	1,78	1,80
04 Tapanuli Tengah	1,23	1,23	1,22	1,21	1,21
05 Tapanuli Utara	0,98	1,01	1,01	1,01	1,00
06 Toba	0,95	0,95	0,95	0,93	0,92
07 Labuhanbatu	4,16	4,22	4,32	4,36	4,37
08 Asahan	4,64	4,71	4,82	4,85	4,90
09 Simalungun	4,71	4,80	4,89	4,93	4,99
10 Dairi	1,14	1,13	1,11	1,12	1,11
11 Karo	2,55	2,55	2,51	2,50	2,52
12 Deli Serdang	13,54	13,40	13,24	13,29	13,30
13 Langkat	5,27	5,26	5,31	5,36	5,37
14 Nias Selatan	0,85	0,87	0,85	0,84	0,82
15 Humbang Hasundutan	0,74	0,74	0,73	0,72	0,73
16 Pakpak Bharat	0,15	0,15	0,15	0,15	0,15
17 Samosir	0,55	0,55	0,55	0,54	0,54
18 Serdang Bedagai	3,46	3,48	3,49	3,49	3,59
19 Batu Bara	4,22	4,26	4,27	4,26	4,18
20 Padang Lawas Utara	1,44	1,48	1,51	1,50	1,51
21 Padang Lawas	1,41	1,46	1,51	1,52	1,54
22 Labuhanbatu Selatan	3,36	3,43	3,53	3,56	3,59
23 Labuhanbatu Utara	3,02	3,06	3,15	3,16	3,18
24 Nias Utara	0,44	0,45	0,44	0,43	0,43
25 Nias Barat	0,23	0,23	0,23	0,23	0,22
Kota / *Municipality*					
71 Sibolga	0,69	0,68	0,67	0,66	0,65
72 Tanjungbalai	1,11	1,12	1,11	1,09	1,07
73 Pematangsiantar	1,73	1,69	1,63	1,59	1,55
74 Tebing Tinggi	0,73	0,74	0,73	0,72	0,71
75 Medan	29,92	29,46	29,24	29,20	28,99
76 Binjai	1,45	1,43	1,41	1,39	1,38
77 Padang Sidempuan	0,79	0,79	0,78	0,77	0,76
78 Gunungsitoli	0,68	0,70	0,69	0,68	0,66
Sumatera Utara	**4,99**	**5,15**	**5,07**	**4,99**	**5,12**

Sumber/ Source : BPS Provinsi Sumatera Utara/ BPS-Statistics of Sumatera Utara Province
Keterangan/Note : *) Angka Sementara/Preliminary Figures
**) Angka Sangat Sementara/Very Preliminary Figures

http://medankota.bps.go.id

Tabel 13.23
Table

Laju Pertumbuhan Produk Domestik Regional Bruto Atas Dasar Harga Konstan 2010 Menurut Kabupaten/ Kota di Provinsi Sumatera Utara (persen), 2019–2023
Growth Rate of Gross Regional Domestic Product at 2010 Constant Market Prices by Regency/Municipality in Sumatera Utara Province (percent), 2019 - 2023

Kabupaten/Kota *Regency/Municipality*	2019	2020	2021	2022*	2023**
(1)	(2)	(3)	(4)	(5)	(6)
Kabupaten / *Regency*					
01 Nias	5,04	1,80	2,21	3,06	3,82
02 Mandailing Natal	5,30	-0,94	3,20	4,34	4,93
03 Tapanuli Selatan	5,23	0,39	3,24	4,78	5,11
04 Tapanuli Tengah	5,18	-0,76	2,56	4,18	4,23
05 Tapanuli Utara	4,62	1,50	3,54	4,25	4,75
06 Toba	4,85	-0,27	2,92	4,24	4,93
07 Labuhanbatu	5,07	0,09	3,85	4,80	5,03
08 Asahan	5,64	0,21	3,73	4,66	4,87
09 Simalungun	5,20	1,01	3,70	4,68	5,07
10 Dairi	4,82	-0,94	2,05	4,21	5,04
11 Karo	4,60	-0,80	2,25	4,22	5,06
12 Deli Serdang	5,18	-1,78	2,23	4,70	5,34
13 Langkat	5,07	-0,86	3,08	4,69	4,93
14 Nias Selatan	5,03	0,61	2,02	3,08	3,65
15 Humbang Hasundutan	4,94	-0,13	2,02	4,21	4,38
16 Pakpak Bharat	5,87	-0,18	2,54	4,27	5,10
17 Samosir	5,70	-0,59	2,65	4,48	5,03
18 Serdang Bedagai	5,28	-0,44	2,87	4,46	5,03
19 Batu Bara	4,35	-0,31	2,35	4,07	4,08
20 Padang Lawas Utara	5,61	1,14	3,26	4,12	4,92
21 Padang Lawas	5,64	1,18	3,83	4,61	5,14
22 Labuhanbatu Selatan	5,35	0,80	3,82	4,74	4,94
23 Labuhanbatu Utara	5,15	0,27	3,83	4,62	4,76
24 Nias Utara	4,65	1,58	2,02	3,03	3,79
25 Nias Barat	4,82	1,66	2,26	3,01	3,72
Kota / *Municipality*					
71 Sibolga	5,20	-1,36	2,10	4,15	4,20
72 Tanjungbalai	5,79	-0,47	2,35	3,94	4,86
73 Pematangsiantar	4,82	-1,89	1,25	3,47	4,22
74 Tebing Tinggi	5,15	-0,70	2,51	4,01	3,98
75 Medan	5,93	-1,98	2,62	4,71	5,04
76 Binjai	5,51	-1,83	2,23	4,18	4,75
77 Padang Sidempuan	5,51	-0,73	2,75	4,77	5,09
78 Gunungsitoli	6,05	0,38	2,25	3,11	3,69
Sumatera Utara	**5,22**	**-1,07**	**2,61**	**4,73**	**5,01**

Sumber/ Source : Badan Pusat Statistik Propinsi Sumatera Utara/ *BPS-Statistics Sumatera Utara Province*
Keterangan/Note : *) Angka Sementara/*Preliminary Figures*
**) Angka Sangat Sementara/*Very Preliminary Figures*

https://medankota.bps.go.id

Tabel 13.24
Table

Produk Domestik Regional Bruto Per Kapita menurut Kabupaten/Kota Atas Dasar Harga Berlaku (rupiah), 2019 - 2023

Gross Regional Domestic of Product Percapita by Regency/ Municipality at Current Market Prices (rupiahs), 2019 - 2023

Kabupaten/Kota *Regency/Municipality*	2019	2020	2021	2022*	2023**
(1)	(2)	(3)	(4)	(5)	(6)
Kabupaten / *Regency*					
01 Nias	26.611,57	27.619,44	28.239,89	29.920,72	31.614,35
02 Mandailing Natal	30.169,00	29.379,37	31.022,08	33.584,95	36.867,69
03 Tapanuli Selatan	49.397,04	48.806,87	50.831,89	55.275,69	60.393,71
04 Tapanuli Tengah	26.119,49	27.867,95	28.637,40	30.711,99	32.649,10
05 Tapanuli Utara	26.071,31	26.524,53	27.909,81	30.216,45	32.465,61
06 Toba	41.812,69	38.204,19	39.732,41	42.396,14	45.154,41
07 Labuhanbatu	67.295,29	70.449,18	75.245,51	82.480,12	89.062,44
08 Asahan	51.146,77	50.416,67	53.874,48	58.871,74	63.897,82
09 Simalungun	43.832,80	40.010,29	42.433,45	46.370,49	50.427,74
10 Dairi	32.272,15	30.271,34	31.013,12	33.603,65	35.877,62
11 Karo	49.028,53	51.961,25	53.322,48	57.762,01	62.759,11
12 Deli Serdang	49.166,87	57.121,60	58.963,62	64.185,93	68.922,90
13 Langkat	40.770,60	41.997,10	44.484,93	48.775,34	52.677,11
14 Nias Selatan	21.362,08	19.975,21	20.200,76	21.372,81	22.415,95
15 Humbang Hasundutan	31.169,38	31.066,97	31.788,88	34.199,01	37.396,44
16 Pakpak Bharat	23.767,28	23.282,25	23.954,96	25.755,04	28.271,07
17 Samosir	35.152,68	33.395,96	34.508,73	37.017,32	40.017,20
18 Serdang Bedagai	45.450,61	43.601,24	45.760,53	49.733,79	54.961,49
19 Batu Bara	81.396,93	85.362,15	89.340,27	96.493,00	101.676,29
20 Padang Lawas Utara	42.096,05	46.921,63	49.588,65	53.196,92	57.442,30
21 Padang Lawas	39.891,07	46.121,23	49.557,54	53.939,15	58.506,06
22 Labuhanbatu Selatan	79.036,33	90.032,15	96.442,08	105.126,35	113.617,43
23 Labuhanbatu Utara	66.758,16	66.167,20	70.671,95	76.695,04	82.791,65
24 Nias Utara	25.449,55	25.276,86	25.803,84	27.270,18	28.727,67
25 Nias Barat	22.185,63	21.408,36	22.095,33	23.264,37	24.508,63
Kota / *Municipality*					
71 Sibolga	63.246,55	62.649,11	64.179,43	69.827,82	74.736,18
72 Tanjungbalai	50.801,06	52.311,06	54.084,41	57.937,63	61.197,21
73 Pematangsiantar	54.451,43	52.051,34	52.579,63	55.796,18	59.045,87
74 Tebing Tinggi	35.846,02	35.142,17	36.374,15	39.209,76	41.518,75
75 Medan	105.623,96	99.800,66	104.004,02	113.796,55	122.591,56
76 Binjai	42.058,09	40.488,05	41.737,06	44.498,65	47.678,59
77 Padang Sidempuan	28.478,03	28.889,46	29.709,99	31.790,87	33.566,40
78 Gunungsitoli	38.509,04	42.535,24	43.598,14	46.106,30	48.460,15
Sumatera Utara	54.620,40	54.979,04	**57.441,93**	**62.922,26**	**68.305,71**

Sumber/ Source : BPS Provinsi Sumatera Utara/ BPS-Statistics of Sumatera Utara Province

Keterangan/Note : *) Angka Sementara/Preliminary Figures

**) Angka Sangat Sementara/Very Preliminary Figures

https://medankota.bps.go.id

Tabel 13.25 / ***Table***

Produk Domestik Regional Bruto Per Kapita menurut Kabupaten/Kota Atas Dasar Harga Konstan 2010 (rupiah), 2019 - 2023

Gross Regional Domestic of Product Percapita by Regency/ Municipality at 2010 Constant Market Prices (rupiah), 2019 - 2023

Kabupaten/Kota *Regency/Municipality*	2019	2020	2021	2022*	2023**
(1)	(2)	(3)	(4)	(5)	(6)
Kabupaten / *Regency*					
01 Nias	17.832,37	17.833,32	17.838,50	18.128,21	18.568,76
02 Mandailing Natal	20.884,76	19.713,55	19.984,28	20.478,25	21.117,45
03 Tapanuli Selatan	34.333,37	32.405,69	32.975,91	34.088,97	35.367,85
04 Tapanuli Tengah	18.426,36	19.159,57	19.280,70	19.658,95	20.063,78
05 Tapanuli Utara	19.051,66	18.757,26	19.214,31	19.784,98	20.476,34
06 Toba	29.982,47	26.728,92	27.153,27	27.912,29	28.893,85
07 Labuhanbatu	46.516,86	47.272,34	48.315,51	49.923,23	51.728,18
08 Asahan	35.853,22	34.269,17	34.997,02	36.088,56	37.307,14
09 Simalungun	31.498,97	28.024,20	28.552,27	29.409,77	30.418,01
10 Dairi	23.130,29	21.142,88	21.211,34	21.702,73	22.387,47
11 Karo	34.241,30	35.330,58	35.628,71	36.613,90	37.943,70
12 Deli Serdang	32.323,39	36.611,69	36.907,07	38.028,82	39.443,61
13 Langkat	28.383,25	28.520,91	29.060,86	30.041,07	31.147,24
14 Nias Selatan	13.141,50	11.840,90	11.794,46	11.910,02	12.101,50
15 Humbang Hasundutan	21.688,75	20.981,72	21.099,17	21.729,65	22.418,78
16 Pakpak Bharat	17.192,81	16.352,23	16.446,15	16.810,89	17.327,82
17 Samosir	24.562,77	22.645,21	22.947,37	23.672,86	24.552,28
18 Serdang Bedagai	31.525,71	29.433,59	29.881,22	30.787,34	31.910,23
19 Batu Bara	57.372,55	58.368,43	58.809,82	60.167,67	61.604,30
20 Padang Lawas Utara	29.810,10	32.035,76	32.436,41	33.111,42	34.080,68
21 Padang Lawas	27.919,94	30.960,57	31.539,87	32.348,33	33.367,31
22 Labuhanbatu Selatan	54.619,16	60.340,69	61.527,78	63.251,15	65.192,03
23 Labuhanbatu Utara	47.262,92	45.457,41	46.346,68	47.611,40	49.004,95
24 Nias Utara	16.882,75	16.142,68	16.095,97	16.275,35	16.582,60
25 Nias Barat	15.101,76	14.000,41	14.062,96	14.181,10	14.409,44
Kota / *Municipality*					
71 Sibolga	40.822,38	39.360,25	39.814,69	41.245,31	42.759,18
72 Tanjungbalai	32.861,36	32.838,96	33.119,83	33.939,74	35.097,26
73 Pematangsiantar	37.562,88	35.261,71	35.332,66	36.243,57	37.461,49
74 Tebing Tinggi	23.924,93	22.810,10	23.054,98	23.681,70	24.328,72
75 Medan	68.575,55	63.321,37	64.385,21	67.069,36	70.102,69
76 Binjai	29.237,44	27.468,20	27.659,83	28.416,87	29.370,13
77 Padang Sidempuan	19.041,50	18.864,13	19.035,26	19.604,23	20.259,58
78 Gunungsitoli	23.944,19	25.344,25	25.496,68	25.830,23	26.332,06
Sumatera Utara	36.853,59	36.175,16	**36.582,07**	**37.780,55**	**39.140,19**

Sumber/ Source : BPS Provinsi Sumatera Utara/ BPS-Statistics of Sumatera Utara Province

Keterangan/Note : *) Angka Sementara/Preliminary Figures

**) Angka Sangat Sementara/Very Preliminary Figures

https://medan.kotabps.id

Tabel 13.26 **Laju Pertumbuhan Produk Domestik Regional Bruto per Kapita Atas Dasar Harga Konstan 2010 Menurut Kabupaten/Kota di Provinsi Sumatera Utara (persen), 2019–2023**
Growth Rate of per Capita Gross Regional Domestic Product at 2010 Constant Market Prices by Regency/Municipality in Sumatera Utara Province (percent), 2019–2023

Kabupaten/Kota *Regency/Municipality*	2019	2020	2021	2022*	2023**
(1)	(2)	(3)	(4)	(5)	(6)
Kabupaten / *Regency*					
01 Nias	1,07	0,01	0,03	1,62	2,43
02 Mandailing Natal	4,02	-5,61	1,37	2,47	3,12
03 Tapanuli Selatan	4,58	-5,61	1,76	3,38	3,75
04 Tapanuli Tengah	2,14	3,98	0,63	1,96	2,06
05 Tapanuli Utara	3,68	-1,55	2,44	2,97	3,49
06 Toba	4,34	-10,85	1,59	2,80	3,52
07 Labuhanbatu	2,34	1,62	2,21	3,33	3,62
08 Asahan	4,53	-4,42	2,12	3,12	3,38
09 Simalungun	4,65	-11,03	1,88	3,00	3,43
10 Dairi	4,51	-8,59	0,32	2,32	3,16
11 Karo	2,06	3,18	0,84	2,77	3,63
12 Deli Serdang	1,96	13,27	0,81	3,04	3,72
13 Langkat	4,32	0,49	1,89	3,37	3,68
14 Nias Selatan	3,73	-9,90	-0,39	0,98	1,61
15 Humbang Hasundutan	3,59	-3,26	0,56	2,99	3,17
16 Pakpak Bharat	2,77	-4,89	0,57	2,22	3,07
17 Samosir	5,41	-7,81	1,33	3,16	3,71
18 Serdang Bedagai	5,18	-6,64	1,52	3,03	3,65
19 Batu Bara	3,03	1,74	0,76	2,31	2,39
20 Padang Lawas Utara	2,45	7,47	1,25	2,08	2,93
21 Padang Lawas	2,10	10,89	1,87	2,56	3,15
22 Labuhanbatu Selatan	2,17	10,48	1,97	2,80	3,07
23 Labuhanbatu Utara	3,93	-3,82	1,96	2,73	2,93
24 Nias Utara	3,78	-4,38	-0,29	1,11	1,89
25 Nias Barat	10,32	-7,29	0,45	0,84	1,61
Kota / *Municipality*					
71 Sibolga	5,03	-3,58	1,15	3,59	3,67
72 Tanjungbalai	4,04	-0,07	0,86	2,48	3,41
73 Pematangsiantar	3,84	-6,13	0,20	2,58	3,36
74 Tebing Tinggi	3,44	-4,66	1,07	2,72	2,73
75 Medan	4,90	-7,66	1,68	4,17	4,52
76 Binjai	3,88	-6,05	0,70	2,74	3,35
77 Padang Sidempuan	3,20	-0,93	0,91	2,99	3,34
78 Gunungsitoli	4,37	5,85	0,60	1,31	1,94
Sumatera Utara	3,61	-1,84	**1,12**	**3,28**	**3,60**

Sumber/ Source : BPS Provinsi Sumatera Utara/ BPS-Statistics of Sumatera Utara Province
Keterangan/Note : *) Angka Sementara/Preliminary Figures
**) Angka Sangat Sementara/Very Preliminary Figures

https://medankota.bps.go.id

DAFTAR PUSTAKA
REFERENCES

Badan Pusat Statistik. 2023. *Proyeksi Penduduk Indonesia 2020–2050 Hasil Sensus Penduduk 2020*. Jakarta.

Badan Pusat Statistik. 2023. *Buku Pedoman Pencacahan Sakernas Agustus 2023*. Jakarta: BPS.

Badan Pusat Statistik. 2023. *Buku Pedoman Pemeriksaan Sakernas Agustus 2023*. Jakarta: BPS.

Badan Pusat Statistik. 2023. *Buku Kode Sakernas Agustus 2023*. Jakarta: BPS.

Undang-Undang Nomor 24 Tahun 2013 tentang Perubahan atas Undang-Undang Nomor 23 Tahun 2006 tentang Administrasi Kependudukan.

Badan Pusat Statistik. 2021. *Buku 3: Konsep dan Definisi Podes 2021*. Jakarta: Badan Pusat Statistik.

Badan Pusat Statistik. 2022. *Buku 4 Konsep dan Definisi Survei Sosial Ekonomi Nasional Maret 2023*. Jakarta: Badan Pusat Statistik.

Badan Pusat Statistik. 2022. *Buku 5 Pemanfaatan Data Susenas Kor dan KP Susenas Maret 2023*. Jakarta: Badan Pusat Statistik.

Badan Pusat Statistik. 2023. *Penghitungan dan Analisis Kemiskinan Makro Indonesia*. Jakarta: Badan Pusat Statistik.

Badan Pusat Statistik. 2021. *Survei Pengukuran Tingkat Kebahagiaan: Konsep dan Definisi*. Jakarta: Badan Pusat Statistik.

Badan Pusat Statistik. 2023. *Indeks Pembangunan Manusia 2022*. Jakarta: Badan Pusat Statistik.

Badan Pusat Statistik. 2023. Statistik Kriminal 2023. Jakarta: Badan Pusat Statistik.

Haughton & Khandker. 2009. *Handbook on Poverty and Inequality*. Washington DC: WorldBank.

Peraturan Menteri Kesehatan RI Nomor 12 Tahun 2017 tentang Penyelenggaraan Imunisasi.

Badan Pusat Statistik. 2018. *Konversi Gabah ke Beras Tahun 2018*. Jakarta: Badan Pusat Statistik.

Badan Pusat Statistik. 2018. *Pedoman Pengumpulan Data Survei Ubinan Tanaman Pangan*. Jakarta: Badan Pusat Statistik.

Badan Pusat Statistik. 2018. *Pedoman Teknis Pendataan Statistik Pertanian Tanaman Pangan Terintegrasi Dengan Metode Kerangka Sampel Area (KSA) 2018*. Jakarta: Badan Pusat Statistik.

Badan Pusat Statistik. 2019. *Buku Pedoman Pelaksanaan Pendataan Statistik Pertanian Tanaman Pangan Terintegrasi dengan Metode Kerangka Sampel Area untuk Komoditas Jagung 2019*. Jakarta: Badan Pusat Statistik.

Badan Pusat Statistik. 2020. *Pedoman Pelaksanaan Pencacahan Survei KSA 2020*. Jakarta: Badan Pusat Statistik.

Badan Pusat Statistik & Kementerian Pertanian. 2015. *Pedoman Pengumpulan Data Statistik Pertanian (SP) Tanaman Pangan 2015*. Jakarta: Badan Pusat Statistik.

https://metrokota.bps.go.id

Kementerian Pekerjaan Umum dan Perumahan Rakyat. 2023. *Buku Informasi Statistik Infrastruktur PUPR Tahun 2022*. Jakarta: Pusat Data dan Teknologi Informasi, Kementerian PUPR.

Badan Pusat Statistik. 2021. *Buku 3: Konsep dan Definisi Podes 2021*. Jakarta: Direktorat Statistik Ketahanan Sosial, Badan Pusat Statistik.

Kereta Api Indonesia. 2023. *Laporan Tahunan dan Keberlanjutan 2022*. Jakarta: Kereta Api Indonesia.

Badan Pusat Statistik. 2019. *Pedoman Survei Harga Konsumen*. Jakarta: Badan Pusat Statistik.

Badan Pusat Statistik. 2022. *Penghitungan dan Analisis Kemiskinan Makro Indonesia 2022*. Jakarta: Badan Pusat Statistik.

Larasati, Widya. 2023. *Ringkasan Eksekutif Pengeluaran dan Konsumsi Penduduk Indonesia Maret 2023. Volume 15 Nomor 2. Jakarta*: Badan Pusat Statistik.

Indonesia. *Peraturan Kepala Badan Pusat Statistik Nomor 120 Tahun 2020 Tentang Klasifikasi Desa Perkotaan dan Perdesaan di Indonesia 2020*. Badan Pusat Statistik. Jakarta.

Badan Pusat Statistik. 2023. *Pedoman Pencacahan Survei Pertambangan dan Energi*. Badan Pusat Statistik. Jakarta.

https://medankota.bps.go.id

https://medankota.bps.go.id

ST2023
SENSUS PERTANIAN

BerAKHLAK
Berorientasi Pelayanan Akuntabel Kompeten
Harmonis Loyal Adaptif Kolaboratif

#bangga melayani bangsa

DATA

MENCERDASKAN BANGSA

Enlighten The Nation

https://medankota.bps.go.id

BADAN PUSAT STATISTIK
KOTA MEDAN
BPS-STATISTICS MEDAN MUNICIPALITY
Jl. Geperta 311, Medan, kode pos 20124
Telp : (061) 8449289
Homepage : https://medankota.bps.go.id, Email : bps1275@bps.go.id

ISSN 2302-2396
9 772302 239006